

## NOTIFICAÇÕES PARA COVID-19

CASOS CONFIRMADOS

**71.624**

CASOS RECUPERADOS

**57.648**

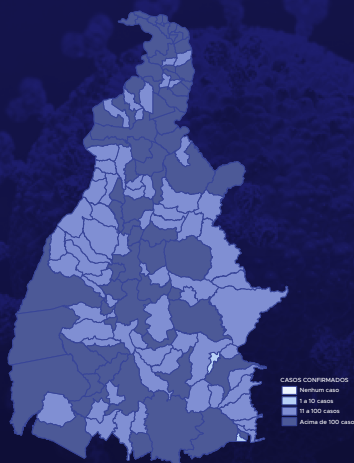
CASOS ATIVOS  
(EM ISOLAMENTO DOMICILIAR OU HOSPITALAR)

**12.955**

ÓBITOS

**1.021**

CASOS NOTIFICADOS  
**219.163**



HOSPITALIZAÇÃO COVID

**114**

LEITOS PÚBLICOS **90**

CLÍNICOS **37**

UTI COVID **53**

LEITOS PRIVADOS **24**

CLÍNICOS **06**

UTI COVID **18**

## 213º BOLETIM EPIDEMIOLÓGICO NOTIFICAÇÕES DA COVID-19 NO TOCANTINS

A Secretaria de Estado da Saúde (SES) informa que nesta quarta-feira, 14 de outubro, foram contabilizados 381 novos casos confirmados para Covid-19. Deste total, 85 foram registrados nas últimas 24 horas e o restante por exames coletados em dias anteriores e que tiveram seus resultados liberados na data de ontem.

Desta forma, hoje o Tocantins registra um total de 219.163 pessoas notificadas com a Covid-19 e acumula 71.624 casos confirmados da doença. Destes 57.648 pacientes estão recuperados e 12.955 estão ainda ativos (em isolamento domiciliar ou hospitalar), além de 1.021 óbitos.

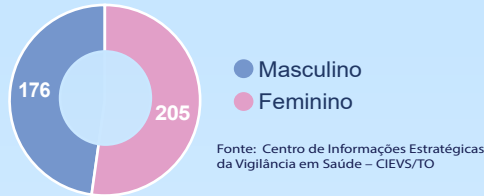
**TABELA 1.** Distribuição dos novos casos confirmados para COVID-19, segundo município de residência, TOCANTINS.

MUNICÍPIO	TOTAL	MUNICÍPIO	TOTAL
1 ARAGUAÍNA	46	28 CARIRI DO TOCANTINS	2
2 PALMAS	45	29 DARCINÓPOLIS	2
3 PARAÍSO DO TOCANTINS	44	30 DUERÉ	2
4 COLINAS DO TOCANTINS	38	31 GOIATINS	2
5 GURUPI	38	32 ITACAJÁ	2
6 GUARÁÍ	18	33 JAÚ DO TOCANTINS	2
7 LAGOA DA CONFUSÃO	12	34 MIRACEMA DO TOCANTINS	2
8 PORTO NACIONAL	10	35 MONTE DO CARMO	2
9 PALMEIRÓPOLIS	9	36 ALVORADA	1
10 PEDRO AFONSO	8	37 ARAGOMINAS	1
11 ARAGUAÇU	7	38 ARAGUATINS	1
12 CRISTALÂNDIA	7	39 BABAÇULÂNDIA	1
13 CASEARA	6	40 BANDEIRANTES DO TOCANTINS	1
14 FORMOSO DO ARAGUAIA	6	41 BURITI DO TOCANTINS	1
15 NATIVIDADE	6	42 CARMOLÂNDIA	1
16 XAMBIOÁ	6	43 COMBINADO	1
17 DIVINÓPOLIS DO TOCANTINS	5	44 ITAPORÁ DO TOCANTINS	1
18 FIGUEIRÓPOLIS	5	45 MARIANÓPOLIS DO TOCANTINS	1
19 PEIXE	5	46 MATEIROS	1
20 BERNARDO SAYAO	4	47 MONTE SANTO DO TOCANTINS	1
21 FILADÉLFIA	4	48 NAZARÉ	1
22 TAGUATINGA	4	49 NOVO JARDIM	1
23 COLMEIA	3	50 PALMEIRAS DO TOCANTINS	1
24 PALMEIRANTE	3	51 PUGMIL	1
25 SANDOLÂNDIA	3	52 RIACHINHO	1
26 TOCANTINÓPOLIS	3	53 SILVANÓPOLIS	1
27 BREJINHO DE NAZARÉ	2	<b>TOTAL</b>	<b>381</b>

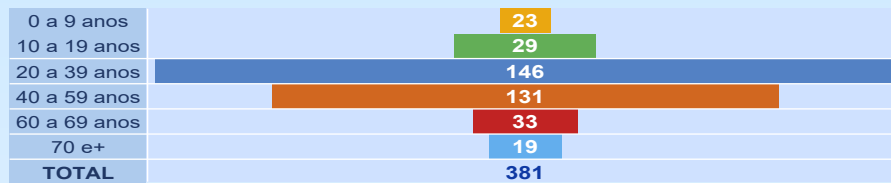
Fonte: Centro de Informações Estratégicas da Vigilância em Saúde - CIEVS/TO

## NOTIFICAÇÕES PARA COVID-19

**GRÁFICO 1. GRÁFICO 1.** Distribuição dos novos casos confirmados da COVID-19, segundo sexo, TOCANTINS.




**GRÁFICO 2.** Distribuição dos novos casos confirmados da COVID-19, segundo Faixa Etária, TOCANTINS.



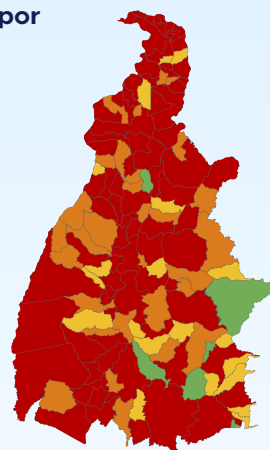
**GRÁFICO 3.** Perfil dos exames confirmados segundo tipo do teste, TOCANTINS.



**IMAGEM 1.** Distribuição dos casos confirmados por Coronavírus segundo o município de residência.



Fonte: Centro de Informações Estratégicas da Vigilância em Saúde – CIEVS/TO



## NOTIFICAÇÕES PARA COVID-19

**TABELA 2. Distribuição dos casos confirmados acumulados da COVID-19, segundo município de residência, TOCANTINS.**

MUNICÍPIO	TOTAL
1 PALMAS	16.900
2 ARAGUAÍNA	15.511
3 GURUPI	3.664
4 COLINAS DO TOCANTINS	2.980
5 PORTO NACIONAL	2.702
6 PARAÍSO DO TOCANTINS	2.488
7 FORMOSO DO ARAGUAIA	1.235
8 GUARÁI	1.221
9 ARAGUATINS	962
10 XAMBIOÁ	955
11 TOCANTINÓPOLIS	885
12 MIRACEMA DO TOCANTINS	693
13 AUGUSTINÓPOLIS	677
14 PEDRO AFONSO	670
15 MIRANORTE	655
16 LAGOA DA CONFUSÃO	609
17 GOIATINS	569
18 ALVORADA	529
19 ARAGUAÇU	475
20 ITACAJÁ	446
21 NOVA OLINDA	422
22 AGUIARNÓPOLIS	421
23 DIANÓPOLIS	408
24 AXIXÁ DO TOCANTINS	404
25 DARCIÓPOLIS	401
26 TOCANTÍNIA	395
27 SÃO BENTO DO TOCANTINS	357
28 PALMEIRAS DO TOCANTINS	353
29 BABAÇULÂNDIA	351
30 ANANÁS	341
31 SAMPAIO	334
32 SÃO MIGUEL DO TOCANTINS	327
33 WANDERLÂNDIA	324
34 ESPERANTINA	312
35 CAMPOS LINDOS	282
36 SANTA FÉ DO ARAGUAIA	280
37 SÃO SEBASTIÃO DO TOCANTINS	275
38 SÍTIO NOVO DO TOCANTINS	263
39 COLMEIA	261
40 BURITI DO TOCANTINS	246

Fonte: Centro de Informações Estratégicas da Vigilância em Saúde – CIEVS/TO

MUNICÍPIO	TOTAL
41 CARRASCO BONITO	245
42 DIVINÓPOLIS DO TOCANTINS	244
43 PALMEIRANTE	234
44 PEIXE	231
45 NATIVIDADE	226
46 PALMEIRÓPOLIS	221
47 FILADÉLFIA	219
48 BARROLÂNDIA	212
49 NAZARÉ	211
50 ARAGOMINAS	207
51 CARIRI DO TOCANTINS	198
52 FÁTIMA	198
53 PEQUIZEIRO	180
54 COMBINADO	173
55 PRAIA NORTE	173
56 ARAGUANÁ	169
57 SILVANÓPOLIS	169
58 PIUM	168
59 PONTE ALTA DO TOCANTINS	167
60 ITAPIRATINS	166
61 TABOCÃO	163
62 ALIANÇA DO TOCANTINS	162
63 PAU D'ARCO	162
64 RIO SONO	155
65 FIGUEIRÓPOLIS	150
66 PARANÁ	147
67 SANTA TEREZA DO TOCANTINS	144
68 NOVA ROSALÂNDIA	140
69 ITAGUATINS	137
70 RIACHINHO	135
71 RIO DOS BOIS	135
72 LUZINÓPOLIS	133
73 ARRAIAS	128
74 ARAPOEMA	126
75 TAGUATINGA	114
76 DUERÉ	113
77 COUTO MAGALHÃES	109
78 ITAPORÁ DO TOCANTINS	109
79 PUGMIL	106
80 GOIANORTE	104

MUNICÍPIO	TOTAL
81 TALISMÃ	103
82 CENTENÁRIO	102
83 MONTE DO CARMO	99
84 CASEARA	97
85 TUPIRAMA	96
86 MARIANÓPOLIS DO TOCANTINS	94
87 BOM JESUS DO TOCANTINS	91
88 ABREULÂNDIA	90
89 BREJINHO DE NAZARÉ	87
90 PRESIDENTE KENNEDY	84
91 ALMAS	83
92 RECURSOLÂNDIA	82
93 CARMOLÂNDIA	81
94 SANTA TEREZINHA DO TOCANTINS	81
95 MURICILÂNDIA	77
96 CRISTALÂNDIA	72
97 JAÚ DO TOCANTINS	68
98 SANDOLÂNDIA	68
99 ANGICO	67
100 LIZARDA	67
101 DOIS IRMÃOS DO TOCANTINS	65
102 BARRA DO OURO	63
103 CHAPADA DA NATIVIDADE	62
104 CRIXÁS DO TOCANTINS	62
105 LAGOA DO TOCANTINS	60
106 OLIVEIRA DE FÁTIMA	60
107 BERNARDO SAYAO	59
108 NOVO ACORDO	59
109 SUCUPIRA	59
110 BANDEIRANTES DO TOCANTINS	58
111 LAJEADO	58

MUNICÍPIO	TOTAL
112 ARAGUACEMA	55
113 BRASILÂNDIA DO TOCANTINS	52
114 APARECIDA DO RIO NEGRO	50
115 RIO DA CONCEIÇÃO	50
116 MAURILÂNDIA DO TOCANTINS	49
117 MONTE SANTO DO TOCANTINS	49
118 JUARINA	48
119 SANTA RITA DO TOCANTINS	47
120 PIRAQUÊ	46
121 SANTA ROSA DO TOCANTINS	46
122 AURORA DO TOCANTINS	45
123 PINDORAMA DO TOCANTINS	44
124 SÃO FÉLIX DO TOCANTINS	41
125 CHAPADA DE AREIA	38
126 LAVANDEIRA	35
127 NOVO JARDIM	35
128 SÃO SALVADOR DO TOCANTINS	33
129 IPUEIRAS	30
130 TAIPAS DO TOCANTINS	30
131 CACHOEIRINHA	28
132 SANTA MARIA DO TOCANTINS	27
133 PONTE ALTA DO BOM JESUS	26
134 CONCEIÇÃO DO TOCANTINS	25
135 SÃO VALÉRIO	24
136 MATEIROS	23
137 TUPIRATINS	17
138 NOVO ALEGRE	6
<b>139 TOTAL</b>	<b>71.624</b>

## NOTIFICAÇÕES PARA COVID-19

**TABELA 3. Distribuição dos óbitos confirmados acumulados da COVID-19, segundo município de residência, TOCANTINS.**

MUNICÍPIO	TOTAL	MUNICÍPIO	TOTAL
1 ARAGUAÍNA	221	56 BABAÇULÂNDIA	3
2 PALMAS	168	57 BERNARDO SAYAO	3
3 GURUPI	50	58 CONCEIÇÃO DO TOCANTINS	3
4 PORTO NACIONAL	48	59 FÁTIMA	3
5 PARAÍSO DO TOCANTINS	45	60 FILADÉLFIA	3
6 COLINAS DO TOCANTINS	28	61 TABOCÃO	3
7 ARAGUATINS	27	62 PEIXE	3
8 GUARÁI	21	63 PONTE ALTA DO TOCANTINS	3
9 TOCANTINÓPOLIS	20	64 SAMPAIO	3
10 NOVA OLINDA	17	65 SANDOLÂNDIA	3
11 FORMOSO DO ARAGUAIA	14	66 TAGUATINGA	3
12 MIRANORTE	14	67 ALIANÇA DO TOCANTINS	2
13 XAMBIOA	14	68 ALMAS	2
14 ANANÁS	11	69 CAMPOS LINDOS	2
15 PEDRO AFONSO	10	70 CASEARA	2
16 AGUIARNÓPOLIS	9	71 CHAPADA DE AREIA	2
17 ALVORADA	9	72 CRISTALÂNDIA	2
18 DIANÓPOLIS	9	73 DUERÉ	2
19 MIRACEMA DO TOCANTINS	9	74 GOIANORTE	2
20 ARAGUANÁ	8	75 ITAGUATINS	2
21 AUGUSTINÓPOLIS	8	76 JAU DO TOCANTINS	2
22 COLMEIA	8	77 LIZARDA	2
23 ARAGUAÇU	7	78 LUZINÓPOLIS	2
24 ITACAJÁ	7	79 PALMEIRÓPOLIS	2
25 SÃO MIGUEL DO TOCANTINS	7	80 PARANÁ	2
26 ESPERANTINA	6	81 PRAIA NORTE	2
27 PAU D'ARCO	6	82 PRESIDENTE KENNEDY	2
28 SILVANÓPOLIS	6	83 SANTA ROSA DO TOCANTINS	2
29 BARRA DO OURO	5	84 SANTA TEREZA DO TOCANTINS	2
30 COUTO MAGALHÃES	5	85 SANTA TEREZINHA DO TOCANTINS	2
31 DARCIÓPOLIS	5	86 SÃO BENTO DO TOCANTINS	2
32 FIGUEIRÓPOLIS	5	87 TUPIRAMA	2
33 GOIATINS	5	88 ANGICO	1
34 LAGOA DA CONFUSÃO	5	89 ARAGUACEMA	1
35 MARIANÓPOLIS DO TOCANTINS	5	90 BANDEIRANTES DO TOCANTINS	1
36 PALMEIRAS DO TOCANTINS	5	91 BRASILÂNDIA DO TOCANTINS	1
37 PEQUIZEIRO	5	92 CARMOLÂNDIA	1
38 SÍTIO NOVO DO TOCANTINS	5	93 CHAPADA DA NATIVIDADE	1
39 TOCANTÍNIA	5	94 IPUEIRAS	1
40 WANDERLÂNDIA	5	95 JUARINA	1
41 AXIXÁ DO TOCANTINS	4	96 MAURILÂNDIA DO TOCANTINS	1
42 BARROLÂNDIA	4	97 MONTE DO CARMO	1
43 BREJINHO DE NAZARÉ	4	98 MONTE SANTO DO TOCANTINS	1
44 CARIRI DO TOCANTINS	4	99 NATIVIDADE	1
45 CENTENÁRIO	4	100 NOVO ALEGRE	1
46 COMBINADO	4	101 OLIVEIRA DE FÁTIMA	1
47 DOIS IRMÃOS DO TOCANTINS	4	102 PIRAQUÊ	1
48 LAGOA DO TOCANTINS	4	103 PIUM	1
49 NAZARÉ	4	104 PONTE ALTA DO BOM JESUS	1
50 NOVA ROSALÂNDIA	4	105 RECURSOLÂNDIA	1
51 PALMEIRANTE	4	106 RIO DOS BOIS	1
52 SANTA FÉ DO ARAGUAIA	4	107 RIO SONO	1
53 ABREULÂNDIA	3	108 SÃO SEBASTIÃO DO TOCANTINS	1
54 ARAGOMINAS	3	109 TALISMÃ	1
55 ARAPOEMA	3	<b>TOTAL</b>	<b>1.021</b>

Fonte: Centro de Informações Estratégicas da Vigilância em Saúde - CIEVS/TO

### DETALHES DOS NOVOS ÓBITOS

#### Óbitos por Covid-19 no Tocantins que entram no boletim desta quarta-feira, 14 de outubro:

1. Homem de 82 anos, residente de Colinas do Tocantins. Comorbidades: Cardiopatia. Óbito no dia 09/10/2020 no Hospital Geral de Palmas.
2. Homem de 67 anos, residente de Combinado. Comorbidades: sem relato. Óbito no dia 09/10/2020 no Hospital Geral de Palmas.
3. Homem de 67 anos, residente de Guarái. Comorbidades: Dermatopolimiosite. Óbito no dia 10/10/20 no Hospital Palmas Medical em Palmas.
4. Mulher de 59 anos, residente de Palmas. Comorbidades: Diabetes e hipertensão. Óbito no dia 09/10/2020 no Hospital Estadual de Combate à Covid-19.
5. Mulher de 77 anos, residente de Palmas. Comorbidades: hipertensão e diabetes. Óbito no dia 12/10/20 no Hospital Estadual de Combate à Covid-19.

6. Homem de 63 anos, residente de Cariri do Tocantins. Comorbidades: tabagismo. Óbito no dia 12/10/2020 no Hospital Regional de Gurupi.
7. Homem de 84 anos, residente de Dueré. Comorbidades: Insuficiência Renal. Óbito no dia 08/10/20 no Hospital Regional de Gurupi.
8. Mulher de 65 anos, residente de Araguaína. Comorbidades: Leucemia. Óbito no dia 06/10/20 na UPA de Araguaína.
9. Mulher de 57 anos, residente de Araguaína. Comorbidades: Diabetes. Óbito no dia 10/10/20 na UPA de Araguaína.

O DETALHAMENTO DOS CASOS ACUMULADOS PODEM SER ACESSADOS NO SITE DA SECRETARIA DA SAÚDE  
[integra.saude.to.gov.br/covid19](http://integra.saude.to.gov.br/covid19)

### OBSERVAÇÕES:

O Estado possui uma plataforma onde todos podem acompanhar os números da Covid-19 no Tocantins: <http://coronavirus.to.gov.br>

A Secretaria de Estado da Saúde (SES) esclarece que o banco de dados do Estado é dinâmico, em virtude do fechamento das investigações epidemiológicas, que alteram principalmente locais de residência dos casos positivos, trazendo modificações diárias no acumulado dos municípios e no total geral do Estado.

Os dados consolidados neste boletim são referentes às notificações recebidas no último dia, que podem abordar resultados diagnosticados em dias anteriores e notificados posteriormente ao Cievs Estadual. Para manter a credibilidade dos dados contabilizados, os gráficos apresentam a distribuição de novos casos de acordo com a data do diagnóstico e não sua notificação, por parte dos municípios. Em cada edição, o boletim apresenta a distribuição dos novos casos também por este critério.

Todas as informações que constam no boletim são provenientes dos sistemas oficiais do Ministério da Saúde alimentados pelos municípios:

**Sistema Gerenciador de Ambiente Laboratorial (GAL)** é o sistema utilizado pelos municípios para cadastro das mostras que serão encaminhadas ao Lacen para realização dos exames.

**E-SUS-VE** é a ferramenta de registro de notificação de casos suspeitos da Covid-19.

**SIVEP-Gripe**, é o Sistema de Informação da Vigilância Epidemiológica da Gripe, utilizado para notificação dos casos de Síndrome Respiratória Aguda Grave (SRAG) em unidades hospitalares e unidades de Pronto Atendimento (UPA).

**SIM** é o sistema de Informação sobre mortalidade, desenvolvido pelo Ministério da Saúde para unificação dos dados sobre óbitos no país.

Considerando o aumento recente de casos positivos que tem demandado tempo excessivo para confirmação de residências junto aos municípios, o Estado prevê o preenchimento correto de informações nas plataformas que serão utilizadas para consolidação dos boletins diários e a atualização da residência nos cartões SUS utilizado nos cadastros dos sistemas.

**O Estado não irá confirmar residências junto aos municípios, estes devem ficar atentos aos dados informados nos Boletins Epidemiológicos diários, nos sistemas de notificação e cadastros de exames no Lacen.**

Qualquer divergência deverá ser informada ao Cievs/COE do Estado que fará as correções nos próximos boletins.

Os dados contidos no boletim são consolidados com resultados de exames realizados no Lacen e notificações recebidas dos municípios até as 23:59h do último dia.