

NOTIFICAÇÕES PARA COVID-19

CASOS CONFIRMADOS

72.335

CASOS RECUPERADOS

58.263

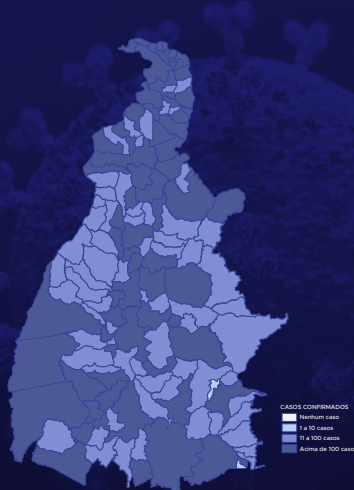
CASOS ATIVOS
(EM ISOLAMENTO DOMICILIAR OU HOSPITALAR)

13.037

ÓBITOS

1.035

CASOS NOTIFICADOS
221.756



HOSPITALIZAÇÃO COVID

128

LEITOS PÚBLICOS **99**

CLÍNICOS **37**

UTI COVID **62**

LEITOS PRIVADOS **29**

CLÍNICOS **15**

UTI COVID **14**

215º BOLETIM EPIDEMIOLÓGICO NOTIFICAÇÕES DA COVID-19 NO TOCANTINS

A Secretaria de Estado da Saúde (SES) informa que nesta sexta-feira, 16 de outubro, foram contabilizados 402 novos casos confirmados para Covid-19. Deste total, 95 foram registrados nas últimas 24 horas e o restante por exames coletados em dias anteriores e que tiveram seus resultados liberados na data de ontem.

Desta forma, hoje o Tocantins registra um total de 221.756 pessoas notificadas com a Covid-19 e acumula 72.335 casos confirmados da doença. Destes 58.263 pacientes estão recuperados e 13.037 estão ainda ativos (em isolamento domiciliar ou hospitalar), além de 1.035 óbitos.

TABELA 1. Distribuição dos novos casos confirmados para COVID-19, segundo município de residência, TOCANTINS.

MUNICÍPIO	TOTAL
1 COLINAS DO TOCANTINS	87
2 PALMAS	57
3 ARAGUAÍNA	48
4 COMBINADO	20
5 FORMOSO DO ARAGUAIA	12
6 PARAISO DO TOCANTINS	12
7 NATIVIDADE	11
8 GURUPI	9
9 ITACAJÁ	9
10 PEDRO AFONSO	8
11 PEIXE	8
12 PORTO NACIONAL	8
13 CARRASCO BONITO	7
14 ALIANÇA DO TOCANTINS	6
15 PALMEIRÓPOLIS	6
16 ARAGUATINS	5
17 MIRANORTE	5
18 ARAGUAÇU	4
19 CAMPOS LINDOS	4
20 LAGOA DA CONFUSÃO	4
21 BABAÇULÂNDIA	3
22 BURITI DO TOCANTINS	3
23 CHAPADA DE AREIA	3
24 CRISTALÂNDIA	3
25 FÁTIMA	3
26 GUARAI	3
27 TOCANTINÓPOLIS	3
28 ALVORADA	2
29 APARECIDA DO RIO NEGRO	2
30 ARAPOEMA	2
31 BARRA DO OURO	2
32 CARIRI DO TOCANTINS	2
33 COLMEIA	2

Fonte: Centro de Informações Estratégicas da Vigilância em Saúde - CIEVS/TO

MUNICÍPIO	TOTAL
34 FIGUEIRÓPOLIS	2
35 MIRACEMA DO TOCANTINS	2
36 NOVO JARDIM	2
37 PALMEIRANTE	2
38 PINDORAMA DO TOCANTINS	2
39 RECURSOLÂNDIA	2
40 TAGUATINGA	2
41 ABREULÂNDIA	1
42 ALMAS	1
43 ANANÁS	1
44 ARAGOMINAS	1
45 AXIXÁ DO TOCANTINS	1
46 BARROLÂNDIA	1
47 BERNARDO SAYAO	1
48 BREJINHO DE NAZARÉ	1
49 CARMOLÂNDIA	1
50 CONCEIÇÃO DO TOCANTINS	1
51 COUTO MAGALHÃES	1
52 DIANÓPOLIS	1
53 ITAPORÁ DO TOCANTINS	1
54 JAU DO TOCANTINS	1
55 LUZINÓPOLIS	1
56 MONTE SANTO DO TOCANTINS	1
57 NOVA OLINDA	1
58 NOVA ROSALÂNDIA	1
59 NOVO ACORDO	1
60 OLIVEIRA DE FÁTIMA	1
61 PALMEIRAS DO TOCANTINS	1
62 PRESIDENTE KENNEDY	1
63 SANDOLÂNDIA	1
64 SÍTIO NOVO DO TOCANTINS	1
65 SUCUPIRA	1
TOTAL	402

NOTIFICAÇÕES PARA COVID-19

GRÁFICO 1. GRÁFICO 1. Distribuição dos novos casos confirmados da COVID-19, segundo sexo, TOCANTINS.

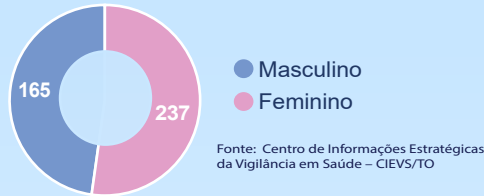


GRÁFICO 2. Distribuição dos novos casos confirmados da COVID-19, segundo Faixa Etária, TOCANTINS.

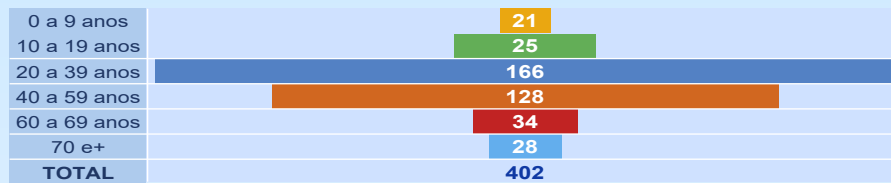


GRÁFICO 3. Perfil dos exames confirmados segundo tipo do teste, TOCANTINS.

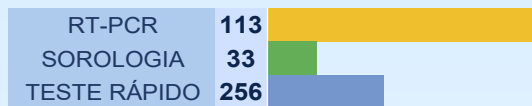

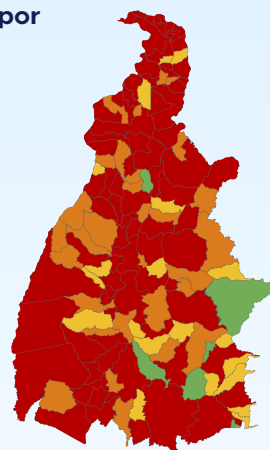


IMAGEM 1. Distribuição dos casos confirmados por Coronavírus segundo o município de residência.



Fonte: Centro de Informações Estratégicas da Vigilância em Saúde – CIEVS/TO



NOTIFICAÇÕES PARA COVID-19

TABELA 2. Distribuição dos casos confirmados acumulados da COVID-19, segundo município de residência, TOCANTINS.

MUNICÍPIO	TOTAL
1 PALMAS	17.012
2 ARAGUAÍNA	15.561
3 GURUPI	3.699
4 COLINAS DO TOCANTINS	3.159
5 PORTO NACIONAL	2.721
6 PARAÍSO DO TOCANTINS	2.521
7 FORMOSO DO ARAGUAIA	1.249
8 GUARÁI	1.227
9 ARAGUATINS	966
10 XAMBIOÁ	956
11 TOCANTINÓPOLIS	891
12 MIRACEMA DO TOCANTINS	700
13 PEDRO AFONSO	684
14 AUGUSTINÓPOLIS	678
15 MIRANORTE	661
16 LAGOA DA CONFUSÃO	604
17 GOIATINS	572
18 ALVORADA	534
19 ARAGUAÇU	481
20 ITACAJÁ	457
21 AGUIARNÓPOLIS	421
22 NOVA OLINDA	421
23 DIANÓPOLIS	410
24 AXIXÁ DO TOCANTINS	405
25 DARCIÓPOLIS	400
26 TOCANTÍNIA	395
27 SÃO BENTO DO TOCANTINS	357
28 BABAÇULÂNDIA	356
29 PALMEIRAS DO TOCANTINS	355
30 ANANÁS	347
31 SAMPAIO	334
32 SÃO MIGUEL DO TOCANTINS	327
33 WANDERLÂNDIA	324
34 ESPERANTINA	312
35 CAMPOS LINDOS	286
36 SANTA FÉ DO ARAGUAIA	280
37 SÃO SEBASTIÃO DO TOCANTINS	275
38 SÍTIO NOVO DO TOCANTINS	264
39 COLMEIA	263
40 CARRASCO BONITO	252

Fonte: Centro de Informações Estratégicas da Vigilância em Saúde – CIEVS/TO

MUNICÍPIO	TOTAL
41 BURITI DO TOCANTINS	250
42 DIVINÓPOLIS DO TOCANTINS	244
43 NATIVIDADE	239
44 PEIXE	239
45 PALMEIRANTE	237
46 PALMEIRÓPOLIS	229
47 FILADÉLFIA	219
48 BARROLÂNDIA	213
49 NAZARÉ	212
50 ARAGOMINAS	210
51 COMBINADO	210
52 FÁTIMA	201
53 CARIRI DO TOCANTINS	200
54 PEQUIZEIRO	180
55 SILVANÓPOLIS	175
56 PRAIA NORTE	173
57 PONTE ALTA DO TOCANTINS	171
58 ARAGUANÁ	170
59 ALIANÇA DO TOCANTINS	168
60 PIUM	168
61 ITAPIRATINS	166
62 TABOCÃO	162
63 PAU D'ARCO	162
64 RIO SONO	155
65 FIGUEIRÓPOLIS	154
66 PARANÁ	147
67 SANTA TEREZA DO TOCANTINS	144
68 NOVA ROSALÂNDIA	141
69 ITAGUATINS	137
70 RIACHINHO	136
71 RIO DOS BOIS	135
72 LUZINÓPOLIS	134
73 ARAPOEMA	129
74 ARRAIAS	128
75 TAGUATINGA	116
76 DUERÉ	113
77 COUTO MAGALHÃES	110
78 ITAPORÁ DO TOCANTINS	110
79 PUGMIL	107
80 GOIANORTE	104

MUNICÍPIO	TOTAL
81 CENTENÁRIO	103
82 TALISMÁ	103
83 CASEARA	100
84 MONTE DO CARMO	99
85 TUPIRAMA	96
86 MARIANÓPOLIS DO TOCANTINS	94
87 BOM JESUS DO TOCANTINS	91
88 ABREULÂNDIA	90
89 BREJINHO DE NAZARÉ	88
90 PRESIDENTE KENNEDY	85
91 ALMAS	84
92 RECURSOLÂNDIA	84
93 CARMOLÂNDIA	82
94 SANTA TEREZINHA DO TOCANTINS	81
95 MURICILÂNDIA	78
96 CRISTALÂNDIA	75
97 DOIS IRMÃOS DO TOCANTINS	72
98 BARRA DO OURO	70
99 JAÚ DO TOCANTINS	69
100 SANDOLÂNDIA	69
101 ANGICO	67
102 LIZARDA	67
103 CHAPADA DA NATIVIDADE	62
104 CRIXÁS DO TOCANTINS	62
105 NOVO ACORDO	62
106 OLIVEIRA DE FÁTIMA	61
107 SUCUPIRA	61
108 LAGOA DO TOCANTINS	60
109 BERNARDO SAYAO	59
110 LAJEADO	58
111 BANDEIRANTES DO TOCANTINS	57

MUNICÍPIO	TOTAL
112 ARAGUACEMA	55
113 SÃO FÉLIX DO TOCANTINS	54
114 APARECIDA DO RIO NEGRO	52
115 BRASILÂNDIA DO TOCANTINS	52
116 MONTE SANTO DO TOCANTINS	50
117 RIO DA CONCEIÇÃO	50
118 MAURILÂNDIA DO TOCANTINS	49
119 JUARINA	48
120 AURORA DO TOCANTINS	47
121 SANTA RITA DO TOCANTINS	47
122 PINDORAMA DO TOCANTINS	46
123 PIRAQUÊ	46
124 SANTA ROSA DO TOCANTINS	46
125 CHAPADA DE AREIA	41
126 NOVO JARDIM	37
127 LAVANDEIRA	35
128 SÃO SALVADOR DO TOCANTINS	33
129 IPUEIRAS	30
130 TAIPAS DO TOCANTINS	30
131 CACHOEIRINHA	28
132 SANTA MARIA DO TOCANTINS	27
133 CONCEIÇÃO DO TOCANTINS	26
134 PONTE ALTA DO BOM JESUS	26
135 SÃO VALÉRIO	25
136 MATEIROS	23
137 TUPIRATINS	17
138 NOVO ALEGRE	6
139 PORTO ALEGRE DO TOCANTINS	5
TOTAL	72.335

NOTIFICAÇÕES PARA COVID-19

TABELA 3. Distribuição dos óbitos confirmados acumulados da COVID-19, segundo município de residência, TOCANTINS.

MUNICÍPIO	TOTAL	MUNICÍPIO	TOTAL
1 ARAGUAÍNA	221	56 ARAPOEMA	3
2 PALMAS	173	57 BABAÇULÂNDIA	3
3 GURUPI	50	58 BERNARDO SAYAO	3
4 PORTO NACIONAL	48	59 CONCEIÇÃO DO TOCANTINS	3
5 PARAISO DO TOCANTINS	45	60 FATIMA	3
6 COLINAS DO TOCANTINS	31	61 FILADÉLFIA	3
7 ARAGUATINS	27	62 TABOCÃO	3
8 GUARAÍ	22	63 JAÚ DO TOCANTINS	3
9 TOCANTINÓPOLIS	20	64 PEIXE	3
10 NOVA OLINDA	17	65 PONTE ALTA DO TOCANTINS	3
11 FORMOSO DO ARAGUAIA	14	66 SAMPAIO	3
12 MIRANORTE	14	67 SANDOLÂNDIA	3
13 XAMBIOÁ	14	68 SÃO BENTO DO TOCANTINS	3
14 ANANÁS	11	69 TAGUATINGA	3
15 PEDRO AFONSO	10	70 ALIANÇA DO TOCANTINS	2
16 AGUIARNÓPOLIS	9	71 ALMAS	2
17 ALVORADA	9	72 CAMPOS LINDOS	2
18 DIANÓPOLIS	9	73 CASEARA	2
19 MIRACEMA DO TOCANTINS	9	74 CHAPADA DE AREIA	2
20 ARAGUANÁ	8	75 CRISTALÂNDIA	2
21 AUGUSTINÓPOLIS	8	76 DUERÉ	2
22 COLMEIA	8	77 GOIANORTE	2
23 ARAGUAÇU	7	78 ITAGUATINS	2
24 ITACAJÁ	7	79 LIZARDA	2
25 SÃO MIGUEL DO TOCANTINS	7	80 LUZINÓPOLIS	2
26 ESPERANTINA	6	81 PARANÁ	2
27 PAU D'ARCO	6	82 PRAIA NORTE	2
28 SILVANÓPOLIS	6	83 PRESIDENTE KENNEDY	2
29 BARRA DO OURO	5	84 SANTA ROSA DO TOCANTINS	2
30 COUTO MAGALHÃES	5	85 SANTA TEREZA DO TOCANTINS	2
31 DARCIÓPOLIS	5	86 SANTA TEREZINHA DO TOCANTINS	2
32 FIGUEIRÓPOLIS	5	87 TUPIRAMA	2
33 GOIATINS	5	88 ANGICO	1
34 LAGOA DA CONFUSÃO	5	89 ARAGUACEMA	1
35 MARIANÓPOLIS DO TOCANTINS	5	90 BANDEIRANTES DO TOCANTINS	1
36 PALMEIRAS DO TOCANTINS	5	91 BRASILÂNDIA DO TOCANTINS	1
37 PEQUIZEIRO	5	92 CARMOLÂNDIA	1
38 SÍTIO NOVO DO TOCANTINS	5	93 CHAPADA DA NATIVIDADE	1
39 TOCANTÍNIA	5	94 IPUEIRAS	1
40 WANDERLÂNDIA	5	95 JUARINA	1
41 ABREULÂNDIA	4	96 MAURILÂNDIA DO TOCANTINS	1
42 AXIXÁ DO TOCANTINS	4	97 MONTE DO CARMO	1
43 BARROLÂNDIA	4	98 MONTE SANTO DO TOCANTINS	1
44 BREJINHO DE NAZARÉ	4	99 NATIVIDADE	1
45 CARIRI DO TOCANTINS	4	100 NOVO ALEGRE	1
46 CENTENÁRIO	4	101 OLIVEIRA DE FÁTIMA	1
47 COMBINADO	4	102 PIRAQUÊ	1
48 DOIS IRMÃOS DO TOCANTINS	4	103 PIUM	1
49 LAGOA DO TOCANTINS	4	104 PONTE ALTA DO BOM JESUS	1
50 NAZARÉ	4	105 RECURSOLÂNDIA	1
51 NOVA ROSALÂNDIA	4	106 RIO DOS BOIS	1
52 PALMEIRANTE	4	107 RIO SONO	1
53 PALMEIRÓPOLIS	4	108 SÃO SEBASTIÃO DO TOCANTINS	1
54 SANTA FÉ DO ARAGUAIA	4	109 TALISMÃ	1
55 ARAGOMINAS	3	TOTAL	1.035

Fonte: Centro de Informações Estratégicas da Vigilância em Saúde - CIEVS/TO

DETALHES DOS NOVOS ÓBITOS

Óbitos por Covid-19 no Tocantins que entram no boletim desta sexta-feira, 16 de outubro:

1. Homem de 71 anos, residente de Palmas. Comorbidades: Obesidade e hipertensão. Óbito no dia 13/10/20 no Hospital Osvaldo Cruz.
2. Homem de 84 anos, residente de Palmas. Comorbidades: Insuficiência cardíaca e hipertensão. Óbito no dia 14/10/20 no Hospital Geral de Palmas.
3. Homem de 71 anos, residente de Palmeirópolis. Comorbidades: Doença Renal Crônica. Óbito no dia 02/10/2020 no Hospital Municipal de Palmeirópolis.
4. Homem de 69 anos, residente de Abreulândia. Comorbidades: sem relato. Óbito no dia 15/10/20 no Hospital Santa Tereza em Palmas.
5. Mulher de 73 anos, residente de Colinas do Tocantins. Comorbidades: Insuficiência Renal e Hipertensão. Óbito no dia 21/08/20 no Hospital Regional de Araguaína.

O DETALHAMENTO DOS CASOS ACUMULADOS PODEM SER ACESSADOS NO SITE DA SECRETARIA DA SAÚDE
integra.saude.to.gov.br/covid19

OBSERVAÇÕES:

O Estado possui uma plataforma onde todos podem acompanhar os números da Covid-19 no Tocantins: <http://coronavirus.to.gov.br>

A Secretaria de Estado da Saúde (SES) esclarece que o banco de dados do Estado é dinâmico, em virtude do fechamento das investigações epidemiológicas, que alteram principalmente locais de residência dos casos positivos, trazendo modificações diárias no acumulado dos municípios e no total geral do Estado.

Os dados consolidados neste boletim são referentes às notificações recebidas no último dia, que podem abordar resultados diagnosticados em dias anteriores e notificados posteriormente ao Cievs Estadual. Para manter a credibilidade dos dados contabilizados, os gráficos apresentam a distribuição de novos casos de acordo com a data do diagnóstico e não sua notificação, por parte dos municípios. Em cada edição, o boletim apresenta a distribuição dos novos casos também por este critério.

Todas as informações que constam no boletim são provenientes dos sistemas oficiais do Ministério da Saúde alimentados pelos municípios:

Sistema Gerenciador de Ambiente Laboratorial (GAL) é o sistema utilizado pelos municípios para cadastro das mostras que serão encaminhadas ao Lacen para realização dos exames.

E-SUS-VE é a ferramenta de registro de notificação de casos suspeitos da Covid-19.

SIVEP-Gripe, é o Sistema de Informação da Vigilância Epidemiológica da Gripe, utilizado para notificação dos casos de Síndrome Respiratória Aguda Grave (SRAG) em unidades hospitalares e unidades de Pronto Atendimento (UPA).

SIM é o sistema de Informação sobre mortalidade, desenvolvido pelo Ministério da Saúde para unificação dos dados sobre óbitos no país.

Considerando o aumento recente de casos positivos que tem demandado tempo excessivo para confirmação de residências junto aos municípios, o Estado prevê o preenchimento correto de informações nas plataformas que serão utilizadas para consolidação dos boletins diários e a atualização da residência nos cartões SUS utilizado nos cadastros dos sistemas.

O Estado não irá confirmar residências junto aos municípios, estes devem ficar atentos aos dados informados nos Boletins Epidemiológicos diários, nos sistemas de notificação e cadastros de exames no Lacen.

Qualquer divergência deverá ser informada ao Cievs/COE do Estado que fará as correções nos próximos boletins.

Os dados contidos no boletim são consolidados com resultados de exames realizados no Lacen e notificações recebidas dos municípios até as 23:59h do último dia.