

NOTIFICAÇÕES PARA COVID-19

CASOS CONFIRMADOS

74.184

CASOS RECUPERADOS

61.614

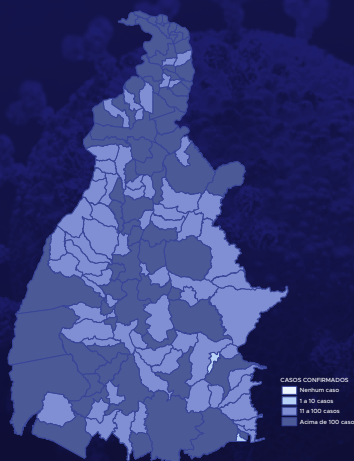
CASOS ATIVOS
(EM ISOLAMENTO DOMICILIAR OU HOSPITALAR)

11.486

ÓBITOS

1.084

CASOS NOTIFICADOS
229.556



HOSPITALIZAÇÃO COVID

112

LEITOS PÚBLICOS **90**

CLÍNICOS **38**

UTI COVID **52**

LEITOS PRIVADOS **22**

CLÍNICOS **13**

UTI COVID **09**

224º BOLETIM EPIDEMIOLÓGICO NOTIFICAÇÕES DA COVID-19 NO TOCANTINS

A Secretaria de Estado da Saúde (SES) informa que neste domingo, 25 de outubro, foram contabilizados 68 novos casos confirmados para Covid-19. Deste total, 13 foram registrados nas últimas 24 horas e o restante por exames coletados em dias anteriores e que tiveram seus resultados liberados na data de ontem.

Desta forma, hoje o Tocantins registra um total de 229.556 pessoas notificadas com a Covid-19 e acumula 74.184 casos confirmados da doença. Destes 61.614 pacientes estão recuperados e 11.486 estão ainda ativos (em isolamento domiciliar ou hospitalar), além de 1.084 óbitos.

TABELA 1. Distribuição dos novos casos confirmados para COVID-19, segundo município de residência, TOCANTINS.

	MUNICÍPIO	TOTAL
1	ARAGUAÍNA	25
2	AUGUSTINÓPOLIS	1
3	CARIRI DO TOCANTINS	1
4	COLINAS DO TOCANTINS	1
5	FIGUEIRÓPOLIS	1
6	FORMOSO DO ARAGUAIA	1
7	GOIATINS	2
8	GURUPI	8
9	PALMAS	14
10	PALMEIRANTE	13
11	WANDERLÂNDIA	1
	TOTAL	68

Fonte: Centro de Informações Estratégicas da Vigilância em Saúde – CIEVS/TO

NOTIFICAÇÕES PARA COVID-19

GRÁFICO 1. GRÁFICO 1. Distribuição dos novos casos confirmados da COVID-19, segundo sexo, TOCANTINS.

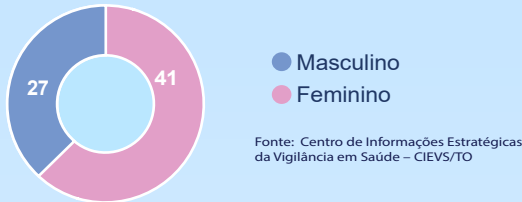


GRÁFICO 2. Distribuição dos novos casos confirmados da COVID-19, segundo Faixa Etária, TOCANTINS.

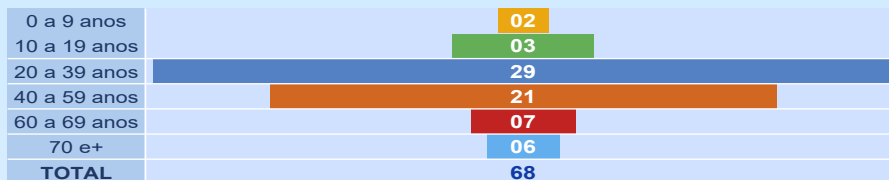


GRÁFICO 3. Perfil dos exames confirmados segundo tipo do teste, TOCANTINS.

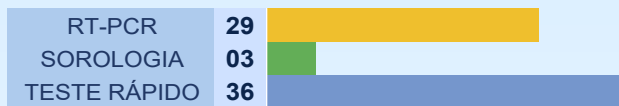
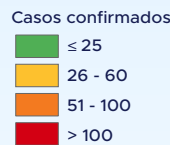
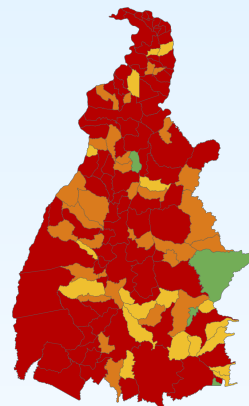


IMAGEM 1. Distribuição dos casos confirmados por Coronavírus segundo o município de residência.



Fonte: Centro de Informações Estratégicas da Vigilância em Saúde – CIEVS/TO



NOTIFICAÇÕES PARA COVID-19

TABELA 2. Distribuição dos casos confirmados acumulados da COVID-19, segundo município de residência, TOCANTINS.

MUNICÍPIO	TOTAL
1 PALMAS	17.435
2 ARAGUAÍNA	15.753
3 GURUPI	3.801
4 COLINAS DO TOCANTINS	3.331
5 PORTO NACIONAL	2.757
6 PARAISO DO TOCANTINS	2.560
7 FORMOSO DO ARAGUAIA	1.275
8 GUARÁI	1.258
9 ARAGUATINS	986
10 XAMBIOÁ	967
11 TOCANTINÓPOLIS	911
12 PEDRO AFONSO	729
13 MIRACEMA DO TOCANTINS	728
14 AUGUSTINÓPOLIS	680
15 MIRANORTE	669
16 LAGOA DA CONFUSÃO	633
17 GOIATINS	581
18 ALVORADA	541
19 ARAGUAÇU	493
20 ITACAJÁ	462
21 NOVA OLINDA	429
22 AXIXÁ DO TOCANTINS	427
23 AGUIARNÓPOLIS	425
24 DIANÓPOLIS	419
25 DARCIÓPOLIS	412
26 TOCANTÍNIA	406
27 BABAÇULÂNDIA	378
28 ANANÁS	367
29 SÃO BENTO DO TOCANTINS	360
30 PALMEIRAS DO TOCANTINS	358
31 SAMPAIO	339
32 SÃO MIGUEL DO TOCANTINS	330
33 WANDERLÂNDIA	326
34 ESPERANTINA	320
35 CAMPOS LINDOS	287
36 SANTA FÉ DO ARAGUAIA	282
37 PALMEIRANTE	280
38 SÃO SEBASTIÃO DO TOCANTINS	275
39 SÍTIO NOVO DO TOCANTINS	272
40 COLMEIA	271

Fonte: Centro de Informações Estratégicas da Vigilância em Saúde – CIEVS/TO

MUNICÍPIO	TOTAL
41 NATIVIDADE	264
42 CARRASCO BONITO	257
43 BURITI DO TOCANTINS	256
44 PEIXE	254
45 DIVINÓPOLIS DO TOCANTINS	249
46 FIGUEIRÓPOLIS	239
47 PALMEIRÓPOLIS	239
48 FILADÉLFIA	223
49 COMBINADO	220
50 ARAGOMINAS	218
51 NAZARÉ	215
52 BARROLÂNDIA	214
53 CARIRI DO TOCANTINS	203
54 FÁTIMA	202
55 PEQUIZEIRO	185
56 SILVANÓPOLIS	185
57 ALIANÇA DO TOCANTINS	176
58 PONTE ALTA DO TOCANTINS	173
59 PRAIA NORTE	173
60 ARAGUANÃ	171
61 RIO SONO	170
62 PIUM	169
63 ITAPIRATINS	166
64 TABOCÃO	163
65 PAU D'ARCO	162
66 PARANÁ	154
67 SANTA TEREZA DO TOCANTINS	144
68 NOVA ROSALÂNDIA	143
69 ITAGUATINS	138
70 RIACHINHO	136
71 ARRAIAS	135
72 RIO DOS BOIS	135
73 ARAPOEMA	134
74 LUZINÓPOLIS	134
75 SANDOLÂNDIA	127
76 TAGUATINGA	120
77 DUERÉ	114
78 COUTO MAGALHÃES	113
79 ITAPORÁ DO TOCANTINS	110
80 CASEARA	109

MUNICÍPIO	TOTAL
81 PUGMIL	107
82 CENTENÁRIO	106
83 GOIANORTE	105
84 MONTE DO CARMO	104
85 TALISMÃ	103
86 TUPIRAMA	97
87 MARIANÓPOLIS DO TOCANTINS	94
88 ABREULÂNDIA	91
89 BOM JESUS DO TOCANTINS	91
90 BREJINHO DE NAZARÉ	89
91 MURICILÂNDIA	89
92 PRESIDENTE KENNEDY	89
93 RECURSOLÂNDIA	87
94 CARMOLÂNDIA	85
95 ALMAS	84
96 SANTA TEREZINHA DO TOCANTINS	81
97 CRISTALÂNDIA	78
98 JAÚ DO TOCANTINS	77
99 LIZARDA	75
100 DOIS IRMÃOS DO TOCANTINS	73
101 BARRA DO OURO	72
102 ANGICO	68
103 LAGOA DO TOCANTINS	63
104 CHAPADA DA NATIVIDADE	62
105 CRIXÁS DO TOCANTINS	62
106 NOVO ACORDO	62
107 SUCUPIRA	62
108 BERNARDO SAYÃO	61
109 OLIVEIRA DE FÁTIMA	61
110 LAJEADO	60
111 SÃO FÉLIX DO TOCANTINS	60

MUNICÍPIO	TOTAL
112 APARECIDA DO RIO NEGRO	58
113 BANDEIRANTES DO TOCANTINS	58
114 ARAGUACEMA	55
115 BRASILÂNDIA DO TOCANTINS	52
116 MONTE SANTO DO TOCANTINS	51
117 MAURILÂNDIA DO TOCANTINS	50
118 RIO DA CONCEIÇÃO	50
119 JUARINA	48
120 NOVO JARDIM	48
121 PINDORAMA DO TOCANTINS	48
122 PIRAQUÊ	48
123 SANTA RITA DO TOCANTINS	48
124 AURORA DO TOCANTINS	47
125 SANTA ROSA DO TOCANTINS	46
126 CHAPADA DE AREIA	43
127 LAVANDEIRA	35
128 SÃO SALVADOR DO TOCANTINS	33
129 IPUEIRAS	32
130 CONCEIÇÃO DO TOCANTINS	31
131 SÃO VALÉRIO	31
132 TAIPAS DO TOCANTINS	30
133 PONTE ALTA DO BOM JESUS	29
134 CACHOEIRINHA	28
135 SANTA MARIA DO TOCANTINS	27
136 MATEIROS	24
137 TUPIRATINS	18
138 NOVO ALEGRE	8
139 PORTO ALEGRE DO TOCANTINS	5
TOTAL	74.184

NOTIFICAÇÕES PARA COVID-19

TABELA 3. Distribuição dos óbitos confirmados acumulados da COVID-19, segundo município de residência, TOCANTINS.

MUNICÍPIO	TOTAL	MUNICÍPIO	TOTAL
1 ARAGUAÍNA	222	56 SANTA FÉ DO ARAGUAIA	4
2 PALMAS	185	57 ALIANÇA DO TOCANTINS	3
3 GURUPI	51	58 ARAGOMINAS	3
4 PORTO NACIONAL	51	59 BABAÇULÂNDIA	3
5 PARAÍSO DO TOCANTINS	46	60 BERNARDO SAYÃO	3
6 COLINAS DO TOCANTINS	41	61 CASEARA	3
7 ARAGUATINS	27	62 CONCEIÇÃO DO TOCANTINS	3
8 GUARÁI	22	63 DUERÉ	3
9 TOCANTINÓPOLIS	21	64 FÁTIMA	3
10 NOVA OLINDA	17	65 TABOÇÃO	3
11 FORMOSO DO ARAGUAIA	16	66 JAU DO TOCANTINS	3
12 MIRANORTE	15	67 PEIXE	3
13 XAMBIOÁ	15	68 PONTE ALTA DO TOCANTINS	3
14 ANANÁS	11	69 SAMPAIO	3
15 ALVORADA	10	70 SANDOLÂNDIA	3
16 PEDRO AFONSO	10	71 SÃO BENTO DO TOCANTINS	3
17 AGUIARNÓPOLIS	9	72 TAGUATINGA	3
18 AUGUSTINÓPOLIS	9	73 ALMAS	2
19 DIANÓPOLIS	9	74 CAMPOS LINDOS	2
20 MIRACEMA DO TOCANTINS	9	75 CHAPADA DE AREIA	2
21 ARAGUANÁ	8	76 CRISTALÂNDIA	2
22 COLMEIA	8	77 GOIANORTE	2
23 ESPERANTINA	8	78 ITAGUATINS	2
24 ARAGUAÇU	7	79 LIZARDA	2
25 ITACAJÁ	7	80 LUZINÓPOLIS	2
26 SÃO MIGUEL DO TOCANTINS	7	81 PARANÁ	2
27 FIGUEIRÓPOLIS	6	82 PRAIA NORTE	2
28 PALMEIRÓPOLIS	6	83 PRESIDENTE KENNEDY	2
29 PAU D'ARCO	6	84 SANTA ROSA DO TOCANTINS	2
30 SILVANÓPOLIS	6	85 SANTA TEREZA DO TOCANTINS	2
31 BARRA DO OURO	5	86 SANTA TEREZINHA DO TOCANTINS	2
32 COUTO MAGALHÃES	5	87 TUPIRAMA	2
33 DARCIÓPOLIS	5	88 ANGICO	1
34 DOIS IRMÃOS DO TOCANTINS	5	89 ARAGUACEMA	1
35 GOIATINS	5	90 BANDEIRANTES DO TOCANTINS	1
36 LAGOA DA CONFUSÃO	5	91 BRASILÂNDIA DO TOCANTINS	1
37 MARIANÓPOLIS DO TOCANTINS	5	92 CARMOLÂNDIA	1
38 NAZARÉ	5	93 CHAPADA DA NATIVIDADE	1
39 PALMEIRAS DO TOCANTINS	5	94 IPUEIRAS	1
40 PEQUIZEIRO	5	95 JUARINA	1
41 SITIO NOVO DO TOCANTINS	5	96 LAJEADO	1
42 TOCANTÍNIA	5	97 MAURILÂNDIA DO TOCANTINS	1
43 WANDERLÂNDIA	5	98 MONTE DO CARMO	1
44 ABREULÂNDIA	4	99 MONTE SANTO DO TOCANTINS	1
45 ARAPOEMA	4	100 NATIVIDADE	1
46 AXIXÁ DO TOCANTINS	4	101 NOVO ALEGRE	1
47 BARROLÂNDIA	4	102 OLIVEIRA DE FÁTIMA	1
48 BREJINHO DE NAZARÉ	4	103 PIRAQUÊ	1
49 CARIRI DO TOCANTINS	4	104 PIUM	1
50 CENTENÁRIO	4	105 PONTE ALTA DO BOM JESUS	1
51 COMBINADO	4	106 RECURSOLÂNDIA	1
52 FILADÉLFIA	4	107 RIO DOS BOIS	1
53 LAGOA DO TOCANTINS	4	108 RIO SONO	1
54 NOVA ROSALÂNDIA	4	109 SANTA RITA DO TOCANTINS	1
55 PALMEIRANTE	4	110 SÃO SEBASTIÃO DO TOCANTINS	1
		111 TALISMÃ	1
		TOTAL	1.084

Fonte: Centro de Informações Estratégicas da Vigilância em Saúde - CIEVS/TO

DETALHES DOS NOVOS ÓBITOS

1. Homem de 70 anos, residente de Augustinópolis. Comorbidade: Doença cardiovascular crônica. Óbito no dia 23/10/20 no Hospital Regional de Augustinópolis.
2. Homem de 77 anos, residente de Araguaína. Comorbidades: hipertensão e diabetes. Óbito no dia 23/10/20 no Hospital Dom Orione em Araguaína.

O DETALHAMENTO DOS CASOS ACUMULADOS PODEM SER ACESSADOS NO SITE DA SECRETARIA DA SAÚDE
integra.saude.to.gov.br/covid19

OBSERVAÇÕES:

O Estado possui uma plataforma onde todos podem acompanhar os números da Covid-19 no Tocantins: <http://coronavirus.to.gov.br>

A Secretaria de Estado da Saúde (SES) esclarece que o banco de dados do Estado é dinâmico, em virtude do fechamento das investigações epidemiológicas, que alteram principalmente locais de residência dos casos positivos, trazendo modificações diárias no acumulado dos municípios e no total geral do Estado.

Os dados consolidados neste boletim são referentes às notificações recebidas no último dia, que podem abordar resultados diagnosticados em dias anteriores e notificados posteriormente ao Cievs Estadual. Para manter a credibilidade dos dados contabilizados, os gráficos apresentam a distribuição de novos casos de acordo com a data do diagnóstico e não sua notificação, por parte dos municípios. Em cada edição, o boletim apresenta a distribuição dos novos casos também por este critério.

Todas as informações que constam no boletim são provenientes dos sistemas oficiais do Ministério da Saúde alimentados pelos municípios:

Sistema Gerenciador de Ambiente Laboratorial (GAL) é o sistema utilizado pelos municípios para cadastro das mostras que serão encaminhadas ao Lacen para realização dos exames.

E-SUS-VE é a ferramenta de registro de notificação de casos suspeitos da Covid-19.

SIVEP-Gripe, é o Sistema de Informação da Vigilância Epidemiológica da Gripe, utilizado para notificação dos casos de Síndrome Respiratória Aguda Grave (SRAG) em unidades hospitalares e unidades de Pronto Atendimento (UPA).

SIM é o sistema de Informação sobre mortalidade, desenvolvido pelo Ministério da Saúde para unificação dos dados sobre óbitos no país.

Considerando o aumento recente de casos positivos que tem demandado tempo excessivo para confirmação de residências junto aos municípios, o Estado prevê o preenchimento correto de informações nas plataformas que serão utilizadas para consolidação dos boletins diários e a atualização da residência nos cartões SUS utilizado nos cadastros dos sistemas.

O Estado não irá confirmar residências junto aos municípios, estes devem ficar atentos aos dados informados nos Boletins Epidemiológicos diários, nos sistemas de notificação e cadastros de exames no Lacen.

Qualquer divergência deverá ser informada ao Cievs/COE do Estado que fará as correções nos próximos boletins.

Os dados contidos no boletim são consolidados com resultados de exames realizados no Lacen e notificações recebidas dos municípios até as 23:59h do último dia.