

## NOTIFICAÇÕES PARA COVID-19

CASOS CONFIRMADOS

**75.991**

CASOS RECUPERADOS

**64.690**

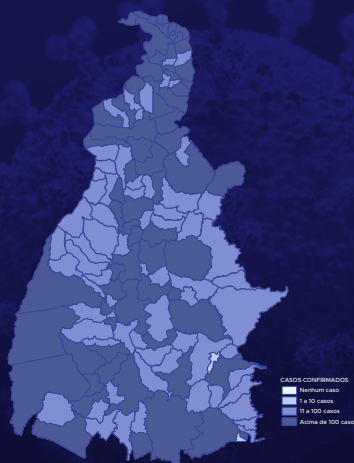
CASOS ATIVOS  
(EM ISOLAMENTO DOMICILIAR OU HOSPITALAR)

**10.196**

ÓBITOS

**1.105**

CASOS NOTIFICADOS  
**236.293**



HOSPITALIZAÇÃO COVID

**87**

LEITOS PÚBLICOS **61**

CLÍNICOS **20**

UTI COVID **41**

LEITOS PRIVADOS **26**

CLÍNICOS **10**

UTI COVID **16**

## 234º BOLETIM EPIDEMIOLÓGICO NOTIFICAÇÕES DA COVID-19 NO TOCANTINS

A Secretaria de Estado da Saúde (SES) informa que nesta quarta-feira, 04 de novembro, foram contabilizados 325 novos casos confirmados para Covid-19. Deste total, 108 foram registrados nas últimas 24 horas e o restante por exames coletados em dias anteriores e que tiveram seus resultados liberados na data de ontem.

Desta forma, hoje o Tocantins registra um total de 236.293 pessoas notificadas com a Covid-19 e acumula 75.991 casos confirmados da doença. Destes, 64.690 pacientes estão recuperados e 10.196 estão ainda ativos (em isolamento domiciliar ou hospitalar), além de 1.105 óbitos.

**TABELA 1.** Distribuição dos novos casos confirmados para COVID-19, segundo município de residência, TOCANTINS.

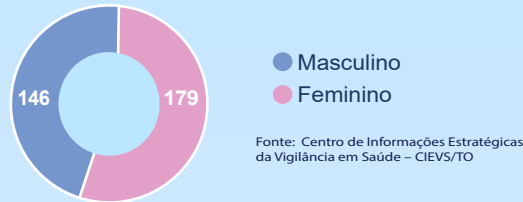
MUNICÍPIO	TOTAL
1 PALMAS	61
2 COLINAS DO TOCANTINS	54
3 ARAGUAÍNA	43
4 ANANAS	16
5 AXIXÁ DO TOCANTINS	15
6 SANTA RITA DO TOCANTINS	10
7 SILVANÓPOLIS	10
8 MIRACEMA DO TOCANTINS	9
9 NATIVIDADE	8
10 CHAPADA DE AREIA	7
11 MURICILÂNDIA	7
12 PALMEIRANTE	6
13 AURORA DO TOCANTINS	5
14 GUARÁI	5
15 PARAÍSO DO TOCANTINS	5
16 RECURSOLÂNDIA	5
17 PEDRO AFONSO	4
18 TOCANTINÓPOLIS	4
19 ALMAS	3
20 BURITI DO TOCANTINS	3
21 GURUPI	3
22 ITACAJÁ	3
23 ITAGUATINS	3
24 MIRANORTE	3
25 ESPERANTINA	2

Fonte: Centro de Informações Estratégicas da Vigilância em Saúde - CIEVS/TO

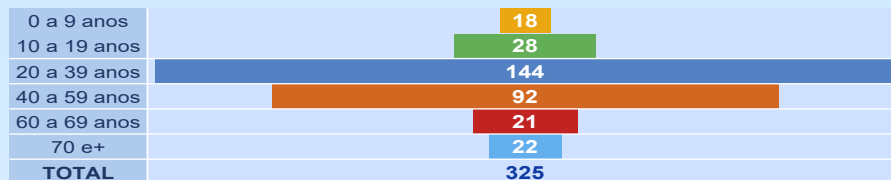
MUNICÍPIO	TOTAL
26 FIGUEIRÓPOLIS	2
27 FILADÉLFIA	2
28 FORMOSO DO ARAGUAIA	2
29 GOIATINS	2
30 LAGOA DO TOCANTINS	2
31 NOVO JARDIM	2
32 PEQUIZEIRO	2
33 ALIANÇA DO TOCANTINS	1
34 ARAGOMINAS	1
35 ARAGUAÇU	1
36 BANDEIRANTES DO TOCANTINS	1
37 BREJINHO DE NAZARÉ	1
38 CASEARA	1
39 CENTENÁRIO	1
40 NOVA ROSALÂNDIA	1
41 PALMEIRAS DO TOCANTINS	1
42 PALMEIRÓPOLIS	1
43 PEIXE	1
44 PINDORAMA DO TOCANTINS	1
45 PRESIDENTE KENNEDY	1
46 SANTA MARIA DO TOCANTINS	1
47 TAGUATINGA	1
48 WANDERLÂNDIA	1
49 XAMBIOÁ	1
<b>TOTAL</b>	<b>325</b>

## NOTIFICAÇÕES PARA COVID-19

**GRÁFICO 1. GRÁFICO 1.** Distribuição dos novos casos confirmados da COVID-19, segundo sexo, TOCANTINS.



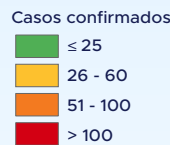
**GRÁFICO 2.** Distribuição dos novos casos confirmados da COVID-19, segundo Faixa Etária, TOCANTINS.



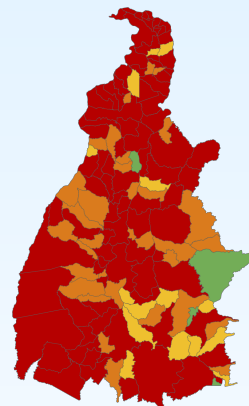
**GRÁFICO 3.** Perfil dos exames confirmados segundo tipo do teste, TOCANTINS.



**IMAGEM 1.** Distribuição dos casos confirmados por Coronavírus segundo o município de residência.



Fonte: Centro de Informações Estratégicas da Vigilância em Saúde – CIEVS/TO



## NOTIFICAÇÕES PARA COVID-19

**TABELA 2. Distribuição dos casos confirmados acumulados da COVID-19, segundo município de residência, TOCANTINS.**

MUNICÍPIO	TOTAL
1 PALMAS	17800
2 ARAGUAÍNA	16008
3 GURUPI	3862
4 COLINAS DO TOCANTINS	3616
5 PORTO NACIONAL	2782
6 PARAÍSO DO TOCANTINS	2574
7 FORMOSO DO ARAGUAIA	1285
8 GUARÁI	1280
9 ARAGUATINS	996
10 XAMBIOÁ	972
11 TOCANTINÓPOLIS	933
12 PEDRO AFONSO	755
13 MIRACEMA DO TOCANTINS	744
14 AUGUSTINÓPOLIS	700
15 MIRANORTE	678
16 LAGOA DA CONFUSÃO	634
17 GOIATINS	605
18 ALVORADA	550
19 ARAGUAÇU	495
20 ITACAJÁ	469
21 AXIXÁ DO TOCANTINS	457
22 AGUIARNÓPOLIS	431
23 NOVA OLINDA	430
24 DIANÓPOLIS	425
25 DARCIÓPOLIS	417
26 TOCANTÍNIA	410
27 ANANAS	393
28 BABAÇULÂNDIA	377
29 SÃO BENTO DO TOCANTINS	364
30 PALMEIRAS DO TOCANTINS	359
31 SAMPAIO	341
32 WANDERLÂNDIA	340
33 ESPERANTINA	335
34 PALMEIRANTE	335
35 SÃO MIGUEL DO TOCANTINS	331
36 SANTA FÉ DO ARAGUAIA	295
37 CAMPOS LINDOS	287
38 COLMÉIA	278
39 FIGUEIRÓPOLIS	278
40 NATIVIDADE	275

Fonte: Centro de Informações Estratégicas da Vigilância em Saúde – CIEVS/TO

MUNICÍPIO	TOTAL
41 SÃO SEBASTIÃO DO TOCANTINS	275
42 SÍTIO NOVO DO TOCANTINS	274
43 BURITI DO TOCANTINS	265
44 PEIXE	260
45 CARRASCO BONITO	259
46 DIVINÓPOLIS DO TOCANTINS	254
47 PALMEIRÓPOLIS	245
48 FILADÉLFIA	229
49 ARAGOMINAS	226
50 COMBINADO	220
51 PIUM	220
52 BARROLÂNDIA	218
53 SILVANÓPOLIS	218
54 NAZARÉ	215
55 CARIRI DO TOCANTINS	204
56 FÁTIMA	202
57 PEQUIZEIRO	187
58 ALIANÇA DO TOCANTINS	181
59 PRAIA NORTE	178
60 PONTE ALTA DO TOCANTINS	175
61 ARAGUANÁ	171
62 RIO SONO	170
63 ITAPIRATINS	168
64 FORTALEZA DO TABOCÃO	166
65 PAU D'ARCO	162
66 PARANÁ	155
67 ITAGUATINS	146
68 NOVA ROSALÂNDIA	145
69 SANTA TEREZA DO TOCANTINS	144
70 ARRAIAS	142
71 SANDOLÂNDIA	139
72 ARAPOEMA	136
73 RIACHINHO	136
74 RIO DOS BOIS	136
75 LUZINÓPOLIS	134
76 TAGUATINGA	126
77 CASEARA	117
78 COUTO MAGALHÃES	115
79 DUERÉ	115
80 CENTENÁRIO	112

MUNICÍPIO	TOTAL
81 ITAPORÁ DO TOCANTINS	112
82 MURICILÂNDIA	112
83 MONTE DO CARMO	107
84 PUGMIL	107
85 GOIANORTE	106
86 TALISMÃ	103
87 RECURSOLÂNDIA	101
88 BOM JESUS DO TOCANTINS	98
89 TUPIRAMA	97
90 MARIANÓPOLIS DO TOCANTINS	94
91 BREJINHO DE NAZARÉ	93
92 ABREULÂNDIA	92
93 ALMAS	90
94 PRESIDENTE KENNEDY	90
95 CARMOLÂNDIA	86
96 SANTA TEREZINHA DO TOCANTINS	84
97 DOIS IRMÃOS DO TOCANTINS	83
98 CRISTALÂNDIA	81
99 JAÚ DO TOCANTINS	80
100 BARRA DO OURO	78
101 LIZARDA	75
102 ANGICO	71
103 SÃO FELIX DO TOCANTINS	68
104 CHAPADA DE AREIA	67
105 SUCUPIRA	66
106 LAGOA DO TOCANTINS	65
107 CHAPADA DA NATIVIDADE	63
108 BERNARDO SAYÃO	62
109 CRIXAS DO TOCANTINS	62
110 NOVO ACORDO	62
111 OLIVEIRA DE FÁTIMA	61

MUNICÍPIO	TOTAL
112 APARECIDA DO RIO NEGRO	60
113 BANDEIRANTES DO TOCANTINS	60
114 LAJEADO	60
115 SANTA RITA DO TOCANTINS	58
116 MONTE SANTO DO TOCANTINS	56
117 ARAGUACEMA	55
118 NOVO JARDIM	53
119 AURORA DO TOCANTINS	52
120 BRASILÂNDIA DO TOCANTINS	52
121 MAURILÂNDIA DO TOCANTINS	50
122 RIO DA CONCEIÇÃO	50
123 PINDORAMA DO TOCANTINS	49
124 JUARINA	48
125 PIRAQUE	48
126 SANTA ROSA DO TOCANTINS	46
127 LAVANDEIRA	35
128 CONCEIÇÃO DO TOCANTINS	34
129 SÃO VALÉRIO	34
130 SÃO SALVADOR DO TOCANTINS	33
131 IPUEIRAS	32
132 PONTE ALTA DO BOM JESUS	31
133 SANTA MARIA DO TOCANTINS	30
134 TAIPAS DO TOCANTINS	30
135 CACHOEIRINHA	28
136 MATEIROS	24
137 TUPIRATINS	18
138 NOVO ALEGRE	8
139 PORTO ALEGRE DO TOCANTINS	5
<b>TOTAL</b>	<b>75991</b>

## NOTIFICAÇÕES PARA COVID-19

**TABELA 3. Distribuição dos óbitos confirmados acumulados da COVID-19, segundo município de residência, TOCANTINS.**

MUNICÍPIO	TOTAL	MUNICÍPIO	TOTAL
1 ARAGUAÍNA	225	57 SANTA FÉ DO ARAGUAIA	4
2 PALMAS	189	58 TAGUATINGA	4
3 GURUPI	54	59 ALIANÇA DO TOCANTINS	3
4 PORTO NACIONAL	51	60 ARAGOMINAS	3
5 PARAÍSO DO TOCANTINS	48	61 BABAÇULÂNDIA	3
6 COLINAS DO TOCANTINS	42	62 BERNARDO SAYAO	3
7 ARAGUATINS	27	63 CASEARA	3
8 GUARÁI	24	64 CONCEIÇÃO DO TOCANTINS	3
9 TOCANTINÓPOLIS	21	65 DUERÉ	3
10 NOVA OLINDA	18	66 FÁTIMA	3
11 FORMOSO DO ARAGUAIA	16	67 FORTALEZA DO TABOCÃO	3
12 MIRANORTE	15	68 JAÚ DO TOCANTINS	3
13 XAMBIOÁ	15	69 PONTE ALTA DO TOCANTINS	3
14 ANANAS	11	70 SAMPAIO	3
15 ALVORADA	10	71 SANDOLÂNDIA	3
16 MIRACEMA DO TOCANTINS	10	72 SÃO BENTO DO TOCANTINS	3
17 PEDRO AFONSO	10	73 ALMAS	2
18 AGUIARNÓPOLIS	9	74 CAMPOS LINDOS	2
19 AUGUSTINÓPOLIS	9	75 CHAPADA DE AREIA	2
20 DIANÓPOLIS	9	76 CRISTALÂNDIA	2
21 ARAGUANÃ	8	77 GOIANORTE	2
22 COLMEIA	8	78 ITAGUATINS	2
23 ESPERANTINA	8	79 LIZARDA	2
24 ARAGUAÇU	7	80 LUZINÓPOLIS	2
25 ITACAJÁ	7	81 PARANÁ	2
26 PALMEIRÓPOLIS	7	82 PONTE ALTA DO BOM JESUS	2
27 SÃO MIGUEL DO TOCANTINS	7	83 PRAIA NORTE	2
28 FIGUEIRÓPOLIS	6	84 PRESIDENTE KENNEDY	2
29 PAU D'ARCO	6	85 SANTA ROSA DO TOCANTINS	2
30 SILVANÓPOLIS	6	86 SANTA TEREZA DO TOCANTINS	2
31 BARRA DO OURO	5	87 SANTA TEREZINHA DO TOCANTINS	2
32 COUTO MAGALHÃES	5	88 TUPIRAMA	2
33 DARCIÓPOLIS	5	89 ANGICO	1
34 DOIS IRMÃOS DO TOCANTINS	5	90 ARAGUACEMA	1
35 GOIATINS	5	91 BANDEIRANTES DO TOCANTINS	1
36 LAGOA DA CONFUSÃO	5	92 BRASILÂNDIA DO TOCANTINS	1
37 MARIANÓPOLIS DO TOCANTINS	5	93 CARMOLÂNDIA	1
38 NAZARÉ	5	94 CHAPADA DA NATIVIDADE	1
39 PALMEIRAS DO TOCANTINS	5	95 IPUEIRAS	1
40 PEQUIZEIRO	5	96 JUARINA	1
41 SÍTIO NOVO DO TOCANTINS	5	97 LAJEADO	1
42 TOCANTÍNIA	5	98 MAURILÂNDIA DO TOCANTINS	1
43 WANDERLÂNDIA	5	99 MONTE DO CARMO	1
44 ABREULÂNDIA	4	100 MONTE SANTO DO TOCANTINS	1
45 ARAPOEMA	4	101 NATIVIDADE	1
46 AXIXÁ DO TOCANTINS	4	102 NOVO ALEGRE	1
47 BARROLÂNDIA	4	103 OLIVEIRA DE FÁTIMA	1
48 BREJINHO DE NAZARÉ	4	104 PIRAQUE	1
49 CARIRI DO TOCANTINS	4	105 PIUM	1
50 CENTENÁRIO	4	106 RECURSOLÂNDIA	1
51 COMBINADO	4	107 RIO DOS BOIS	1
52 FILADÉLFIA	4	108 RIO SONO	1
53 LAGOA DO TOCANTINS	4	109 SANTA RITA DO TOCANTINS	1
54 NOVA ROSALÂNDIA	4	110 SÃO SEBASTIAO DO TOCANTINS	1
55 PALMEIRANTE	4	111 TALISMÃ	1
56 PEIXE	4	<b>TOTAL</b>	<b>1105</b>

Fonte: Centro de Informações Estratégicas da Vigilância em Saúde - CIEVS/TO

### DETALHES DOS NOVOS ÓBITOS

- 1 - Homem de 77 anos, residente de Paraíso do Tocantins. Comorbidades: hipertensão, diabetes, insuficiência renal crônica. Óbito em 03/11/20.
- 2 - Mulher de 93 anos, residente de Palmeirópolis. Comorbidades: hipertensão e diabetes. Óbito em 03/11/20 no Hospital Regional Gurupi.
- 3 - Homem de 80 anos, residente de Colinas do Tocantins. Comorbidades: hipertensão, diabetes. Óbito em 30/10/20 no Hospital Geral de Palmas
- 4 - Homem de 70 anos, residente em Paraíso do Tocantins. Comorbidades: diabetes e hipertensão. Óbito em 30/10/20 no Hospital Geral de Palmas.
- 5 - Homem de 74 anos, residente em Palmas. Comorbidades: asma e insuficiência renal. Óbito dia 01/11/20 no Palmas Medical.

O DETALHAMENTO DOS CASOS ACUMULADOS PODEM SER ACESSADOS NO SITE DA SECRETARIA DA SAÚDE  
[integra.saude.to.gov.br/covid19](http://integra.saude.to.gov.br/covid19)

### OBSERVAÇÕES:

O Estado possui uma plataforma onde todos podem acompanhar os números da Covid-19 no Tocantins: <http://coronavirus.to.gov.br>

A Secretaria de Estado da Saúde (SES) esclarece que o banco de dados do Estado é dinâmico, em virtude do fechamento das investigações epidemiológicas, que alteram principalmente locais de residência dos casos positivos, trazendo modificações diárias no acumulado dos municípios e no total geral do Estado.

Os dados consolidados neste boletim são referentes às notificações recebidas no último dia, que podem abordar resultados diagnosticados em dias anteriores e notificados posteriormente ao Cievs Estadual. Para manter a credibilidade dos dados contabilizados, os gráficos apresentam a distribuição de novos casos de acordo com a data do diagnóstico e não sua notificação, por parte dos municípios. Em cada edição, o boletim apresenta a distribuição dos novos casos também por este critério.

Todas as informações que constam no boletim são provenientes dos sistemas oficiais do Ministério da Saúde alimentados pelos municípios:

**Sistema Gerenciador de Ambiente Laboratorial (GAL)** é o sistema utilizado pelos municípios para cadastro das mostras que serão encaminhadas ao Lacen para realização dos exames.

**E-SUS-VE** é a ferramenta de registro de notificação de casos suspeitos da Covid-19.

**SIVEP-Gripe**, é o Sistema de Informação da Vigilância Epidemiológica da Gripe, utilizado para notificação dos casos de Síndrome Respiratória Aguda Grave (SRAG) em unidades hospitalares e unidades de Pronto Atendimento (UPA).

**SIM** é o sistema de Informação sobre mortalidade, desenvolvido pelo Ministério da Saúde para unificação dos dados sobre óbitos no país.

Considerando o aumento recente de casos positivos que tem demandado tempo excessivo para confirmação de residências junto aos municípios, o Estado prevê o preenchimento correto de informações nas plataformas que serão utilizadas para consolidação dos boletins diários e a atualização da residência nos cartões SUS utilizado nos cadastros dos sistemas.

**O Estado não irá confirmar residências junto aos municípios, estes devem ficar atentos aos dados informados nos Boletins Epidemiológicos diários, nos sistemas de notificação e cadastros de exames no Lacen.**

Qualquer divergência deverá ser informada ao Cievs/COE do Estado que fará as correções nos próximos boletins.

Os dados contidos no boletim são consolidados com resultados de exames realizados no Lacen e notificações recebidas dos municípios até as 23:59h do último dia.