

NOTIFICAÇÕES PARA COVID-19

CASOS CONFIRMADOS

76.590

CASOS RECUPERADOS

65.131

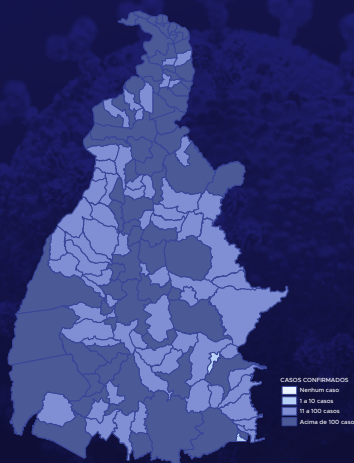
CASOS ATIVOS
(EM ISOLAMENTO DOMICILIAR OU HOSPITALAR)

10.350

ÓBITOS

1.109

CASOS NOTIFICADOS
238.445



HOSPITALIZAÇÃO COVID

84

LEITOS PÚBLICOS **67**

CLÍNICOS **26**

UTI COVID **41**

LEITOS PRIVADOS **17**

CLÍNICOS **3**

UTI COVID **14**

235º BOLETIM EPIDEMIOLÓGICO NOTIFICAÇÕES DA COVID-19 NO TOCANTINS

A Secretaria de Estado da Saúde (SES) informa que nesta sexta-feira, 06 de novembro, foram contabilizados 430 novos casos confirmados para Covid-19. Deste total, 159 foram registrados nas últimas 24 horas e o restante por exames coletados em dias anteriores e que tiveram seus resultados liberados na data de ontem.

Desta forma, hoje o Tocantins registra um total de 238.445 pessoas notificadas com a Covid-19 e acumula 76.590 casos confirmados da doença. Destes, 65.131 pacientes estão recuperados e 10.350 estão ainda ativos (em isolamento domiciliar ou hospitalar), além de 1.109 óbitos.

TABELA 1. Distribuição dos novos casos confirmados para COVID-19, segundo município de residência, TOCANTINS.

MUNICÍPIO	TOTAL
1 PALMAS	110
2 COLINAS DO TOCANTINS	63
3 ARAGUAÍNA	36
4 GUARÁI	24
5 SILVANÓPOLIS	19
6 LAGOA DA CONFUSAO	18
7 BABAÇULÂNDIA	15
8 PEIXE	14
9 PALMEIRANTE	10
10 AXIXÁ DO TOCANTINS	9
11 GURUPI	9
12 MIRACEMA DO TOCANTINS	9
13 FILADÉLFIA	8
14 AUGUSTINÓPOLIS	7
15 SÃO BENTO DO TOCANTINS	7
16 ARAGUAÇU	5
17 ARRAIÁS	5
18 ITAGUATINS	5
19 PORTO NACIONAL	5
20 MAURILÂNDIA DO TOCANTINS	4
21 PARAISO DO TOCANTINS	4
22 SANTA TEREZINHA DO TOCANTINS	4
23 WANDERLÂNDIA	4
24 ARAGUATINS	3
25 MIRANORTE	3

Fonte: Centro de Informações Estratégicas da Vigilância em Saúde - CIEVS/TO

MUNICÍPIO	TOTAL
26 TOCANTINÓPOLIS	3
27 ARAGUANÃ	2
28 FÁTIMA	2
29 TABOÇÃO	2
30 ITAPIRATINS	2
31 LAVANDEIRA	2
32 RIO DA CONCEIÇÃO	2
33 SITIO NOVO DO TOCANTINS	2
34 ALMAS	1
35 ANANÁS	1
36 APARECIDA DO RIO NEGRO	1
37 BRASILÂNDIA DO TOCANTINS	1
38 CENTENÁRIO	1
39 FORMOSO DO ARAGUAIA	1
40 MONTE DO CARMO	1
41 NOVA OLINDA	1
42 PALMEIRAS DO TOCANTINS	1
43 RIACHINHO	1
44 SÃO MIGUEL DO TOCANTINS	1
45 TAGUATINGA	1
46 XAMBIOÁ	1
TOTAL	430

NOTIFICAÇÕES PARA COVID-19

GRÁFICO 1. GRÁFICO 1. Distribuição dos novos casos confirmados da COVID-19, segundo sexo, TOCANTINS.

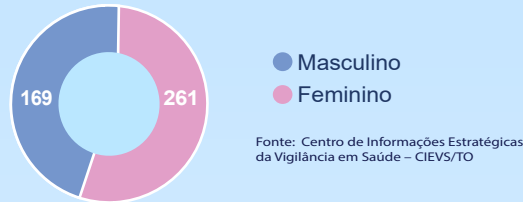


GRÁFICO 2. Distribuição dos novos casos confirmados da COVID-19, segundo Faixa Etária, TOCANTINS.

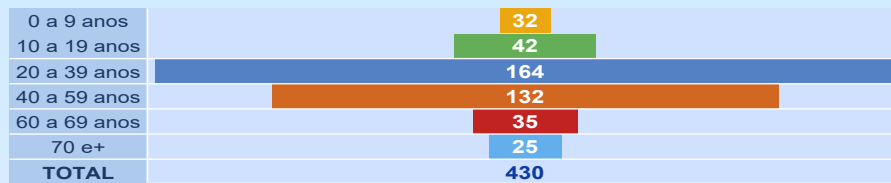
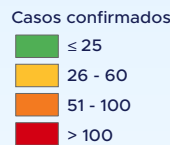


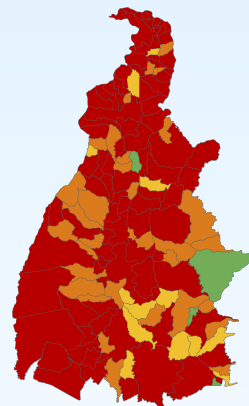
GRÁFICO 3. Perfil dos exames confirmados segundo tipo do teste, TOCANTINS.



IMAGEM 1. Distribuição dos casos confirmados por Coronavírus segundo o município de residência.



Fonte: Centro de Informações Estratégicas da Vigilância em Saúde – CIEVS/TO



NOTIFICAÇÕES PARA COVID-19

TABELA 2. Distribuição dos casos confirmados acumulados da COVID-19, segundo município de residência, TOCANTINS.

MUNICÍPIO	TOTAL
1 PALMAS	17939
2 ARAGUAÍNA	16062
3 GURUPI	3874
4 COLINAS DO TOCANTINS	3706
5 PORTO NACIONAL	2790
6 PARAISO DO TOCANTINS	2582
7 GUARAI	1306
8 FORMOSO DO ARAGUAIA	1287
9 ARAGUATINS	999
10 XAMBIOÁ	976
11 TOCANTINÓPOLIS	936
12 MIRACEMA DO TOCANTINS	755
13 PEDRO AFONSO	755
14 AUGUSTINÓPOLIS	709
15 MIRANORTE	684
16 LAGOA DA CONFUSÃO	652
17 GOIATINS	607
18 ALVORADA	550
19 ARAGUAÇU	504
20 ITACAJÁ	471
21 AXIXÁ DO TOCANTINS	468
22 AGUIARNÓPOLIS	431
23 NOVA OLINDA	431
24 DIANÓPOLIS	425
25 DARCINÓPOLIS	417
26 TOCANTÍNIA	410
27 ANANÁS	396
28 BABAÇULÂNDIA	392
29 SÃO BENTO DO TOCANTINS	371
30 PALMEIRAS DO TOCANTINS	360
31 PALMEIRANTE	353
32 WANDERLÂNDIA	348
33 SAMPAIO	341
34 ESPERANTINA	335
35 SÃO MIGUEL DO TOCANTINS	334
36 SANTA FÉ DO ARAGUAIA	295
37 NATIVIDADE	288
38 CAMPOS LINDOS	287
39 FIGUEIRÓPOLIS	281
40 COLMEIA	278

Fonte: Centro de Informações Estratégicas da Vigilância em Saúde – CIEVS/TO

MUNICÍPIO	TOTAL
41 SITIO NOVO DO TOCANTINS	276
42 PEIXE	275
43 SÃO SEBASTIÃO DO TOCANTINS	275
44 BURITI DO TOCANTINS	265
45 CARRASCO BONITO	259
46 DIVINÓPOLIS DO TOCANTINS	254
47 SILVANÓPOLIS	247
48 PALMEIRÓPOLIS	245
49 FILADÉLFIA	237
50 ARAGOMINAS	226
51 COMBINADO	220
52 PIUM	220
53 BARROLÂNDIA	219
54 NAZARÉ	215
55 CARIRI DO TOCANTINS	204
56 FÁTIMA	204
57 PEQUIZEIRO	187
58 ALIANÇA DO TOCANTINS	181
59 PRAIA NORTE	180
60 PONTE ALTA DO TOCANTINS	175
61 ARAGUANÁ	173
62 ITAPIRATINS	170
63 RIO SONO	170
64 TABOCÃO	168
65 PAU D'ARCO	162
66 PARANÁ	155
67 ITAGUATINS	151
68 ARRAIAS	148
69 NOVA ROSALÂNDIA	145
70 SANTA TEREZA DO TOCANTINS	144
71 SANDOLÂNDIA	141
72 RIACHINHO	138
73 ARAPOEMA	136
74 RIO DOS BOIS	135
75 LUZINÓPOLIS	134
76 TAGUATINGA	129
77 CASEARA	115
78 COUTO MAGALHÃES	115
79 DUERÉ	115
80 CENTENÁRIO	114

MUNICÍPIO	TOTAL
81 MONTE DO CARMO	113
82 ITAPORÁ DO TOCANTINS	112
83 MURICILÂNDIA	111
84 GOIANORTE	107
85 PUGMIL	107
86 BOM JESUS DO TOCANTINS	103
87 TALISMÃ	103
88 RECURSOLÂNDIA	101
89 TUPIRAMA	97
90 MARIANÓPOLIS DO TOCANTINS	94
91 BREJINHO DE NAZARÉ	93
92 ABREULÂNDIA	92
93 ALMAS	91
94 PRESIDENTE KENNEDY	90
95 SANTA TEREZINHA DO TOCANTINS	88
96 CARMOLÂNDIA	86
97 DOIS IRMÃOS DO TOCANTINS	83
98 CRISTALÂNDIA	81
99 BARRA DO OURO	80
100 JAU DO TOCANTINS	80
101 LIZARDA	75
102 ANGICO	71
103 CHAPADA DE AREIA	68
104 SÃO FÉLIX DO TOCANTINS	68
105 LAGOA DO TOCANTINS	65
106 SUCUPIRA	65
107 CHAPADA DA NATIVIDADE	63
108 BERNARDO SAYAO	62
109 CRIXÁS DO TOCANTINS	62
110 NOVO ACORDO	62
111 APARECIDA DO RIO NEGRO	61

MUNICÍPIO	TOTAL
112 LAJEADO	61
113 OLIVEIRA DE FÁTIMA	61
114 BANDEIRANTES DO TOCANTINS	60
115 SANTA RITA DO TOCANTINS	58
116 MONTE SANTO DO TOCANTINS	56
117 ARAGUACEMA	55
118 MAURILÂNDIA DO TOCANTINS	54
119 BRASILÂNDIA DO TOCANTINS	53
120 NOVO JARDIM	53
121 AURORA DO TOCANTINS	52
122 RIO DA CONCEIÇÃO	52
123 PINDORAMA DO TOCANTINS	50
124 JUARINA	48
125 PIRAQUÊ	48
126 SANTA ROSA DO TOCANTINS	46
127 LAVANDEIRA	37
128 CONCEIÇÃO DO TOCANTINS	34
129 SÃO VALÉRIO	34
130 SÃO SALVADOR DO TOCANTINS	33
131 IPUEIRAS	32
132 PONTE ALTA DO BOM JESUS	31
133 TAIPAS DO TOCANTINS	30
134 CACHOEIRINHA	28
135 SANTA MARIA DO TOCANTINS	28
136 MATEIROS	24
137 TUPIRATINS	18
138 NOVO ALEGRE	8
139 PORTO ALEGRE DO TOCANTINS	5
TOTAL	76590

NOTIFICAÇÕES PARA COVID-19

TABELA 3. Distribuição dos óbitos confirmados acumulados da COVID-19, segundo município de residência, TOCANTINS.

MUNICÍPIO	TOTAL	MUNICÍPIO	TOTAL		
1	ARAGUAÍNA	227	57	SANTA FÉ DO ARAGUAIA	4
2	PALMAS	189	58	TAGUATINGA	4
3	GURUPI	54	59	ALIANÇA DO TOCANTINS	3
4	PORTO NACIONAL	51	60	ARAGOMINAS	3
5	PARAISO DO TOCANTINS	48	61	BABAÇULÂNDIA	3
6	COLINAS DO TOCANTINS	42	62	BERNARDO SAYAO	3
7	ARAGUATINS	27	63	CASEARA	3
8	GUARÁI	24	64	CONCEIÇÃO DO TOCANTINS	3
9	TOCANTINÓPOLIS	21	65	DUERÉ	3
10	NOVA OLINDA	18	66	FÁTIMA	3
11	FORMOSO DO ARAGUAIA	16	67	TABOCÃO	3
12	MIRANORTE	15	68	JAU DO TOCANTINS	3
13	XAMBIOÁ	15	69	PONTE ALTA DO TOCANTINS	3
14	ANANÁS	11	70	SAMPAIO	3
15	MIRACEMA DO TOCANTINS	11	71	SANDOLÂNDIA	3
16	PEDRO AFONSO	11	72	SÃO BENTO DO TOCANTINS	3
17	ALVORADA	10	73	ALMAS	2
18	AGUIARNÓPOLIS	9	74	CAMPOS LINDOS	2
19	AUGUSTINÓPOLIS	9	75	CHAPADA DE AREIA	2
20	DIANÓPOLIS	9	76	CRISTALÂNDIA	2
21	ARAGUANÃ	8	77	GOIANORTE	2
22	COLMEIA	8	78	ITAGUATINS	2
23	ESPERANTINA	8	79	LIZARDA	2
24	ARAGUAÇU	7	80	LUZINÓPOLIS	2
25	ITACAJÁ	7	81	PARANÁ	2
26	PALMEIRÓPOLIS	7	82	PONTE ALTA DO BOM JESUS	2
27	SÃO MIGUEL DO TOCANTINS	7	83	PRAIA NORTE	2
28	FIGUEIRÓPOLIS	6	84	PRESIDENTE KENNEDY	2
29	PAU D'ARCO	6	85	SANTA ROSA DO TOCANTINS	2
30	SILVANÓPOLIS	6	86	SANTA TEREZA DO TOCANTINS	2
31	BARRA DO OURO	5	87	SANTA TEREZINHA DO TOCANTINS	2
32	COUTO MAGALHÃES	5	88	TUPIRAMA	2
33	DARCINÓPOLIS	5	89	ANGICO	1
34	DOIS IRMÃOS DO TOCANTINS	5	90	ARAGUACEMA	1
35	GOIATINS	5	91	BANDEIRANTES DO TOCANTINS	1
36	LAGOA DA CONFUSÃO	5	92	BRASILÂNDIA DO TOCANTINS	1
37	MARIANÓPOLIS DO TOCANTINS	5	93	CARMOLÂNDIA	1
38	NAZARÉ	5	94	CHAPADA DA NATIVIDADE	1
39	PALMEIRAS DO TOCANTINS	5	95	IPUEIRAS	1
40	PEQUIZEIRO	5	96	JUARINA	1
41	SÍTIO NOVO DO TOCANTINS	5	97	LAJEADO	1
42	TOCANTÍNIA	5	98	MAURILÂNDIA DO TOCANTINS	1
43	WANDERLÂNDIA	5	99	MONTE DO CARMO	1
44	ABREULÂNDIA	4	100	MONTE SANTO DO TOCANTINS	1
45	ARAPOEMA	4	101	NATIVIDADE	1
46	AXIXÁ DO TOCANTINS	4	102	NOVO ALEGRE	1
47	BARROLÂNDIA	4	103	OLIVEIRA DE FÁTIMA	1
48	BREJINHO DE NAZARÉ	4	104	PIRAQUÊ	1
49	CARIRI DO TOCANTINS	4	105	PIUM	1
50	CENTENÁRIO	4	106	RECURSOLÂNDIA	1
51	COMBINADO	4	107	RIO DOS BOIS	1
52	FILADÉLFIA	4	108	RIO SONO	1
53	LAGOA DO TOCANTINS	4	109	SANTA RITA DO TOCANTINS	1
54	NOVA ROSALÂNDIA	4	110	SÃO SEBASTIAO DO TOCANTINS	1
55	PALMEIRANTE	4	111	TALISMÃ	1
56	PEIXE	4		TOTAL	1.109

Fonte: Centro de Informações Estratégicas da Vigilância em Saúde – CIEVS/TO

DETALHES DOS NOVOS ÓBITOS

1. Mulher de 69 anos, residente de Miracema do Tocantins. Comorbidades: Hanseníase e hipertensão. Óbito no dia 04/11/20 no Hospital Regional de Miracema.

O DETALHAMENTO DOS CASOS ACUMULADOS PODEM SER ACESSADOS NO SITE DA SECRETARIA DA SAÚDE
integra.saude.to.gov.br/covid19

OBSERVAÇÕES:

O Estado possui uma plataforma onde todos podem acompanhar os números da Covid-19 no Tocantins: <http://coronavirus.to.gov.br>

A Secretaria de Estado da Saúde (SES) esclarece que o banco de dados do Estado é dinâmico, em virtude do fechamento das investigações epidemiológicas, que alteram principalmente locais de residência dos casos positivos, trazendo modificações diárias no acumulado dos municípios e no total geral do Estado.

Os dados consolidados neste boletim são referentes às notificações recebidas no último dia, que podem abordar resultados diagnosticados em dias anteriores e notificados posteriormente ao Cievs Estadual. Para manter a credibilidade dos dados contabilizados, os gráficos apresentam a distribuição de novos casos de acordo com a data do diagnóstico e não sua notificação, por parte dos municípios. Em cada edição, o boletim apresenta a distribuição dos novos casos também por este critério.

Todas as informações que constam no boletim são provenientes dos sistemas oficiais do Ministério da Saúde alimentados pelos municípios:

Sistema Gerenciador de Ambiente Laboratorial (GAL) é o sistema utilizado pelos municípios para cadastro das mostras que serão encaminhadas ao Lacen para realização dos exames.

E-SUS-VE é a ferramenta de registro de notificação de casos suspeitos da Covid-19.

SIVEP-Gripe, é o Sistema de Informação da Vigilância Epidemiológica da Gripe, utilizado para notificação dos casos de Síndrome Respiratória Aguda Grave (SRAG) em unidades hospitalares e unidades de Pronto Atendimento (UPA).

SIM é o sistema de Informação sobre mortalidade, desenvolvido pelo Ministério da Saúde para unificação dos dados sobre óbitos no país.

Considerando o aumento recente de casos positivos que tem demandado tempo excessivo para confirmação de residências junto aos municípios, o Estado prevê o preenchimento correto de informações nas plataformas que serão utilizadas para consolidação dos boletins diários e a atualização da residência nos cartões SUS utilizado nos cadastros dos sistemas.

O Estado não irá confirmar residências junto aos municípios, estes devem ficar atentos aos dados informados nos Boletins Epidemiológicos diários, nos sistemas de notificação e cadastros de exames no Lacen.

Qualquer divergência deverá ser informada ao Cievs/COE do Estado que fará as correções nos próximos boletins.

Os dados contidos no boletim são consolidados com resultados de exames realizados no Lacen e notificações recebidas dos municípios até as 23:59h do último dia.