

## NOTIFICAÇÕES PARA COVID-19

CASOS CONFIRMADOS

**79.514**

CASOS RECUPERADOS

**71.947**

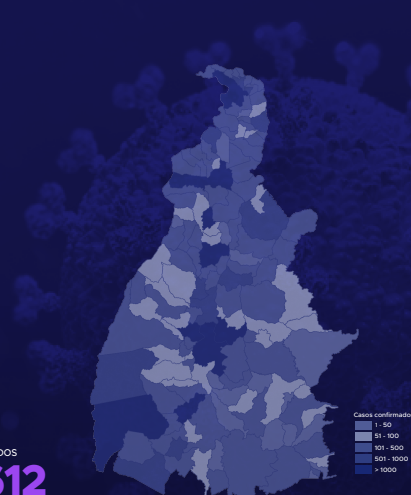
CASOS ATIVOS  
(EM ISOLAMENTO DOMICILIAR OU HOSPITALAR)

**6.419**

ÓBITOS

**1.148**

CASOS NOTIFICADOS  
**250.612**



HOSPITALIZAÇÃO COVID

**103**

LEITOS PÚBLICOS **76**

CLÍNICOS **42**

UTI COVID **34**

LEITOS PRIVADOS **27**

CLÍNICOS **18**

UTI COVID **9**

## 252º BOLETIM EPIDEMIOLÓGICO DE NOTIFICAÇÕES DA COVID-19 NO TOCANTINS

A Secretaria de Estado da Saúde (SES) informa que neste domingo, 22 de novembro, foram contabilizados 98 novos casos confirmados para Covid-19. Deste total, 31 foram registrados nas últimas 24 horas e o restante por exames coletados em dias anteriores e que tiveram seus resultados liberados na data de ontem.

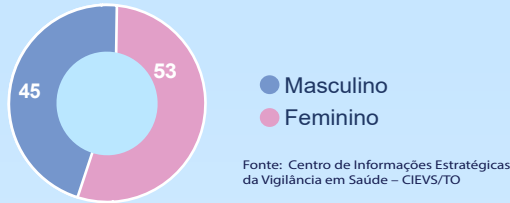
Desta forma, hoje o Tocantins registra um total de 250.612 pessoas notificadas com a Covid-19 e acumula 79.514 casos confirmados da doença. Destes, 71.947 pacientes estão recuperados e 6.419 estão ainda ativos (em isolamento domiciliar ou hospitalar), além de 1.148 óbitos.

**TABELA 1.** Distribuição dos novos casos confirmados para COVID-19, segundo município de residência, TOCANTINS.

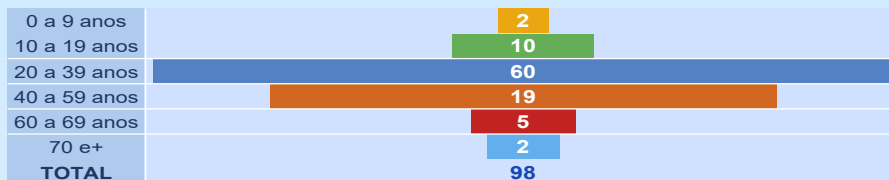
MUNICÍPIO	TOTAL
1 PALMAS	40
2 ARAGUAÍNA	18
3 GURUPI	17
4 WANDERLÂNDIA	11
5 NOVO ACORDO	6
6 AGUIARNÓPOLIS	1
7 FILADÉLFIA	1
8 NATIVIDADE	1
9 PARAISO DO TOCANTINS	1
10 SÃO BENTO DO TOCANTINS	1
11 SÃO FÉLIX DO TOCANTINS	1
<b>TOTAL</b>	<b>98</b>

Fonte: Centro de Informações Estratégicas da Vigilância em Saúde - CIEVS/TO

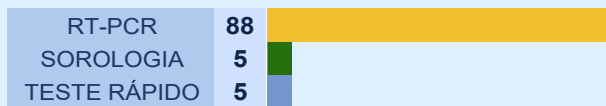
**GRÁFICO 1. GRÁFICO 1.** Distribuição dos novos casos confirmados da COVID-19, segundo sexo, TOCANTINS.



**GRÁFICO 2.** Distribuição dos novos casos confirmados da COVID-19, segundo Faixa Etária, TOCANTINS.



**GRÁFICO 3.** Perfil dos exames confirmados segundo tipo do teste, TOCANTINS.



**IMAGEM 1.** Distribuição dos casos confirmados por Coronavírus segundo o município de residência.



## NOTIFICAÇÕES PARA COVID-19

**TABELA 2. Distribuição dos casos confirmados acumulados da COVID-19, segundo município de residência, TOCANTINS.**

MUNICÍPIO	TOTAL
1 PALMAS	18659
2 ARAGUAÍNA	16429
3 COLINAS DO TOCANTINS	4159
4 GURUPI	4125
5 PORTO NACIONAL	2835
6 PARAÍSO DO TOCANTINS	2618
7 GUARÁI	1398
8 FORMOSO DO ARAGUAIA	1292
9 ARAGUATINS	1025
10 XAMBIOÁ	993
11 TOCANTINÓPOLIS	961
12 MIRACEMA DO TOCANTINS	780
13 PEDRO AFONSO	764
14 AUGUSTINÓPOLIS	727
15 MIRANORTE	696
16 LAGOA DA CONFUSÃO	674
17 GOIATINS	619
18 ALVORADA	551
19 ARAGUAÇU	535
20 AXIXÁ DO TOCANTINS	523
21 ITACAJÁ	488
22 ANANÁS	449
23 NOVA OLINDA	446
24 AGUIARNÓPOLIS	439
25 DIANÓPOLIS	432
26 DARCINÓPOLIS	422
27 TOCANTÍNIA	420
28 BABAÇULÂNDIA	418
29 SÃO BENTO DO TOCANTINS	400
30 WANDERLÂNDIA	383
31 PALMEIRANTE	376
32 PALMEIRAS DO TOCANTINS	363
33 NATIVIDADE	345
34 ESPERANTINA	341
35 SAMPAIO	341
36 SÃO MIGUEL DO TOCANTINS	336
37 FIGUEIRÓPOLIS	330
38 SANTA FÉ DO ARAGUAIA	296
39 CAMPOS LINDOS	292
40 PEIXE	283

Fonte: Centro de Informações Estratégicas da Vigilância em Saúde – CIEVS/TO

MUNICÍPIO	TOTAL
41 COLMEIA	282
42 SÍTIO NOVO DO TOCANTINS	277
43 SÃO SEBASTIÃO DO TOCANTINS	276
44 BURITI DO TOCANTINS	273
45 FILADÉLFIA	273
46 DIVINÓPOLIS DO TOCANTINS	267
47 SILVANÓPOLIS	265
48 CARRASCO BONITO	260
49 PALMEIRÓPOLIS	246
50 ARAGOMINAS	234
51 BARROLÂNDIA	231
52 COMBINADO	222
53 PIUM	220
54 NAZARÉ	210
55 FATIMA	208
56 CARIRI DO TOCANTINS	207
57 PEQUIZEIRO	191
58 PONTE ALTA DO TOCANTINS	185
59 ALIANÇA DO TOCANTINS	183
60 RIO SONO	183
61 PRAIA NORTE	181
62 ITAPIRATINS	177
63 ARAGUANÁ	173
64 TABOCÃO	169
65 ITAGUATINS	166
66 PAU D'ARCO	162
67 PARANÁ	157
68 ARRAIAS	151
69 NOVA ROSALÂNDIA	146
70 SANDOLÂNDIA	146
71 SANTA TEREZA DO TOCANTINS	145
72 ARAPOEMA	140
73 TAGUATINGA	140
74 RIACHINHO	138
75 RIO DOS BOIS	136
76 LUZINÓPOLIS	134
77 MONTE DO CARMO	122
78 COUTO MAGALHÃES	118
79 CASEARA	116
80 DUERÉ	115

MUNICÍPIO	TOTAL
81 CENTENÁRIO	114
82 MURICILÂNDIA	113
83 ITAPORÁ DO TOCANTINS	112
84 GOIANORTE	108
85 PUGMIL	107
86 TALISMÃ	105
87 BOM JESUS DO TOCANTINS	101
88 RECURSOLÂNDIA	101
89 TUPIRAMA	101
90 MARIANÓPOLIS DO TOCANTINS	98
91 ABREULÂNDIA	94
92 BREJINHO DE NAZARÉ	94
93 ALMAS	93
94 SANTA TEREZINHA DO TOCANTINS	91
95 PRESIDENTE KENNEDY	90
96 DOIS IRMÃOS DO TOCANTINS	87
97 CARMOLÂNDIA	86
98 BANDEIRANTES DO TOCANTINS	85
99 CRISTALÂNDIA	82
100 JAU DO TOCANTINS	80
101 BARRA DO OURO	79
102 LIZARDA	78
103 MAURILÂNDIA DO TOCANTINS	78
104 CHAPADA DE AREIA	76
105 ANGICO	72
106 NOVO ACORDO	71
107 SÃO FÉLIX DO TOCANTINS	69
108 SUCUPIRA	69
109 BERNARDO SAYÃO	67
110 LAGOA DO TOCANTINS	67
111 APARECIDA DO RIO NEGRO	66

MUNICÍPIO	TOTAL
112 OLIVEIRA DE FÁTIMA	64
113 CHAPADA DA NATIVIDADE	63
114 SANTA RITA DO TOCANTINS	63
115 CRIXAS DO TOCANTINS	62
116 LAJEADO	62
117 ARAGUACEMA	57
118 AURORA DO TOCANTINS	57
119 MONTE SANTO DO TOCANTINS	57
120 RIO DA CONCEIÇÃO	54
121 BRASILÂNDIA DO TOCANTINS	53
122 NOVO JARDIM	53
123 PINDORAMA DO TOCANTINS	49
124 JUARINA	48
125 PIRAQUÊ	48
126 SANTA ROSA DO TOCANTINS	48
127 LAVANDEIRA	37
128 PONTE ALTA DO BOM JESUS	37
129 SÃO VALÉRIO	36
130 CONCEIÇÃO DO TOCANTINS	34
131 SÃO SALVADOR DO TOCANTINS	33
132 IPUEIRAS	32
133 SANTA MARIA DO TOCANTINS	31
134 TAIPAS DO TOCANTINS	30
135 CACHOEIRINHA	28
136 MATEIROS	24
137 TUPIRATINS	18
138 NOVO ALEGRE	8
139 PORTO ALEGRE DO TOCANTINS	6
<b>TOTAL</b>	<b>79.514</b>

## NOTIFICAÇÕES PARA COVID-19

**TABELA 3. Distribuição dos óbitos confirmados acumulados da COVID-19, segundo município de residência, TOCANTINS.**

MUNICÍPIO	TOTAL	MUNICÍPIO	TOTAL
1 ARAGUAÍNA	232	57 PONTE ALTA DO TOCANTINS	4
2 PALMAS	197	58 SANDOLÂNDIA	4
3 GURUPI	57	59 SANTA FÉ DO ARAGUAIA	4
4 PORTO NACIONAL	52	60 TAGUATINGA	4
5 PARAÍSO DO TOCANTINS	49	61 ALIANÇA DO TOCANTINS	3
6 COLINAS DO TOCANTINS	45	62 ARAGOMINAS	3
7 ARAGUATINS	29	63 ARAPOEMA	3
8 GUARÁI	24	64 BERNARDO SAYÃO	3
9 TOCANTINÓPOLIS	21	65 CASEARA	3
10 NOVA OLINDA	18	66 CONCEIÇÃO DO TOCANTINS	3
11 FORMOSO DO ARAGUAIA	17	67 DUERÉ	3
12 MIRANORTE	16	68 FATIMA	3
13 XAMBIOÁ	15	69 TABOÇÃO	3
14 PEDRO AFONSO	12	70 JAU DO TOCANTINS	3
15 ANANÁS	11	71 SAMPAIO	3
16 MIRACEMA DO TOCANTINS	11	72 SANTA TEREZINHA DO TOCANTINS	3
17 ALVORADA	10	73 SÃO BENTO DO TOCANTINS	3
18 AUGUSTINÓPOLIS	10	74 ALMAS	2
19 AGUIARNÓPOLIS	9	75 CAMPOS LINDOS	2
20 ARAGUAÇU	9	76 CHAPADA DE AREIA	2
21 DIANÓPOLIS	9	77 CRISTALÂNDIA	2
22 ARAGUANÁ	8	78 GOIANORTE	2
23 COLMÉIA	8	79 ITAGUATINS	2
24 ESPERANTINA	8	80 LIZARDA	2
25 SÃO MIGUEL DO TOCANTINS	8	81 LUZINÓPOLIS	2
26 FIGUEIRÓPOLIS	7	82 NATIVIDADE	2
27 ITACAJÁ	7	83 PARANÁ	2
28 PALMEIRÓPOLIS	7	84 PONTE ALTA DO BOM JESUS	2
29 SILVANÓPOLIS	7	85 PRAIA NORTE	2
30 PAU D'ARCO	6	86 PRESIDENTE KENNEDY	2
31 PEIXE	6	87 SANTA ROSA DO TOCANTINS	2
32 BARRA DO OURO	5	88 SANTA TEREZA DO TOCANTINS	2
33 COUTO MAGALHÃES	5	89 TUPIRAMA	2
34 DARCIÓPOLIS	5	90 ANGICO	1
35 DOIS IRMÃOS DO TOCANTINS	5	91 APARECIDA DO RIO NEGRO	1
36 GOIATINS	5	92 ARAGUACEMA	1
37 LAGOA DA CONFUSÃO	5	93 BANDEIRANTES DO TOCANTINS	1
38 MARIANÓPOLIS DO TOCANTINS	5	94 BRASILÂNDIA DO TOCANTINS	1
39 NAZARÉ	5	95 CARMOLÂNDIA	1
40 PALMEIRAS DO TOCANTINS	5	96 CHAPADA DA NATIVIDADE	1
41 PEQUIZEIRO	5	97 IPUEIRAS	1
42 SITIO NOVO DO TOCANTINS	5	98 JUARINA	1
43 TOCANTÍNIA	5	99 LAJEADO	1
44 WANDERLÂNDIA	5	100 MAURILÂNDIA DO TOCANTINS	1
45 ABREULÂNDIA	4	101 MONTE DO CARMO	1
46 AXIXÁ DO TOCANTINS	4	102 MONTE SANTO DO TOCANTINS	1
47 BABAÇULÂNDIA	4	103 NOVO ALEGRE	1
48 BARROLÂNDIA	4	104 OLIVEIRA DE FÁTIMA	1
49 BREJINHO DE NAZARÉ	4	105 PIRAQUÉ	1
50 CARIRI DO TOCANTINS	4	106 PIUM	1
51 CENTENÁRIO	4	107 RECURSOLÂNDIA	1
52 COMBINADO	4	108 RIO DOS BOIS	1
53 FILADÉLFIA	4	109 RIO SONO	1
54 LAGOA DO TOCANTINS	4	110 SANTA RITA DO TOCANTINS	1
55 NOVA ROSALÂNDIA	4	111 SÃO SEBASTIÃO DO TOCANTINS	1
56 PALMEIRANTE	4	112 TALISMÁ	1
		<b>TOTAL</b>	<b>1.148</b>

Fonte: Centro de Informações Estratégicas da Vigilância em Saúde – CIEVS/TO

O DETALHAMENTO DOS CASOS ACUMULADOS PODEM SER ACESSADOS NO SITE DA SECRETARIA DA SAÚDE  
[integra.saude.to.gov.br/covid19](http://integra.saude.to.gov.br/covid19)

### OBSERVAÇÕES:

O Estado possui uma plataforma onde todos podem acompanhar os números da Covid-19 no Tocantins: <http://coronavirus.to.gov.br>

A Secretaria de Estado da Saúde (SES) esclarece que o banco de dados do Estado é dinâmico, em virtude do fechamento das investigações epidemiológicas, que alteram principalmente locais de residência dos casos positivos, trazendo modificações diárias no acumulado dos municípios e no total geral do Estado.

Os dados consolidados neste boletim são referentes às notificações recebidas no último dia, que podem abordar resultados diagnosticados em dias anteriores e notificados posteriormente ao Cievs Estadual. Para manter a credibilidade dos dados contabilizados, os gráficos apresentam a distribuição de novos casos de acordo com a data do diagnóstico e não sua notificação, por parte dos municípios. Em cada edição, o boletim apresenta a distribuição dos novos casos também por este critério.

Todas as informações que constam no boletim são provenientes dos sistemas oficiais do Ministério da Saúde alimentados pelos municípios:

**Sistema Gerenciador de Ambiente Laboratorial (GAL)** é o sistema utilizado pelos municípios para cadastro das mostras que serão encaminhadas ao Lacen para realização dos exames.

**E-SUS-VE** é a ferramenta de registro de notificação de casos suspeitos da Covid-19.

**SIVEP-Gripe**, é o Sistema de Informação da Vigilância Epidemiológica da Gripe, utilizado para notificação dos casos de Síndrome Respiratória Aguda Grave (SRAG) em unidades hospitalares e unidades de Pronto Atendimento (UPA).

**SIM** é o sistema de Informação sobre mortalidade, desenvolvido pelo Ministério da Saúde para unificação dos dados sobre óbitos no país.

Considerando o aumento recente de casos positivos que tem demandado tempo excessivo para confirmação de residências junto aos municípios, o Estado prevê o preenchimento correto de informações nas plataformas que serão utilizadas para consolidação dos boletins diários e a atualização da residência nos cartões SUS utilizado nos cadastros dos sistemas.

**O Estado não irá confirmar residências junto aos municípios, estes devem ficar atentos aos dados informados nos Boletins Epidemiológicos diários, nos sistemas de notificação e cadastros de exames no Lacen.**

Qualquer divergência deverá ser informada ao Cievs/COE do Estado que fará as correções nos próximos boletins.

Os dados contidos no boletim são consolidados com resultados de exames realizados no Lacen e notificações recebidas dos municípios até as 23:59h do último dia.