

PG. 01

CASOS CONFIRMADOS

81.632

CASOS RECUPERADOS

74.068

CASOS ATIVOS

(EM ISOLAMENTO DOMICILIAR OU HOSPITALAR)

6.400

ÓBITOS

1.164

CASOS NOTIFICADOS
257.890

NOTIFICAÇÕES PARA COVID-19

HOSPITALIZAÇÃO COVID

122

LEITOS PÚBLICOS **87**
CLÍNICOS **48**
UTI COVID **39**

LEITOS PRIVADOS **35**
CLÍNICOS **20**
UTI COVID **15**



260º BOLETIM EPIDEMIOLÓGICO DE NOTIFICAÇÕES DA COVID-19 NO TOCANTINS

A Secretaria de Estado da Saúde (SES) informa que nesta segunda-feira, 30 de novembro, foram contabilizados 164 novos casos confirmados para Covid-19. Deste total, 43 foram registrados nas últimas 24 horas e o restante por exames coletados em dias anteriores e que tiveram seus resultados liberados na data de ontem.

Desta forma, hoje o Tocantins registra um total de 257.890 pessoas notificadas com a Covid-19 e acumula 81.632 casos confirmados da doença. Destes, 74.068 pacientes estão recuperados e 6.400 estão ainda ativos (em isolamento domiciliar ou hospitalar), além de 1.164 óbitos.

TABELA 1. Distribuição dos novos casos confirmados para COVID-19, segundo município de residência, TOCANTINS.

MUNICÍPIO	TOTAL
1 GURUPI	42
2 PALMAS	41
3 SÃO BENTO DO TOCANTINS	40
4 WANDERLÂNDIA	10
5 ANANÁS	7
6 ARAGUAÍNA	4
7 CRISTALÂNDIA	4
8 PARAÍSO DO TOCANTINS	3
9 LAGOA DA CONFUSÃO	2
10 NOVA OLINDA	2
11 APARECIDA DO RIO NEGRO	1
12 ARAGOMINAS	1
13 COLINAS DO TOCANTINS	1
14 NAZARÉ	1
15 PALMEIRÓPOLIS	1
16 PEDRO AFONSO	1
17 PEQUIZEIRO	1
18 SUCUPIRA	1
19 TOCANTINÓPOLIS	1
TOTAL	164

Fonte: Centro de Informações Estratégicas da Vigilância em Saúde – CIEVS/TO

NOTIFICAÇÕES PARA COVID-19

GRÁFICO 1. GRÁFICO 1. Distribuição dos novos casos confirmados da COVID-19, segundo sexo, TOCANTINS.

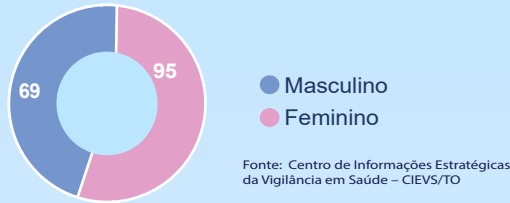


GRÁFICO 2. Distribuição dos novos casos confirmados da COVID-19, segundo Faixa Etária, TOCANTINS.

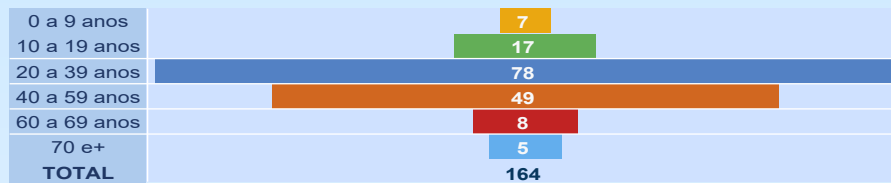


GRÁFICO 3. Perfil dos exames confirmados segundo tipo do teste, TOCANTINS.

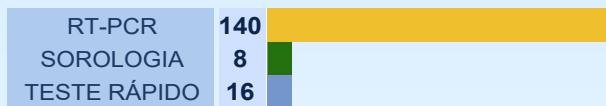


IMAGEM 1. Distribuição dos casos confirmados por Coronavírus segundo o município de residência.



NOTIFICAÇÕES PARA COVID-19

TABELA 2. Distribuição dos casos confirmados acumulados da COVID-19, segundo município de residência, TOCANTINS.

MUNICÍPIO	TOTAL
1 PALMAS	19104
2 ARAGUAÍNA	16619
3 COLINAS DO TOCANTINS	4438
4 GURUPI	4386
5 PORTO NACIONAL	2877
6 PARAÍSO DO TOCANTINS	2650
7 GUARÁI	1463
8 FORMOSO DO ARAGUAIA	1308
9 ARAGUATINS	1042
10 XAMBIOÁ	1007
11 TOCANTINÓPOLIS	1004
12 MIRACEMA DO TOCANTINS	790
13 PEDRO AFONSO	774
14 AUGUSTINÓPOLIS	728
15 MIRANORTE	702
16 LAGOA DA CONFUSÃO	679
17 GOIATINS	622
18 ALVORADA	552
19 ARAGUAÇU	545
20 SÃO BENTO DO TOCANTINS	534
21 AXIXÁ DO TOCANTINS	527
22 ANANÁS	517
23 ITACAJÁ	493
24 NOVA OLINDA	454
25 AGUIARNÓPOLIS	441
26 DIANÓPOLIS	436
27 DARCIÓPOLIS	433
28 BABACULÂNDIA	422
29 TOCANTÍNIA	421
30 WANDERLÂNDIA	412
31 PALMEIRANTE	381
32 NATIVIDADE	376
33 PALMEIRAS DO TOCANTINS	366
34 SAMPAIO	344
35 ESPERANTINA	343
36 SÃO MIGUEL DO TOCANTINS	338
37 FIGUEIRÓPOLIS	330
38 SANTA FÉ DO ARAGUAIA	301
39 FILADÉLFIA	300
40 CAMPOS LINDOS	292

Fonte: Centro de Informações Estratégicas da Vigilância em Saúde – CIEVS/TO

MUNICÍPIO	TOTAL
41 PEIXE	287
42 COLMÉIA	283
43 DIVINÓPOLIS DO TOCANTINS	282
44 SÍTIO NOVO DO TOCANTINS	278
45 SÃO SEBASTIÃO DO TOCANTINS	277
46 BURITI DO TOCANTINS	274
47 SILVANÓPOLIS	274
48 CARRASCO BONITO	261
49 PALMEIRÓPOLIS	252
50 ARAGOMINAS	237
51 PONTE ALTA DO TOCANTINS	236
52 BARROLÂNDIA	232
53 COMBINADO	226
54 NAZARÉ	221
55 PIUM	220
56 FÁTIMA	214
57 CARIRI DO TOCANTINS	212
58 PEQUIZEIRO	192
59 ALIANÇA DO TOCANTINS	189
60 RIO SONO	188
61 ITAPIRATINS	184
62 PRAIA NORTE	181
63 ARAGUANÁ	175
64 TABOCÃO	170
65 ITAGUATINS	166
66 PAU D'ARCO	162
67 PARANA	157
68 ARRAIAS	156
69 RIACHINHO	152
70 TAGUATINGA	151
71 SANTA TEREZA DO TOCANTINS	148
72 NOVA ROSALÂNDIA	146
73 SANDOLÂNDIA	146
74 ARAPOEMA	140
75 RIO DOS BOIS	138
76 LUZINÓPOLIS	135
77 MONTE DO CARMO	124
78 COUTO MAGALHÃES	123
79 CASEARA	120
80 DUERÉ	116

MUNICÍPIO	TOTAL
81 CENTENÁRIO	114
82 ITAPORÁ DO TOCANTINS	114
83 MURICILÂNDIA	113
84 GOIANORTE	109
85 PUGMIL	107
86 TALISMÃ	105
87 TUPIRAMA	103
88 RECURSOLÂNDIA	102
89 BOM JESUS DO TOCANTINS	101
90 ALMAS	100
91 MARIANÓPOLIS DO TOCANTINS	98
92 MAURILÂNDIA DO TOCANTINS	96
93 SANTA TEREZINHA DO TOCANTINS	95
94 ABREULÂNDIA	94
95 BREJINHO DE NAZARÉ	93
96 CRISTALÂNDIA	93
97 BANDEIRANTES DO TOCANTINS	91
98 PRESIDENTE KENNEDY	91
99 CARMOLÂNDIA	87
100 DOIS IRMÃOS DO TOCANTINS	87
101 LIZARDA	85
102 NOVO ACORDO	83
103 APARECIDA DO RIO NEGRO	81
104 JAÚ DO TOCANTINS	81
105 BARRA DO OURO	79
106 CHAPADA DE AREIA	78
107 BERNARDO SAYÃO	76
108 ANGICO	73
109 LAGOA DO TOCANTINS	69
110 SÃO FELIX DO TOCANTINS	69
111 SUCUPIRA	69

MUNICÍPIO	TOTAL
112 OLIVEIRA DE FATIMA	65
113 CHAPADA DA NATIVIDADE	63
114 SANTA RITA DO TOCANTINS	63
115 CRIXAS DO TOCANTINS	62
116 LAJEADO	62
117 AURORA DO TOCANTINS	58
118 MONTE SANTO DO TOCANTINS	57
119 ARAGUACEMA	56
120 NOVO JARDIM	56
121 BRASILÂNDIA DO TOCANTINS	54
122 RIO DA CONCEIÇÃO	53
123 PINDORAMA DO TOCANTINS	52
124 PIRAQUÊ	49
125 SANTA ROSA DO TOCANTINS	49
126 JUARINA	48
127 PONTE ALTA DO BOM JESUS	46
128 CACHOEIRINHA	39
129 LAVANDEIRA	37
130 SÃO VALÉRIO	36
131 CONCEIÇÃO DO TOCANTINS	34
132 SÃO SALVADOR DO TOCANTINS	33
133 IPUEIRAS	32
134 SANTA MARIA DO TOCANTINS	31
135 TAIPAS DO TOCANTINS	30
136 MATEIROS	24
137 TUPIRATINS	18
138 NOVO ALEGRE	8
139 PORTO ALEGRE DO TOCANTINS	5
TOTAL	81.632

NOTIFICAÇÕES PARA COVID-19

TABELA 3. Distribuição dos óbitos confirmados acumulados da COVID-19, segundo município de residência, TOCANTINS.

MUNICÍPIO	TOTAL	MUNICÍPIO	TOTAL
1 ARAGUAÍNA	234	57 PONTE ALTA DO TOCANTINS	4
2 PALMAS	198	58 SANDOLÂNDIA	4
3 GURUPI	57	59 SANTA FÉ DO ARAGUAIA	4
4 PORTO NACIONAL	53	60 TAGUATINGA	4
5 PARAÍSO DO TOCANTINS	49	61 ALIANÇA DO TOCANTINS	3
6 COLINAS DO TOCANTINS	46	62 ARAGOMINAS	3
7 ARAGUATINS	30	63 ARAPOEMA	3
8 GUARÁI	24	64 BERNARDO SAYÃO	3
9 TOCANTINÓPOLIS	22	65 CASEARA	3
10 NOVA OLINDA	18	66 CONCEIÇÃO DO TOCANTINS	3
11 FORMOSO DO ARAGUAIA	17	67 DUERÉ	3
12 MIRANORTE	16	68 FÁTIMA	3
13 XAMBIOÁ	15	69 TABOÇÃO	3
14 ANANAS	12	70 JAÚ DO TOCANTINS	3
15 PEDRO AFONSO	12	71 SAMPAIO	3
16 MIRACEMA DO TOCANTINS	11	72 SANTA TEREZINHA DO TOCANTINS	3
17 ALVORADA	10	73 SÃO BENTO DO TOCANTINS	3
18 AUGUSTINÓPOLIS	10	74 ALMAS	2
19 AGUIARNÓPOLIS	9	75 APARECIDA DO RIO NEGRO	2
20 ARAGUAÇU	9	76 CAMPOS LINDOS	2
21 ARAGUANÁ	9	77 CHAPADA DE AREIA	2
22 DIANÓPOLIS	9	78 CRISTALÂNDIA	2
23 ESPERANTINA	9	79 GOIANORTE	2
24 COLMÉIA	8	80 ITAGUATINS	2
25 SÃO MIGUEL DO TOCANTINS	8	81 LIZARDA	2
26 FIGUEIRÓPOLIS	7	82 LUZINÓPOLIS	2
27 ITACAJÁ	7	83 NATIVIDADE	2
28 LAGOA DA CONFUSÃO	7	84 PARANÁ	2
29 PALMEIRÓPOLIS	7	85 PONTE ALTA DO BOM JESUS	2
30 SILVANÓPOLIS	7	86 PRAIA NORTE	2
31 PAU D'ARCO	6	87 PRESIDENTE KENNEDY	2
32 PEIXE	6	88 SANTA ROSA DO TOCANTINS	2
33 WANDERLÂNDIA	6	89 SANTA TEREZA DO TOCANTINS	2
34 BARRA DO OURO	5	90 TUPIRAMA	2
35 COUTO MAGALHÃES	5	91 ÂNGICO	1
36 DARCIÓPOLIS	5	92 ARAGUACEMA	1
37 DOIS IRMÃOS DO TOCANTINS	5	93 BANDEIRANTES DO TOCANTINS	1
38 GOIATINS	5	94 BRASILÂNDIA DO TOCANTINS	1
39 MARIANÓPOLIS DO TOCANTINS	5	95 CARMOLÂNDIA	1
40 NAZARÉ	5	96 CHAPADA DA NATIVIDADE	1
41 PALMEIRANTE	5	97 IPUEIRAS	1
42 PALMEIRAS DO TOCANTINS	5	98 JUARINA	1
43 PEQUIZEIRO	5	99 LAJEADO	1
44 SÍTIO NOVO DO TOCANTINS	5	100 MAURILÂNDIA DO TOCANTINS	1
45 TOCANTÍNIA	5	101 MONTE DO CARMO	1
46 ABREULÂNDIA	4	102 MONTE SANTO DO TOCANTINS	1
47 AXIXÁ DO TOCANTINS	4	103 NOVO ALEGRE	1
48 BABAÇULÂNDIA	4	104 OLIVEIRA DE FÁTIMA	1
49 BARROLÂNDIA	4	105 PIRAQUÊ	1
50 BREJINHO DE NAZARÉ	4	106 PIUM	1
51 CARIRI DO TOCANTINS	4	107 RECURSOLÂNDIA	1
52 CENTENÁRIO	4	108 RIACHINHO	1
53 COMBINADO	4	109 RIO DOS BOIS	1
54 FILADÉLFIA	4	110 RIO SONO	1
55 LAGOA DO TOCANTINS	4	111 SANTA RITA DO TOCANTINS	1
56 NOVA ROSALÂNDIA	4	112 SÃO SEBASTIÃO DO TOCANTINS	1
		113 TALISMÃ	1
		TOTAL	1.164

Fonte: Centro de Informações Estratégicas da Vigilância em Saúde – CIEVS/STO

DETALHES DOS NOVOS ÓBITOS

- Mulher de 58 anos, residente de Tocantinópolis. Comorbidades: insuficiência renal crônica, hipertensão e diabetes. Óbito dia 23/11/20 no Hospital Regional de Araguaína.
- Mulher de 67 anos, residente de Aparecida do Rio Negro. Comorbidades: doença cardiovascular crônica, obesidade, doença hematológica crônica, doença reumatológica crônica. Óbito dia 24/11/20 no Hospital Palmas Medical

O DETALHAMENTO DOS CASOS ACUMULADOS PODEM SER ACESSADOS NO SITE DA SECRETARIA DA SAÚDE
integra.saude.to.gov.br/covid19

OBSERVAÇÕES:

O Estado possui uma plataforma onde todos podem acompanhar os números da Covid-19 no Tocantins: <http://coronavirus.to.gov.br>

A Secretaria de Estado da Saúde (SES) esclarece que o banco de dados do Estado é dinâmico, em virtude do fechamento das investigações epidemiológicas, que alteram principalmente locais de residência dos casos positivos, trazendo modificações diárias no acumulado dos municípios e no total geral do Estado.

Os dados consolidados neste boletim são referentes às notificações recebidas no último dia, que podem abordar resultados diagnosticados em dias anteriores e notificados posteriormente ao Cievs Estadual. Para manter a credibilidade dos dados contabilizados, os gráficos apresentam a distribuição de novos casos de acordo com a data do diagnóstico e não sua notificação, por parte dos municípios. Em cada edição, o boletim apresenta a distribuição dos novos casos também por este critério.

Todas as informações que constam no boletim são provenientes dos sistemas oficiais do Ministério da Saúde alimentados pelos municípios:

Sistema Gerenciador de Ambiente Laboratorial (GAL) é o sistema utilizado pelos municípios para cadastro das mostras que serão encaminhadas ao Lacen para realização dos exames.

E-SUS-VE é a ferramenta de registro de notificação de casos suspeitos da Covid-19.

SIVEP-Gripe, é o Sistema de Informação da Vigilância Epidemiológica da Gripe, utilizado para notificação dos casos de Síndrome Respiratória Aguda Grave (SRAG) em unidades hospitalares e unidades de Pronto Atendimento (UPA).

SIM é o sistema de Informação sobre mortalidade, desenvolvido pelo Ministério da Saúde para unificação dos dados sobre óbitos no país.

Considerando o aumento recente de casos positivos que tem demandado tempo excessivo para confirmação de residências junto aos municípios, o Estado prevê o preenchimento correto de informações nas plataformas que serão utilizadas para consolidação dos boletins diários e a atualização da residência nos cartões SUS utilizado nos cadastros dos sistemas.

O Estado não irá confirmar residências junto aos municípios, estes devem ficar atentos aos dados informados nos Boletins Epidemiológicos diários, nos sistemas de notificação e cadastros de exames no Lacen.

Qualquer divergência deverá ser informada ao Cievs/COE do Estado que fará as correções nos próximos boletins.

Os dados contidos no boletim são consolidados com resultados de exames realizados no Lacen e notificações recebidas dos municípios até as 23:59h do último dia.