

CASOS CONFIRMADOS

82.295

CASOS RECUPERADOS

74.421

CASOS ATIVOS
(EM ISOLAMENTO DOMICILIAR OU HOSPITALAR)

6.704

ÓBITOS

1.170

CASOS NOTIFICADOS
260.548

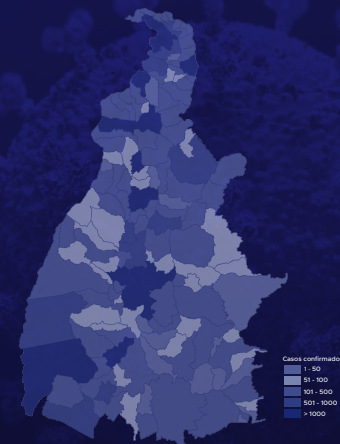
NOTIFICAÇÕES PARA COVID-19

HOSPITALIZAÇÃO COVID

115

LEITOS PÚBLICOS **82**
CLÍNICOS **43**
UTI COVID **39**

LEITOS PRIVADOS **33**
CLÍNICOS **18**
UTI COVID **15**



262º BOLETIM EPIDEMIOLÓGICO DE NOTIFICAÇÕES DA COVID-19 NO TOCANTINS

A Secretaria de Estado da Saúde (SES) informa que nesta quarta-feira, 2 de dezembro, foram contabilizados 333 novos casos confirmados para Covid-19. Deste total, 59 foram registrados nas últimas 24 horas e o restante por exames coletados em dias anteriores e que tiveram seus resultados liberados na data de ontem.

Desta forma, hoje o Tocantins registra um total de 260.548 pessoas notificadas com a Covid-19 e acumula 82.295 casos confirmados da doença. Destes, 74.421 pacientes estão recuperados e 6.704 estão ainda ativos (em isolamento domiciliar ou hospitalar), além de 1.170 óbitos.

TABELA 1. Distribuição dos novos casos confirmados para COVID-19, segundo município de residência, TOCANTINS.

MUNICÍPIO	TOTAL	MUNICÍPIO	TOTAL
1 COLINAS DO TOCANTINS	79	28 PONTE ALTA DO BOM JESUS	2
2 PALMAS	34	29 PORTO ALEGRE DO TOCANTINS	2
3 ARAGUAÍNA	29	30 ALMAS	1
4 PARAÍSO DO TOCANTINS	19	31 ALVORADA	1
5 GUARÁI	17	32 ARAGUAÇU	1
6 PORTO NACIONAL	17	33 BARROLÂNDIA	1
7 ÂNGICO	15	34 BRASILÂNDIA DO TOCANTINS	1
8 TOCANTINÓPOLIS	12	35 CARIRI DO TOCANTINS	1
9 GURUPI	10	36 CHAPADA DA NATIVIDADE	1
10 MAURILÂNDIA DO TOCANTINS	9	37 DIANÓPOLIS	1
11 MIRACEMA DO TOCANTINS	9	38 FILADÉLFIA	1
12 NOVO ACORDO	7	39 GOIATINS	1
13 TAGUATINGA	7	40 ITAPIRATINS	1
14 SILVANÓPOLIS	6	41 MIRANORTE	1
15 AXIXÁ DO TOCANTINS	4	42 MURICILÂNDIA	1
16 ITACAJÁ	4	43 NATIVIDADE	1
17 ITAPORÃ DO TOCANTINS	4	44 NOVA OLINDA	1
18 APARECIDA DO RIO NEGRO	3	45 NOVO ALEGRE	1
19 ARAGUATINS	3	46 PALMEIRANTE	1
20 PONTE ALTA DO TOCANTINS	3	47 PEDRO AFONSO	1
21 ARAGOMINAS	2	48 PRESIDENTE KENNEDY	1
22 AUGUSTINÓPOLIS	2	49 SANTA FÉ DO ARAGUAIA	1
23 BURITI DO TOCANTINS	2	50 SÃO BENTO DO TOCANTINS	1
24 CRISTALÂNDIA	2	51 SÃO MIGUEL DO TOCANTINS	1
25 CRIXAS DO TOCANTINS	2	52 TOCANTÍNIA	1
26 FORMOSO DO ARAGUAIA	2	53 XAMBIOÁ	1
27 PALMEIRÓPOLIS	2	TOTAL	333

Fonte: Centro de Informações Estratégicas da Vigilância em Saúde – CIEVS/TO

NOTIFICAÇÕES PARA COVID-19

GRÁFICO 1. GRÁFICO 1. Distribuição dos novos casos confirmados da COVID-19, segundo sexo, TOCANTINS.

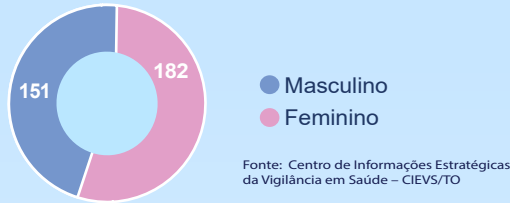


GRÁFICO 2. Distribuição dos novos casos confirmados da COVID-19, segundo Faixa Etária, TOCANTINS.

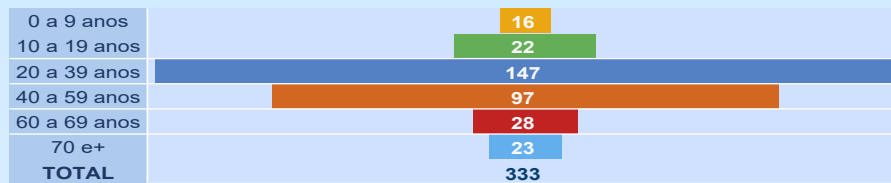


GRÁFICO 3. Perfil dos exames confirmados segundo tipo do teste, TOCANTINS.

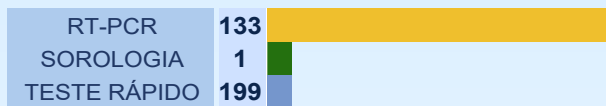


IMAGEM 1. Distribuição dos casos confirmados por Coronavírus segundo o município de residência.



NOTIFICAÇÕES PARA COVID-19

TABELA 2. Distribuição dos casos confirmados acumulados da COVID-19, segundo município de residência, TOCANTINS.

MUNICÍPIO	TOTAL
1 PALMAS	19.224
2 ARAGUAÍNA	16.670
3 COLINAS DO TOCANTINS	4.528
4 GURUPI	4.437
5 PORTO NACIONAL	2.905
6 PARAÍSO DO TOCANTINS	2.670
7 GUARÁI	1.487
8 FORMOSO DO ARAGUAIA	1.312
9 ARAGUATINS	1.056
10 TOCANTINÓPOLIS	1.023
11 XAMBIOÁ	1.009
12 MIRACEMA DO TOCANTINS	808
13 PEDRO AFONSO	780
14 AUGUSTINÓPOLIS	730
15 MIRANORTE	705
16 LAGOA DA CONFUSÃO	680
17 GOIATINS	626
18 ALVORADA	553
19 ARAGUAÇU	547
20 SÃO BENTO DO TOCANTINS	541
21 AXIXÁ DO TOCANTINS	532
22 ANANÁS	521
23 ITACAJÁ	497
24 NOVA OLINDA	463
25 AGUIARNÓPOLIS	446
26 DIANÓPOLIS	440
27 DARCIÓPOLIS	434
28 BABACULÂNDIA	422
29 TOCANTÍNIA	422
30 WANDERLÂNDIA	412
31 PALMEIRANTE	382
32 NATIVIDADE	378
33 PALMEIRAS DO TOCANTINS	366
34 SAMPAIO	351
35 ESPERANTINA	343
36 SÃO MIGUEL DO TOCANTINS	339
37 FIGUEIRÓPOLIS	331
38 SANTA FÉ DO ARAGUAIA	303
39 FILADÉLFIA	302
40 CAMPOS LINDOS	292

Fonte: Centro de Informações Estratégicas da Vigilância em Saúde – CIEVS/TO

MUNICÍPIO	TOTAL
41 BURITI DO TOCANTINS	287
42 PEIXE	287
43 DIVINÓPOLIS DO TOCANTINS	286
44 COLMÉIA	283
45 SILVANÓPOLIS	281
46 SÍTIO NOVO DO TOCANTINS	278
47 SÃO SEBASTIAO DO TOCANTINS	277
48 CARRASCO BONITO	263
49 PALMEIRÓPOLIS	254
50 PONTE ALTA DO TOCANTINS	240
51 ARAGOMINAS	239
52 BARROLÂNDIA	233
53 COMBINADO	226
54 NAZARE	221
55 PIUM	220
56 FATIMA	216
57 CARIRI DO TOCANTINS	213
58 PEQUIZEIRO	193
59 ALIANÇA DO TOCANTINS	189
60 RIO SONO	189
61 ITAPIRATINS	186
62 PRAIA NORTE	181
63 ARAGUANA	175
64 TABOCAO	170
65 ITAGUATINS	166
66 PAU D'ARCO	162
67 TAGUATINGA	158
68 PARANA	157
69 ARRAIAS	156
70 RIACHINHO	154
71 SANTA TEREZA DO TOCANTINS	148
72 NOVA ROSALÂNDIA	146
73 SANDOLÂNDIA	146
74 ARAPOEMA	140
75 RIO DOS BOIS	138
76 LUZINÓPOLIS	137
77 CASEARA	127
78 MONTE DO CARMO	124
79 COUTO MAGALHAES	123
80 ITAPORA DO TOCANTINS	118

MUNICÍPIO	TOTAL
81 DUERE	116
82 CENTENARIO	114
83 MURICILÂNDIA	114
84 GOIANORTE	111
85 PUGMIL	107
86 MAURILÂNDIA DO TOCANTINS	106
87 TUPIRAMA	106
88 TALISMA	105
89 ALMAS	103
90 CRISTALÂNDIA	102
91 RECURSOLÂNDIA	102
92 BOM JESUS DO TOCANTINS	101
93 MARIANÓPOLIS DO TOCANTINS	98
94 ANGICO	95
95 SANTA TEREZINHA DO TOCANTINS	95
96 ABREULÂNDIA	94
97 BREJINHO DE NAZARE	93
98 PRESIDENTE KENNEDY	92
99 BANDEIRANTES DO TOCANTINS	91
100 CARMOLÂNDIA	89
101 NOVO ACORDO	89
102 APARECIDA DO RIO NEGRO	88
103 DOIS IRMÃOS DO TOCANTINS	87
104 LIZARDA	85
105 JAU DO TOCANTINS	81
106 BARRA DO OURO	79
107 BERNARDO SAYAO	79
108 CHAPADA DE AREIA	78
109 LAGOA DO TOCANTINS	69
110 SAO FELIX DO TOCANTINS	69
111 SUCUPIRA	68

MUNICÍPIO	TOTAL
112 OLIVEIRA DE FATIMA	65
113 CHAPADA DA NATIVIDADE	64
114 CRIXAS DO TOCANTINS	64
115 SANTA RITA DO TOCANTINS	64
116 LAJEADO	62
117 NOVO JARDIM	59
118 AURORA DO TOCANTINS	58
119 MONTE SANTO DO TOCANTINS	57
120 ARAGUACEMA	56
121 BRASILÂNDIA DO TOCANTINS	55
122 PINDORAMA DO TOCANTINS	53
123 RIO DA CONCEICAO	53
124 PIRAQUE	49
125 SANTA ROSA DO TOCANTINS	49
126 JUARINA	48
127 PONTE ALTA DO BOM JESUS	48
128 CACHOEIRINHA	39
129 LAVANDEIRA	37
130 SAO VALERIO	36
131 CONCEICAO DO TOCANTINS	34
132 SAO SALVADOR DO TOCANTINS	33
133 IPUEIRAS	32
134 SANTA MARIA DO TOCANTINS	31
135 TAIPAS DO TOCANTINS	30
136 MATEIROS	24
137 TUPIRATINS	18
138 NOVO ALEGRE	9
139 PORTO ALEGRE DO TOCANTINS	8
TOTAL	82.295

NOTIFICAÇÕES PARA COVID-19

TABELA 3. Distribuição dos óbitos confirmados acumulados da COVID-19, segundo município de residência, TOCANTINS.

MUNICÍPIO	TOTAL	MUNICÍPIO	TOTAL
1 ARAGUAÍNA	234	59 SANTA FÉ DO ARAGUAIA	4
2 PALMAS	198	60 SÃO BENTO DO TOCANTINS	4
3 GURUPI	59	61 TAGUATINGA	4
4 PORTO NACIONAL	53	62 ALIANÇA DO TOCANTINS	3
5 PARAÍSO DO TOCANTINS	49	63 ARAGOMINAS	3
6 COLINAS DO TOCANTINS	46	64 ARAPOEMA	3
7 ARAGUATINS	30	65 BERNARDO SAYÃO	3
8 GUARÁI	24	66 CASEARA	3
9 TOCANTINÓPOLIS	22	67 CONCEIÇÃO DO TOCANTINS	3
10 NOVA OLINDA	18	68 DUERÉ	3
11 FORMOSO DO ARAGUAIA	17	69 FÁTIMA	3
12 MIRANORTE	16	70 TABOCÃO	3
13 XAMBIOÁ	15	71 JAÚ DO TOCANTINS	3
14 ANANAS	12	72 SAMPAIO	3
15 PEDRO AFONSO	12	73 SANTA TEREZINHA DO TOCANTINS	3
16 MIRACEMA DO TOCANTINS	11	74 ALMAS	2
17 ALVORADA	10	75 APARECIDA DO RIO NEGRO	2
18 AUGUSTINÓPOLIS	10	76 CAMPOS LINDOS	2
19 AGUIARNÓPOLIS	9	77 CHAPADA DE AREIA	2
20 ARAGUAÇU	9	78 CRISTALÂNDIA	2
21 ARAGUANÃ	9	79 GOIANORTE	2
22 DIANÓPOLIS	9	80 ITAGUATINS	2
23 ESPERANTINA	9	81 LIZARDA	2
24 COLMÉIA	8	82 LUZINÓPOLIS	2
25 SÃO MIGUEL DO TOCANTINS	8	83 NATIVIDADE	2
26 FIGUEIRÓPOLIS	7	84 PARANÁ	2
27 ITACAJÁ	7	85 PONTE ALTA DO BOM JESUS	2
28 LAGOA DA CONFUSÃO	7	86 PRAIA NORTE	2
29 PALMEIRÓPOLIS	7	87 PRESIDENTE KENNEDY	2
30 SILVANÓPOLIS	7	88 SANTA ROSA DO TOCANTINS	2
31 PAU D'ARCO	6	89 SANTA TEREZA DO TOCANTINS	2
32 PEIXE	6	90 TUPIRAMA	2
33 WANDERLÂNDIA	6	91 ANGICO	1
34 AXIXÁ DO TOCANTINS	5	92 ARAGUACEMA	1
35 BARRA DO OURO	5	93 BANDEIRANTES DO TOCANTINS	1
36 COUTO MAGALHÃES	5	94 BRASILÂNDIA DO TOCANTINS	1
37 DARCINÓPOLIS	5	95 CARMOLÂNDIA	1
38 DOIS IRMÃOS DO TOCANTINS	5	96 CARRASCO BONITO	1
39 GOIATINS	5	97 CHAPADA DA NATIVIDADE	1
40 MARIANÓPOLIS DO TOCANTINS	5	98 IPUEIRAS	1
41 NAZARÉ	5	99 JUARINA	1
42 PALMEIRANTE	5	100 LAJEADO	1
43 PALMEIRAS DO TOCANTINS	5	101 MAURILÂNDIA DO TOCANTINS	1
44 PEQUIZEIRO	5	102 MONTE DO CARMO	1
45 SÍTIO NOVO DO TOCANTINS	5	103 MONTE SANTO DO TOCANTINS	1
46 TOCANTÍNIA	5	104 NOVO ALEGRE	1
47 ABREULÂNDIA	4	105 OLIVEIRA DE FÁTIMA	1
48 BABACULÂNDIA	4	106 PIRAQUÊ	1
49 BARROLÂNDIA	4	107 PIUM	1
50 BREJINHO DE NAZARÉ	4	108 PORTO ALEGRE DO TOCANTINS	1
51 CARIRI DO TOCANTINS	4	109 RECURSOLÂNDIA	1
52 CENTENÁRIO	4	110 RIACHINHO	1
53 COMBINADO	4	111 RIO DOS BOIS	1
54 FILADÉLFIA	4	112 RIO SONO	1
55 LAGOA DO TOCANTINS	4	113 SANTA RITA DO TOCANTINS	1
56 NOVA ROSALÂNDIA	4	114 SÃO SEBASTIÃO DO TOCANTINS	1
57 PONTE ALTA DO TOCANTINS	4	115 TALISMÃ	1
58 SANDOLÂNDIA	4	TOTAL	1.170

Fonte: Centro de Informações Estratégicas da Vigilância em Saúde - CIEVS/TO

DETALHES DOS NOVOS ÓBITOS

- Mulher de 77 anos, residente de Axixá do Tocantins. Comorbidades: não relatado. Óbito dia 19/07/20 no Hospital INCOR Santa Mônica - Imperatriz/MA.
- Mulher de 33 anos, residente de São Bento. Comorbidades: hipertensão. Óbito dia 24/11/20 no Hospital Regional de Augustinópolis.
- Mulher de 86 anos, residente em Porto Alegre do Tocantins. Comorbidades: hipertensão. Óbito dia 26/11/20 no Hospital Estadual de Combate a Covid-19.

O DETALHAMENTO DOS CASOS ACUMULADOS PODEM SER ACESSADOS NO SITE DA SECRETARIA DA SAÚDE
integra.saude.to.gov.br/covid19

OBSERVAÇÕES:

O Estado possui uma plataforma onde todos podem acompanhar os números da Covid-19 no Tocantins: <http://coronavirus.to.gov.br>

A Secretaria de Estado da Saúde (SES) esclarece que o banco de dados do Estado é dinâmico, em virtude do fechamento das investigações epidemiológicas, que alteram principalmente locais de residência dos casos positivos, trazendo modificações diárias no acumulado dos municípios e no total geral do Estado.

Os dados consolidados neste boletim são referentes às notificações recebidas no último dia, que podem abordar resultados diagnosticados em dias anteriores e notificados posteriormente ao Cievs Estadual. Para manter a credibilidade dos dados contabilizados, os gráficos apresentam a distribuição de novos casos de acordo com a data do diagnóstico e não sua notificação, por parte dos municípios. Em cada edição, o boletim apresenta a distribuição dos novos casos também por este critério.

Todas as informações que constam no boletim são provenientes dos sistemas oficiais do Ministério da Saúde alimentados pelos municípios:

Sistema Gerenciador de Ambiente Laboratorial (GAL) é o sistema utilizado pelos municípios para cadastro das mostras que serão encaminhadas ao Lacen para realização dos exames.

E-SUS-VE é a ferramenta de registro de notificação de casos suspeitos da Covid-19.

SIVEP-Gripe, é o Sistema de Informação da Vigilância Epidemiológica da Gripe, utilizado para notificação dos casos de Síndrome Respiratória Aguda Grave (SRAG) em unidades hospitalares e unidades de Pronto Atendimento (UPA).

SIM é o sistema de Informação sobre mortalidade, desenvolvido pelo Ministério da Saúde para unificação dos dados sobre óbitos no país.

Considerando o aumento recente de casos positivos que tem demandado tempo excessivo para confirmação de residências junto aos municípios, o Estado prevê o preenchimento correto de informações nas plataformas que serão utilizadas para consolidação dos boletins diários e a atualização da residência nos cartões SUS utilizado nos cadastros dos sistemas.

O Estado não irá confirmar residências junto aos municípios, estes devem ficar atentos aos dados informados nos Boletins Epidemiológicos diários, nos sistemas de notificação e cadastros de exames no Lacen.

Qualquer divergência deverá ser informada ao Cievs/COE do Estado que fará as correções nos próximos boletins.

Os dados contidos no boletim são consolidados com resultados de exames realizados no Lacen e notificações recebidas dos municípios até as 23:59h do último dia.