

CASOS CONFIRMADOS

**83.300**

CASOS RECUPERADOS

**74.957**

CASOS ATIVOS  
(EM ISOLAMENTO DOMICILIAR OU HOSPITALAR)

**7.164**

ÓBITOS

**1.179**

CASOS NOTIFICADOS  
**264.441**

NOTIFICAÇÕES PARA COVID-19

HOSPITALIZAÇÃO COVID

**128**

LEITOS PÚBLICOS **93**

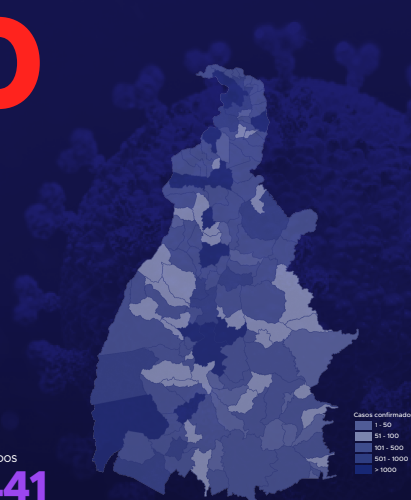
CLÍNICOS **40**

UTI COVID **53**

LEITOS PRIVADOS **35**

CLÍNICOS **24**

UTI COVID **11**



**265º BOLETIM EPIDEMIOLÓGICO DE NOTIFICAÇÕES DA COVID-19 NO TOCANTINS**

A Secretaria de Estado da Saúde (SES) informa que neste sábado, 5 de dezembro, foram contabilizados 318 novos casos confirmados para Covid-19. Deste total, 120 foram registrados nas últimas 24 horas e o restante por exames coletados em dias anteriores e que tiveram seus resultados liberados na data de ontem.

Desta forma, hoje o Tocantins registra um total de 264.441 pessoas notificadas com a Covid-19 e acumula 83.300 casos confirmados da doença. Destes, 74.957 pacientes estão recuperados e 7.164 estão ainda ativos (em isolamento domiciliar ou hospitalar), além de 1.179 óbitos.

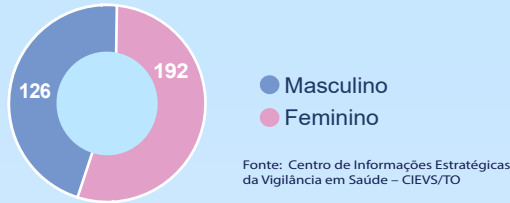
**TABELA 1.** Distribuição dos novos casos confirmados para COVID-19, segundo município de residência, TOCANTINS.

MUNICÍPIO	TOTAL	MUNICÍPIO	TOTAL
1 PALMAS	78	28 LAJEADO	2
2 ARAGUAÍNA	47	29 SANTA TEREZINHA DO TOCANTINS	2
3 GURUPI	23	30 TUPIRAMA	2
4 SÃO BENTO DO TOCANTINS	15	31 AGUIARNÓPOLIS	1
5 ANANÁS	14	32 ALIANÇA DO TOCANTINS	1
6 PORTO NACIONAL	14	33 ARAGUAÇU	1
7 CRISTALÂNDIA	12	34 AUGUSTINÓPOLIS	1
8 ARAGOMINAS	9	35 BREJINHO DE NAZARÉ	1
9 BERNARDO SAYÃO	8	36 CARRASCO BONITO	1
10 FORMOSO DO ARAGUAIA	8	37 CHAPADA DE AREIA	1
11 WANDERLÂNDIA	8	38 COLMÉIA	1
12 TOCANTINÓPOLIS	6	39 ESPERANTINA	1
13 PARAISO DO TOCANTINS	5	40 FÁTIMA	1
14 CARIRI DO TOCANTINS	4	41 ITAPORÁ DO TOCANTINS	1
15 GUARÁI	4	42 LAGOA DA CONFUSÃO	1
16 PEDRO AFONSO	4	43 LUZINÓPOLIS	1
17 SILVANÓPOLIS	4	44 MATEIROS	1
18 TAGUATINGA	4	45 NATIVIDADE	1
19 ALVORADA	3	46 NAZARÉ	1
20 COLINAS DO TOCANTINS	3	47 PEQUIZEIRO	1
21 DIANÓPOLIS	3	48 PINDORAMA DO TOCANTINS	1
22 MIRANORTE	3	49 RIO DOS BOIS	1
23 PALMEIRÓPOLIS	3	50 SANTA FÉ DO ARAGUAIA	1
24 PONTE ALTA DO TOCANTINS	3	51 XAMBIOÁ	1
25 ALMAS	2	<b>TOTAL</b>	<b>318</b>
26 COUTO MAGALHÃES	2		
27 DIVINÓPOLIS DO TOCANTINS	2		

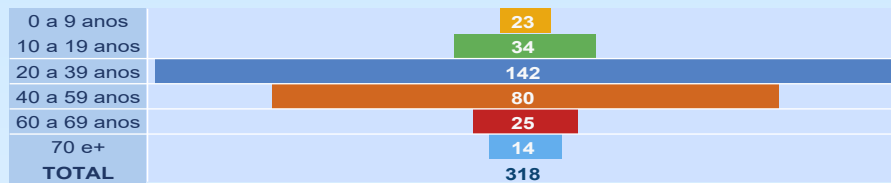
Fonte: Centro de Informações Estratégicas da Vigilância em Saúde – CIEVS/TO

## NOTIFICAÇÕES PARA COVID-19

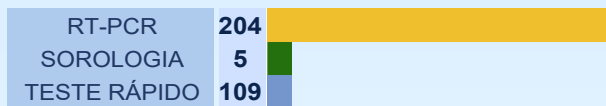
**GRÁFICO 1. GRÁFICO 1.** Distribuição dos novos casos confirmados da COVID-19, segundo sexo, TOCANTINS.



**GRÁFICO 2.** Distribuição dos novos casos confirmados da COVID-19, segundo Faixa Etária, TOCANTINS.



**GRÁFICO 3.** Perfil dos exames confirmados segundo tipo do teste, TOCANTINS.



**IMAGEM 1.** Distribuição dos casos confirmados por Coronavírus segundo o município de residência.



## NOTIFICAÇÕES PARA COVID-19

**TABELA 2. Distribuição dos casos confirmados acumulados da COVID-19, segundo município de residência, TOCANTINS.**

MUNICÍPIO	TOTAL
1 PALMAS	19456
2 ARAGUAÍNA	16784
3 COLINAS DO TOCANTINS	4663
4 GURUPI	4507
5 PORTO NACIONAL	2942
6 PARAISO DO TOCANTINS	2679
7 GUARÁI	1505
8 FORMOSO DO ARAGUAIA	1321
9 ARAGUATINS	1065
10 TOCANTINÓPOLIS	1036
11 XAMBIOÁ	1016
12 MIRACEMA DO TOCANTINS	824
13 PEDRO AFONSO	788
14 AUGUSTINÓPOLIS	739
15 MIRANORTE	712
16 LAGOA DA CONFUSÃO	691
17 GOIATINS	626
18 ALVORADA	557
19 SÃO BENTO DO TOCANTINS	557
20 ANANÁS	548
21 ARAGUAÇU	548
22 AXIXÁ DO TOCANTINS	533
23 ITACAJÁ	498
24 NOVA OLINDA	465
25 AGUIARNÓPOLIS	448
26 DIANÓPOLIS	448
27 DARCIÓPOLIS	436
28 BABAÇULÂNDIA	422
29 TOCANTÍNIA	422
30 WANDERLÂNDIA	422
31 PALMEIRANTE	382
32 NATIVIDADE	381
33 PALMEIRAS DO TOCANTINS	365
34 SAMPAIO	352
35 ESPERANTINA	344
36 SÃO MIGUEL DO TOCANTINS	340
37 FIGUEIRÓPOLIS	332
38 FILADÉLFIA	318
39 SANTA FÉ DO ARAGUAIA	305
40 CAMPOS LINDOS	292

Fonte: Centro de Informações Estratégicas da Vigilância em Saúde – CIEVS/TO

MUNICÍPIO	TOTAL
41 PEIXE	289
42 SILVANÓPOLIS	289
43 BURITI DO TOCANTINS	288
44 COLMÉIA	288
45 DIVINÓPOLIS DO TOCANTINS	288
46 SÃO SEBASTIÃO DO TOCANTINS	278
47 SÍTIO NOVO DO TOCANTINS	278
48 CARRASCO BONITO	263
49 PONTE ALTA DO TOCANTINS	263
50 ARAGOMINAS	257
51 PALMEIRÓPOLIS	257
52 BARROLÂNDIA	233
53 NAZARÉ	227
54 COMBINADO	226
55 PIUM	222
56 CARIRI DO TOCANTINS	217
57 FÁTIMA	217
58 RIO SONO	195
59 PEQUIZEIRO	194
60 ALIANÇA DO TOCANTINS	192
61 ITAPIRATINS	186
62 PRAIA NORTE	181
63 ARAGUANÁ	177
64 TABOCÃO	170
65 ITAGUATINS	169
66 TAGUATINGA	168
67 PAU D'ARCO	164
68 ARRAIAS	159
69 PARANÁ	157
70 RIACHINHO	154
71 SANTA TEREZA DO TOCANTINS	148
72 NOVA ROSALÂNDIA	146
73 SANDOLÂNDIA	146
74 ARAPOEMA	141
75 RIO DOS BOIS	141
76 LUZINÓPOLIS	140
77 CASEARA	127
78 COUTO MAGALHÃES	125
79 ITAPORÁ DO TOCANTINS	124
80 MONTE DO CARMO	124

MUNICÍPIO	TOTAL
81 MURICILÂNDIA	120
82 CENTENÁRIO	116
83 CRISTALÂNDIA	116
84 DUERÉ	116
85 GOIANORTE	111
86 TUPIRAMA	110
87 PUGMIL	107
88 ALMAS	106
89 MAURILÂNDIA DO TOCANTINS	106
90 TALISMÃ	105
91 RECURSOLÂNDIA	102
92 BOM JESUS DO TOCANTINS	101
93 SANTA TEREZINHA DO TOCANTINS	101
94 MARIANÓPOLIS DO TOCANTINS	98
95 BREJINHO DE NAZARÉ	97
96 ANGICO	96
97 DOIS IRMÃOS DO TOCANTINS	96
98 ABREULÂNDIA	94
99 NOVO ACORDO	94
100 PRESIDENTE KENNEDY	92
101 BANDEIRANTES DO TOCANTINS	91
102 CARMOLÂNDIA	91
103 BERNARDO SAYÃO	90
104 APARECIDA DO RIO NEGRO	88
105 LIZARDA	85
106 JAÚ DO TOCANTINS	81
107 BARRA DO OURO	79
108 CHAPADA DE AREIA	79
109 LAGOA DO TOCANTINS	69
110 SÃO FÉLIX DO TOCANTINS	69
111 SUCUPIRA	68

MUNICÍPIO	TOTAL
112 LAJEADO	65
113 OLIVEIRA DE FÁTIMA	65
114 CHAPADA DA NATIVIDADE	64
115 CRIXÁS DO TOCANTINS	64
116 SANTA RITA DO TOCANTINS	64
117 NOVO JARDIM	62
118 AURORA DO TOCANTINS	58
119 MONTE SANTO DO TOCANTINS	57
120 ARAGUACEMA	56
121 BRASILÂNDIA DO TOCANTINS	55
122 PINDORAMA DO TOCANTINS	55
123 RIO DA CONCEIÇÃO	53
124 PONTE ALTA DO BOM JESUS	50
125 JUARINA	49
126 PIRAQUÊ	49
127 SANTA ROSA DO TOCANTINS	49
128 CACHOEIRINHA	40
129 LAVANDEIRA	37
130 SÃO VALÉRIO	36
131 CONCEIÇÃO DO TOCANTINS	34
132 IPUEIRAS	33
133 SÃO SALVADOR DO TOCANTINS	33
134 SANTA MARIA DO TOCANTINS	31
135 TAIPAS DO TOCANTINS	30
136 MATEIROS	25
137 TUPIRATINS	18
138 NOVO ALEGRE	9
139 PORTO ALEGRE DO TOCANTINS	8
<b>TOTAL</b>	<b>83.300</b>

## NOTIFICAÇÕES PARA COVID-19

**TABELA 3. Distribuição dos óbitos confirmados acumulados da COVID-19, segundo município de residência, TOCANTINS.**

MUNICÍPIO	TOTAL	MUNICÍPIO	TOTAL
1 ARAGUAÍNA	236	59 SANTA FÉ DO ARAGUAIA	4
2 PALMAS	200	60 SÃO BENTO DO TOCANTINS	4
3 GURUPI	59	61 TAGUATINGA	4
4 PORTO NACIONAL	54	62 ALIANÇA DO TOCANTINS	3
5 PARAISO DO TOCANTINS	49	63 ARAGOMINAS	3
6 COLINAS DO TOCANTINS	46	64 ARAPOEMA	3
7 ARAGUATINS	30	65 BERNARDO SAYÃO	3
8 GUARÁI	24	66 CASEARA	3
9 TOCANTINÓPOLIS	22	67 CONCEIÇÃO DO TOCANTINS	3
10 FORMOSO DO ARAGUAIA	18	68 DUERÉ	3
11 NOVA OLINDA	18	69 FÁTIMA	3
12 MIRANORTE	16	70 TABOCÃO	3
13 XAMBIOÁ	15	71 JAÚ DO TOCANTINS	3
14 ANANÁS	12	72 SAMPAIO	3
15 PEDRO AFONSO	12	73 SANTA TEREZINHA DO TOCANTINS	3
16 MIRACEMA DO TOCANTINS	11	74 ALMAS	2
17 ALVORADA	10	75 APARECIDA DO RIO NEGRO	2
18 AUGUSTINÓPOLIS	10	76 CAMPOS LINDOS	2
19 AGUIARNÓPOLIS	9	77 CARRASCO BONITO	2
20 ARAGUAÇU	9	78 CHAPADA DE AREIA	2
21 ARAGUANÃ	9	79 CRISTALÂNDIA	2
22 DIANÓPOLIS	9	80 GOIANORTE	2
23 ESPERANTINA	9	81 ITAGUATINS	2
24 SÃO MIGUEL DO TOCANTINS	9	82 LIZARDA	2
25 COLMÉIA	8	83 LUZINÓPOLIS	2
26 FIGUEIRÓPOLIS	7	84 NATIVIDADE	2
27 ITACAJÁ	7	85 PARANÃ	2
28 LAGOA DA CONFUSÃO	7	86 PONTE ALTA DO BOM JESUS	2
29 PALMEIRÓPOLIS	7	87 PRAIA NORTE	2
30 SILVANÓPOLIS	7	88 PRESIDENTE KENNEDY	2
31 PAU D'ARCO	6	89 SANTA ROSA DO TOCANTINS	2
32 PEIXE	6	90 SANTA TEREZA DO TOCANTINS	2
33 WANDERLÂNDIA	6	91 TUPIRAMA	2
34 AXIXÁ DO TOCANTINS	5	92 ANGICO	1
35 BARRA DO OURO	5	93 ARAGUACEMA	1
36 BREJINHO DE NAZARÉ	5	94 BANDEIRANTES DO TOCANTINS	1
37 COUTO MAGALHÃES	5	95 BRASILÂNDIA DO TOCANTINS	1
38 DARCIÓPOLIS	5	96 CARMOLÂNDIA	1
39 DOIS IRMÃOS DO TOCANTINS	5	97 CHAPADA DA NATIVIDADE	1
40 GOIATINS	5	98 IPUEIRAS	1
41 MARIANÓPOLIS DO TOCANTINS	5	99 JUARINA	1
42 NAZARÉ	5	100 LAJEADO	1
43 PALMEIRANTE	5	101 MAURILÂNDIA DO TOCANTINS	1
44 PALMEIRAS DO TOCANTINS	5	102 MONTE DO CARMO	1
45 PEQUIZEIRO	5	103 MONTE SANTO DO TOCANTINS	1
46 SITIO NOVO DO TOCANTINS	5	104 NOVO ALEGRE	1
47 TOCANTÍNIA	5	105 OLIVEIRA DE FATIMA	1
48 ABREULÂNDIA	4	106 PIRAQUÊ	1
49 BABAÇULÂNDIA	4	107 PIUM	1
50 BARROLÂNDIA	4	108 PORTO ALEGRE DO TOCANTINS	1
51 CARIRI DO TOCANTINS	4	109 RECURSOLÂNDIA	1
52 CENTENÁRIO	4	110 RIACHINHO	1
53 COMBINADO	4	111 RIO DOS BOIS	1
54 FILADÉLFIA	4	112 RIO SONO	1
55 LAGOA DO TOCANTINS	4	113 SANTA RITA DO TOCANTINS	1
56 NOVA ROSALÂNDIA	4	114 SÃO SEBASTIÃO DO TOCANTINS	1
57 PONTE ALTA DO TOCANTINS	4	115 TALISMÃ	1
58 SANDOLÂNDIA	4	<b>TOTAL</b>	<b>1.179</b>

Fonte: Centro de Informações Estratégicas da Vigilância em Saúde - CIEVS/TO

### DETALHES DOS NOVOS ÓBITOS

1. Homem, 59 anos. Residente em Araguaína. Comorbidades: Hipertensão Arterial Sistêmica. Óbito dia 16/05/20 no Hospital Regional Público da Transamazônica.
2. Homem, 61 anos. Residente em Porto Nacional. Comorbidades: sem relato. Óbito dia 28/08/20 no Hospital Regional de Porto Nacional.
3. Homem, 66 anos. Residente em Brejinho de Nazaré. Comorbidades: Insuficiência renal. Óbito dia 26/11/20 no Hospital Estadual de Combate à Covid.
4. Homem, 73 anos, residente em Carrasco Bonito. Comorbidades: Doença cardiovascular crônica e Diabetes. Óbito em 01/12/20 no Hospital Regional de Araguaína.

O DETALHAMENTO DOS CASOS ACUMULADOS PODEM SER ACESSADOS NO SITE DA SECRETARIA DA SAÚDE  
[integra.saude.to.gov.br/covid19](http://integra.saude.to.gov.br/covid19)

### OBSERVAÇÕES:

O Estado possui uma plataforma onde todos podem acompanhar os números da Covid-19 no Tocantins: <http://coronavirus.to.gov.br>

A Secretaria de Estado da Saúde (SES) esclarece que o banco de dados do Estado é dinâmico, em virtude do fechamento das investigações epidemiológicas, que alteram principalmente locais de residência dos casos positivos, trazendo modificações diárias no acumulado dos municípios e no total geral do Estado.

Os dados consolidados neste boletim são referentes às notificações recebidas no último dia, que podem abordar resultados diagnosticados em dias anteriores e notificados posteriormente ao Cievs Estadual. Para manter a credibilidade dos dados contabilizados, os gráficos apresentam a distribuição de novos casos de acordo com a data do diagnóstico e não sua notificação, por parte dos municípios. Em cada edição, o boletim apresenta a distribuição dos novos casos também por este critério.

Todas as informações que constam no boletim são provenientes dos sistemas oficiais do Ministério da Saúde alimentados pelos municípios:

**Sistema Gerenciador de Ambiente Laboratorial (GAL)** é o sistema utilizado pelos municípios para cadastro das mostras que serão encaminhadas ao Lacen para realização dos exames.

**E-SUS-VE** é a ferramenta de registro de notificação de casos suspeitos da Covid-19.

**SIVEP-Gripe**, é o Sistema de Informação da Vigilância Epidemiológica da Gripe, utilizado para notificação dos casos de Síndrome Respiratória Aguda Grave (SRAG) em unidades hospitalares e unidades de Pronto Atendimento (UPA).

**SIM** é o sistema de Informação sobre mortalidade, desenvolvido pelo Ministério da Saúde para unificação dos dados sobre óbitos no país.

Considerando o aumento recente de casos positivos que tem demandado tempo excessivo para confirmação de residências junto aos municípios, o Estado prevê o preenchimento correto de informações nas plataformas que serão utilizadas para consolidação dos boletins diários e a atualização da residência nos cartões SUS utilizado nos cadastros dos sistemas.

**O Estado não irá confirmar residências junto aos municípios, estes devem ficar atentos aos dados informados nos Boletins Epidemiológicos diários, nos sistemas de notificação e cadastros de exames no Lacen.**

Qualquer divergência deverá ser informada ao Cievs/COE do Estado que fará as correções nos próximos boletins.

Os dados contidos no boletim são consolidados com resultados de exames realizados no Lacen e notificações recebidas dos municípios até as 23:59h do último dia.