

PG. 01

CASOS CONFIRMADOS

89.794

CASOS RECUPERADOS

80.284

CASOS ATIVOS

(EM ISOLAMENTO DOMICILIAR OU HOSPITALAR)

8.281

ÓBITOS

1.229

CASOS NOTIFICADOS
287.122

NOTIFICAÇÕES PARA COVID-19

HOSPITALIZAÇÃO COVID

161

LEITOS PÚBLICOS **104**

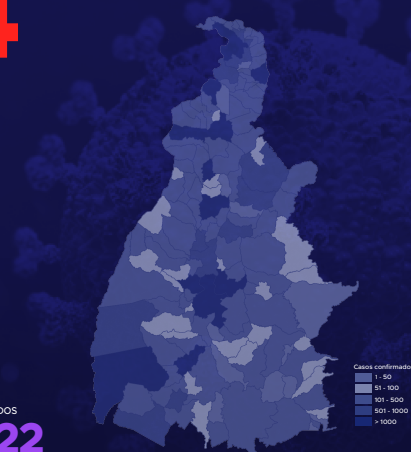
CLÍNICOS **49**

UTI COVID **55**

LEITOS PRIVADOS **57**

CLÍNICOS **28**

UTI COVID **29**



289º BOLETIM EPIDEMIOLÓGICO DE NOTIFICAÇÕES DA COVID-19 NO TOCANTINS

A Secretaria de Estado da Saúde (SES) informa que nesta terça-feira, 29 de dezembro, foram contabilizados 394 novos casos confirmados para Covid-19. Deste total, 122 foram registrados nas últimas 24 horas e o restante por exames coletados em dias anteriores e que tiveram seus resultados liberados na data de ontem.

Desta forma, hoje o Tocantins registra um total de 287.122 pessoas notificadas com a Covid-19 e acumula 89.794 casos confirmados da doença. Destes, 80.284 pacientes estão recuperados e 8.281 estão ainda ativos (em isolamento domiciliar ou hospitalar), além de 1.229 óbitos.

TABELA 1. Distribuição dos novos casos confirmados para COVID-19, segundo município de residência, TOCANTINS.

MUNICÍPIO	TOTAL
1 PALMAS	102
2 ARAGUAÍNA	40
3 TOCANTINÓPOLIS	33
4 SANTA FÉ DO ARAGUAIA	18
5 MIRACEMA DO TOCANTINS	17
6 PARAÍSO DO TOCANTINS	16
7 DIVINÓPOLIS DO TOCANTINS	13
8 ARAGUATINS	11
9 ITAPIRATINS	11
10 PORTO NACIONAL	11
11 CRISTALÂNDIA	9
12 MURICILÂNDIA	9
13 ALVORADA	8
14 GURUPI	8
15 NATIVIDADE	7
16 SAMPAIO	6
17 FORMOSO DO ARAGUAIA	5
18 SÃO SEBASTIÃO DO TOCANTINS	5
19 ARAGOMINAS	4
MAURILÂNDIA DO TOCANTINS	4
PEQUIZEIRO	4
ALMAS	3
COLINAS DO TOCANTINS	3
ITACAJÁ	3
ABREULÂNDIA	2
ARAGUACEMA	2
CARIRI DO TOCANTINS	2
CARRASCO BONITO	2

Fonte: Centro de Informações Estratégicas da vigilância em Saúde - CIEVS/TO

MUNICÍPIO	TOTAL
34 CASEARA	2
35 GOIANORTE	2
36 GUARÁI	2
37 LAGOA DO TOCANTINS	2
38 NOVA OLINDA	2
39 RIACHINHO	2
40 SITIO NOVO DO TOCANTINS	2
41 TALISMÃ	2
42 AGUIARNÓPOLIS	1
43 ARAGUAÇU	1
44 AUGUSTINÓPOLIS	1
45 AXIXÁ DO TOCANTINS	1
46 BARROLÂNDIA	1
47 BERNARDO SAYÃO	1
48 COLMEIA	1
49 COMBINADO	1
50 DIANÓPOLIS	1
51 GOIATINS	1
52 ITAPORÁ DO TOCANTINS	1
MIRANORTE	1
MONTE DO CARMO	1
NOVA ROSALÂNDIA	1
PALMEIRÓPOLIS	1
PONTE ALTA DO BOM JESUS	1
SANTA ROSA DO TOCANTINS	1
SÃO VALÉRIO	1
SUCUPIRA	1
TAGUATINGA	1
TOTAL	394

NOTIFICAÇÕES PARA COVID-19

GRÁFICO 1. GRÁFICO 1. Distribuição dos novos casos confirmados da COVID-19, segundo sexo, TOCANTINS.

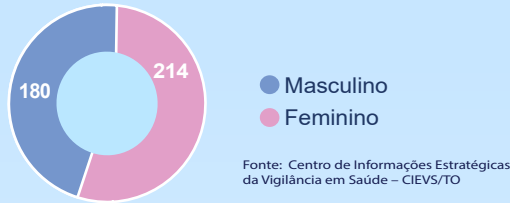


GRÁFICO 2. Distribuição dos novos casos confirmados da COVID-19, segundo Faixa Etária, TOCANTINS.

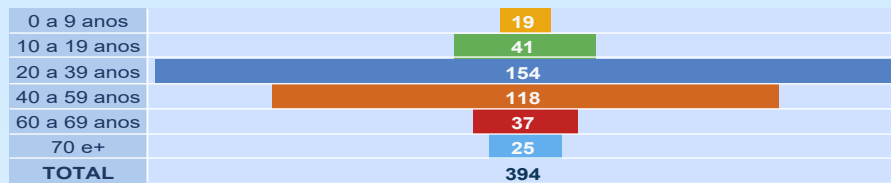


GRÁFICO 3. Perfil dos exames confirmados segundo tipo do teste, TOCANTINS.

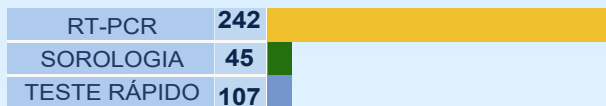


IMAGEM 1. Distribuição dos casos confirmados por Coronavírus segundo o município de residência.



NOTIFICAÇÕES PARA COVID-19

TABELA 2. Distribuição dos casos confirmados acumulados da COVID-19, segundo município de residência, TOCANTINS.

MUNICÍPIO	TOTAL
1 PALMAS	21324
2 ARAGUAÍNA	17780
3 COLINAS DO TOCANTINS	4947
4 GURUPI	4865
5 PORTO NACIONAL	3187
6 PARAÍSO DO TOCANTINS	2809
7 GUARÁI	1637
8 FORMOSO DO ARAGUAIA	1340
9 TOCANTINÓPOLIS	1222
10 ARAGUATINS	1126
11 XAMBIOÁ	1050
12 MIRACEMA DO TOCANTINS	958
13 PEDRO AFONSO	816
14 MIRANORTE	800
15 AUGUSTINÓPOLIS	768
16 LAGOA DA CONFUSÃO	732
17 ANANÁS	677
18 SÃO BENTO DO TOCANTINS	641
19 GOIATINS	636
20 AXIXÁ DO TOCANTINS	582
21 ALVORADA	580
22 ARAGUAÇU	555
23 ITACAJÁ	516
24 NOVA OLINDA	499
25 DIANÓPOLIS	491
26 AGUIARNÓPOLIS	466
27 WANDERLÂNDIA	453
28 DARCIÓPOLIS	443
29 BABAÇULÂNDIA	429
30 NATIVIDADE	425
31 TOCANTÍNIA	424
32 PALMEIRANTE	384
33 SAMPAIO	382
34 SANTA FÉ DO ARAGUAIA	381
35 PALMEIRAS DO TOCANTINS	366
36 ESPERANTINA	353
37 DIVINÓPOLIS DO TOCANTINS	346
38 SÃO MIGUEL DO TOCANTINS	344
39 FIGUEIRÓPOLIS	336
40 FILADÉLFIA	332

Fonte: Centro de Informações Estratégicas da Vigilância em Saúde – CIEVS/TO

MUNICÍPIO	TOTAL
41 SILVANÓPOLIS	328
42 ARAGOMINAS	314
43 PONTE ALTA DO TOCANTINS	307
44 COLMÉIA	306
45 SITIO NOVO DO TOCANTINS	305
46 BURITI DO TOCANTINS	303
47 CAMPOS LINDOS	294
48 PEIXE	292
49 SÃO SEBASTIÃO DO TOCANTINS	283
50 CARRASCO BONITO	270
51 NAZARÉ	269
52 PALMEIRÓPOLIS	262
53 COMBINADO	244
54 FÁTIMA	242
55 BARROLÂNDIA	240
56 CARIRI DO TOCANTINS	239
57 ITAPIRATINS	232
58 PIUM	222
59 PEQUIZEIRO	214
60 RIO SONO	207
61 ALIANÇA DO TOCANTINS	197
62 TABOCÃO	181
63 PRAIA NORTE	181
64 ARAGUANÃ	179
65 TAGUATINGA	179
66 PAU D'ARCO	175
67 CRISTALÂNDIA	173
68 ITAGUATINS	171
69 ANGICO	168
70 ARRAIAS	162
71 PARANÃ	157
72 RIACHINHO	157
73 ITAPORÃ DO TOCANTINS	155
74 ARAPOEMA	153
75 NOVA ROSALÂNDIA	152
76 RIO DOS BOIS	151
77 SANTA TEREZA DO TOCANTINS	148
78 SANDOLÂNDIA	147
79 LUZINÓPOLIS	146
80 MONTE DO CARMO	138

MUNICÍPIO	TOTAL
81 CASEARA	136
82 GOIANORTE	135
83 COUTO MAGALHÃES	134
84 MURICILÂNDIA	134
85 ALMAS	127
86 NOVO ACORDO	125
87 DUERÉ	122
88 CENTENÁRIO	119
89 DOIS IRMÃOS DO TOCANTINS	119
90 MAURILÂNDIA DO TOCANTINS	119
91 BREJINHO DE NAZARÉ	117
92 BERNARDO SAYÃO	116
93 TUPIRAMA	115
94 APARECIDA DO RIO NEGRO	114
95 PUGMIL	113
96 RECURSOLÂNDIA	109
97 TALISMÃ	109
98 SANTA TEREZINHA DO TOCANTINS	108
99 ABREULÂNDIA	103
100 BANDEIRANTES DO TOCANTINS	101
101 BOM JESUS DO TOCANTINS	101
102 MARIANÓPOLIS DO TOCANTINS	100
103 CARMOLÂNDIA	98
104 PRESIDENTE KENNEDY	94
105 SÃO FÉLIX DO TOCANTINS	88
106 LIZARDA	87
107 JAU DO TOCANTINS	86
108 CHAPADA DE AREIA	82
109 BARRA DO OURO	79
110 SUCUPIRA	75
111 ARAGUACEMA	73

MUNICÍPIO	TOTAL
112 LAGOA DO TOCANTINS	73
113 LAJEADO	70
114 NOVO JARDIM	70
115 PONTE ALTA DO BOM JESUS	69
116 BRASILÂNDIA DO TOCANTINS	68
117 CRIXÁS DO TOCANTINS	68
118 OLIVEIRA DE FÁTIMA	66
119 SANTA RITA DO TOCANTINS	65
120 CHAPADA DA NATIVIDADE	64
121 PINDORAMA DO TOCANTINS	62
122 AURORA DO TOCANTINS	58
123 MONTE SANTO DO TOCANTINS	57
124 JUARINA	55
125 RIO DA CONCEIÇÃO	53
126 SANTA ROSA DO TOCANTINS	53
127 PIRAQUÉ	49
128 CACHOEIRINHA	41
129 SÃO VALÉRIO	41
130 MATEIROS	39
131 LAVANDEIRA	37
132 CONCEIÇÃO DO TOCANTINS	36
133 PORTO ALEGRE DO TOCANTINS	35
134 SÃO SALVADOR DO TOCANTINS	35
135 IPUEIRAS	34
136 SANTA MARIA DO TOCANTINS	33
137 TUPIRATINS	33
138 TAIPAS DO TOCANTINS	32
139 NOVO ALEGRE	15
TOTAL	89.794

NOTIFICAÇÕES PARA COVID-19

TABELA 3. Distribuição dos óbitos confirmados acumulados da COVID-19, segundo município de residência, TOCANTINS.

MUNICÍPIO	TOTAL	MUNICÍPIO	TOTAL
1 ARAGUAÍNA	239	59 COMBINADO	4
2 PALMAS	216	60 FILADÉLFIA	4
3 GURUPI	60	61 LAGOA DO TOCANTINS	4
4 PORTO NACIONAL	56	62 NOVA ROSALÂNDIA	4
5 PARAÍSO DO TOCANTINS	49	63 SANDOLÂNDIA	4
6 COLINAS DO TOCANTINS	47	64 TAGUATINGA	4
7 ARAGUATINS	30	65 ALIANÇA DO TOCANTINS	3
8 GUARÁI	25	66 CARRASCO BONITO	3
9 TOCANTINÓPOLIS	22	67 CASEARA	3
10 FORMOSO DO ARAGUAIA	18	68 CONCEIÇÃO DO TOCANTINS	3
11 NOVA OLINDA	18	69 DUERÉ	3
12 MIRANORTE	16	70 FÁTIMA	3
13 XAMBIOÁ	15	71 TABOCÃO	3
14 ANANÁS	14	72 JAU DO TOCANTINS	3
15 LAGOA DA CONFUSÃO	14	73 PONTE ALTA DO BOM JESUS	3
16 PEDRO AFONSO	13	74 SAMPAIO	3
17 MIRACEMA DO TOCANTINS	11	75 SANTA TEREZINHA DO TOCANTINS	3
18 ALVORADA	10	76 ALMAS	2
19 AUGUSTINÓPOLIS	10	77 APARECIDA DO RIO NEGRO	2
20 SÃO MIGUEL DO TOCANTINS	10	78 BANDEIRANTES DO TOCANTINS	2
21 AGUIARNÓPOLIS	9	79 CAMPOS LINDOS	2
22 ARAGUAÇU	9	80 CHAPADA DE AREIA	2
23 ARAGUANÁ	9	81 CRISTALÂNDIA	2
24 DIANÓPOLIS	9	82 GOIANORTE	2
25 ESPERANTINA	9	83 ITAGUATINS	2
26 COLMÉIA	8	84 LAJEADO	2
27 FIGUEIRÓPOLIS	7	85 LIZARDA	2
28 ITACAJÁ	7	86 LUZINÓPOLIS	2
29 PALMEIRÓPOLIS	7	87 NATIVIDADE	2
30 SILVANÓPOLIS	7	88 PARANÁ	2
31 GOIATINS	6	89 PRAIA NORTE	2
32 PAU D'ARCO	6	90 PRESIDENTE KENNEDY	2
33 PEIXE	6	91 SANTA ROSA DO TOCANTINS	2
34 PEQUIZEIRO	6	92 SANTA TEREZA DO TOCANTINS	2
35 PONTE ALTA DO TOCANTINS	6	93 TUPIRAMA	2
36 WANDERLÂNDIA	6	94 ANGICO	1
37 ARAGOMINAS	5	95 ARAGUACEMA	1
38 AXIXÁ DO TOCANTINS	5	96 BRASILÂNDIA DO TOCANTINS	1
39 BARRA DO OURO	5	97 BURITI DO TOCANTINS	1
40 BREJINHO DE NAZARÉ	5	98 CARMOLÂNDIA	1
41 COUTO MAGALHÃES	5	99 CHAPADA DA NATIVIDADE	1
42 DARWINÓPOLIS	5	100 IPUEIRAS	1
43 DOIS IRMÃOS DO TOCANTINS	5	101 JUARINA	1
44 MARIANÓPOLIS DO TOCANTINS	5	102 MAURILÂNDIA DO TOCANTINS	1
45 NAZARÉ	5	103 MONTE DO CARMO	1
46 PALMEIRANTE	5	104 MONTE SANTO DO TOCANTINS	1
47 PALMEIRAS DO TOCANTINS	5	105 NOVO ALEGRE	1
48 SANTA FÉ DO ARAGUAIA	5	106 OLIVEIRA DE FÁTIMA	1
49 SÃO BENTO DO TOCANTINS	5	107 PIRAQUÊ	1
50 SÍTIO NOVO DO TOCANTINS	5	108 PIUM	1
51 TOCANTÍNIA	5	109 PORTO ALEGRE DO TOCANTINS	1
52 ABREULÂNDIA	4	110 RECURSOLÂNDIA	1
53 ARAPOEMA	4	111 RIACHINHO	1
54 BABAÇULÂNDIA	4	112 RIO DOS BOIS	1
55 BARROLÂNDIA	4	113 RIO SONO	1
56 BERNARDO SAYÃO	4	114 SANTA RITA DO TOCANTINS	1
57 CARIRI DO TOCANTINS	4	115 SÃO SEBASTIÃO DO TOCANTINS	1
58 CENTENÁRIO	4	116 TALISMÃ	1
		TOTAL	1.229

Fonte: Centro de Informações Estratégicas da Vigilância em Saúde - CIEVS/TO

DETALHES DOS NOVOS ÓBITOS

- Mulher, 86 anos, residente em Santa Fé do Araguaia. Comorbidades: Doença Cardiovascular Crônica e Diabetes. Óbito dia 27/12/2020 no Hospital Dom Orione.
- Mulher, 71 anos, residente em Palmas. Comorbidade: Hipertensão Arterial Sistêmica. Óbito em 26/12/2020 no Hospital Geral de Palmas.
- Homem, 97 anos, residente em Palmas. Comorbidades: Cardiopatia. Óbito em 26/12/2020 no Hospital Geral de Palmas.

O DETALHAMENTO DOS CASOS ACUMULADOS PODEM SER ACESSADOS NO SITE DA SECRETARIA DA SAÚDE
integra.saude.to.gov.br/covid19

OBSERVAÇÕES:

O Estado possui uma plataforma onde todos podem acompanhar os números da Covid-19 no Tocantins: <http://coronavirus.to.gov.br>

A Secretaria de Estado da Saúde (SES) esclarece que o banco de dados do Estado é dinâmico, em virtude do fechamento das investigações epidemiológicas, que alteram principalmente locais de residência dos casos positivos, trazendo modificações diárias no acumulado dos municípios e no total geral do Estado.

Os dados consolidados neste boletim são referentes às notificações recebidas no último dia, que podem abordar resultados diagnosticados em dias anteriores e notificados posteriormente ao Cievs Estadual. Para manter a credibilidade dos dados contabilizados, os gráficos apresentam a distribuição de novos casos de acordo com a data do diagnóstico e não sua notificação, por parte dos municípios. Em cada edição, o boletim apresenta a distribuição dos novos casos também por este critério.

Todas as informações que constam no boletim são provenientes dos sistemas oficiais do Ministério da Saúde alimentados pelos municípios:

Sistema Gerenciador de Ambiente Laboratorial (GAL) é o sistema utilizado pelos municípios para cadastro das mostras que serão encaminhadas ao Lacen para realização dos exames.

E-SUS-VE é a ferramenta de registro de notificação de casos suspeitos da Covid-19.

SIVEP-Gripe, é o Sistema de Informação da Vigilância Epidemiológica da Gripe, utilizado para notificação dos casos de Síndrome Respiratória Aguda Grave (SRAG) em unidades hospitalares e unidades de Pronto Atendimento (UPA).

SIM é o sistema de Informação sobre mortalidade, desenvolvido pelo Ministério da Saúde para unificação dos dados sobre óbitos no país.

Considerando o aumento recente de casos positivos que tem demandado tempo excessivo para confirmação de residências junto aos municípios, o Estado prevê o preenchimento correto de informações nas plataformas que serão utilizadas para consolidação dos boletins diários e a atualização da residência nos cartões SUS utilizado nos cadastros dos sistemas.

O Estado não irá confirmar residências junto aos municípios, estes devem ficar atentos aos dados informados nos Boletins Epidemiológicos diários, nos sistemas de notificação e cadastros de exames no Lacen.

Qualquer divergência deverá ser informada ao Cievs/COE do Estado que fará as correções nos próximos boletins.

Os dados contidos no boletim são consolidados com resultados de exames realizados no Lacen e notificações recebidas dos municípios até as 23:59h do último dia.