

NOTIFICAÇÕES PARA COVID-19

CASOS CONFIRMADOS

168.268

CASOS RECUPERADOS

151.142

CASOS ATIVOS
(EM ISOLAMENTO DOMICILIAR OU HOSPITALAR)

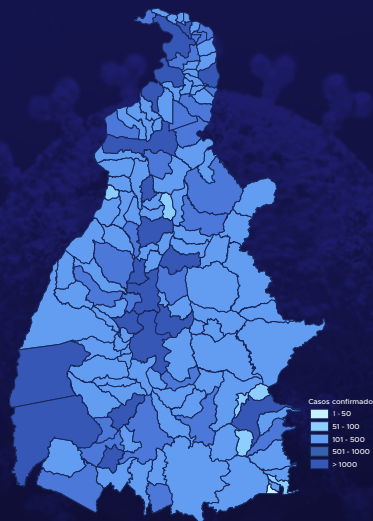
14.415

ÓBITOS

2.711

CASOS NOTIFICADOS

506.802



HOSPITALIZAÇÃO COVID

427

LEITOS PÚBLICOS **269**

CLÍNICOS **112**

UTI COVID **157**

LEITOS PRIVADOS **158**

CLÍNICOS **87**

UTI COVID **71**

VACINÔMETRO

327.023

PESSOAS VACINADAS

426º BOLETIM EPIDEMIOLÓGICO NOTIFICAÇÕES DA COVID-19 NO TOCANTINS

A Secretaria de Estado da Saúde (SES) informa que neste sábado, 15 de maio, foram contabilizados 610 novos casos confirmados para Covid-19. Deste total, foram registrados 302 nas últimas 24 horas e o restante por exames coletados em dias anteriores e que tiveram seus resultados inseridos no sistema, pelos municípios, na data de ontem.

Desta forma, hoje o Tocantins registra um total de 506.802 pessoas notificadas com a Covid-19 e acumula 168.268 casos confirmados da doença. Destes, pacientes 151.142 estão recuperados e 14.415 estão ainda ativos (em isolamento domiciliar ou hospitalar), além de 2.711 óbitos.

TABELA 1. Distribuição dos novos casos confirmados para COVID-19, segundo município de residência, TOCANTINS.

MUNICÍPIO	TOTAL
1 PALMAS	170
2 ARAGUAÍNA	104
3 GURUPI	34
4 PORTO NACIONAL	27
5 ARAGUATINS	24
6 GUARÁ	17
7 PARAÍSO DO TOCANTINS	15
8 DIANÓPOLIS	14
9 TAGUATINGA	12
10 CHAPADA DA NATIVIDADE	11
11 PONTE ALTA DO TOCANTINS	10
12 ANANAS	9
13 COLINAS DO TOCANTINS	9
14 MIRANORTE	8
15 TOCANTINÓPOLIS	8
16 XAMBIOÁ	8
17 TOCANTÍNIA	7
18 ARAGUANÁ	6
19 NAZARÉ	6
20 PEIXE	6
21 RIO DA CONCEIÇÃO	6
22 BANDEIRANTES DO TOCANTINS	5
23 COUTO MAGALHÃES	5
24 PALMEIRÓPOLIS	5
25 APARECIDA DO RIO NEGRO	4
26 ARRAIAS	4
27 CASEARA	4
28 DIVINÓPOLIS DO TOCANTINS	4
29 LAGOA DA CONFUSÃO	4
30 NOVO JARDIM	4
31 BARROLÂNDIA	3
32 BREJINHO DE NAZARÉ	3
33 CRISTALÂNDIA	3

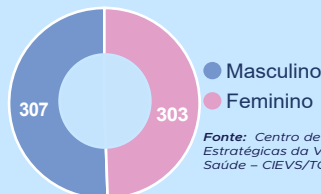
Fonte: Centro de Informação Epidemiológica em Vigilância em Saúde - CIEVS/PTO

MUNICÍPIO	TOTAL
34 DUERÉ	3
35 PINDORAMA DO TOCANTINS	3
36 SANTA ROSA DO TOCANTINS	3
37 SÃO VALÉRIO	3
38 WANDERLÂNDIA	3
39 ALVORADA	2
40 ARAGUACEMA	2
41 BABACULÂNDIA	2
42 BURITI DO TOCANTINS	2
43 FILADÉLFIA	2
44 NATIVIDADE	2
45 PEDRO AFONSO	2
46 RIO DOS BOIS	2
47 SAMPAIO	2
48 ABREULÂNDIA	1
49 ARAGUAÇU	1
50 CARMOLÂNDIA	1
51 DOIS IRMÃOS DO TOCANTINS	1
52 TABOCÃO	1
53 GOIATINS	1
54 LAJEADO	1
55 MATEIROS	1
56 MAURILÂNDIA DO TOCANTINS	1
57 MIRACEMA DO TOCANTINS	1
58 MONTE SANTO DO TOCANTINS	1
59 NOVA OLINDA	1
60 NOVA ROSALÂNDIA	1
61 PALMEIRAS DO TOCANTINS	1
62 PEQUIZEIRO	1
63 PUGMIL	1
64 TALISMÁ	1
65 TUPIRAMA	1
TOTAL	610

NOTIFICAÇÕES PARA COVID-19

GRÁFICOS 1 E 2. Distribuição dos novos casos confirmados da COVID-19, segundo faixa etária e gênero, TOCANTINS.

Faixa etária	Novos Casos
0 a 9 anos	31
10 a 19 anos	61
20 a 39 anos	245
40 a 59 anos	195
60 a 69 anos	50
70 e+	28
TOTAL	610



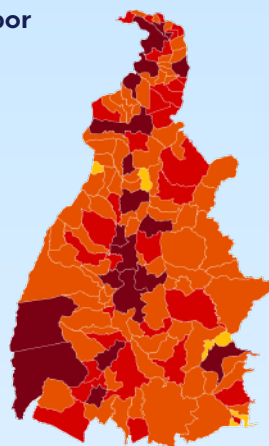
Fonte: Centro de Informações Estratégicas da Vigilância em Saúde - CIEVS/TO

GRÁFICO 3. Perfil dos exames confirmados segundo tipo do teste, TOCANTINS.

Tipo de teste	Quantidade
RT-PCR	471
SOROLOGIA	25
TESTE RÁPIDO	114

Fonte: LACEN - TO, Acesso GAL em 14/05/2021 e CIEVS.

IMAGEM 1. Distribuição dos casos confirmados por Coronavírus segundo o município de residência.



Fonte: Centro de Informações Estratégicas da Vigilância em Saúde - CIEVS/TO

TABELA 2. Distribuição dos casos confirmados acumulados da COVID-19, segundo município de residência, TOCANTINS.

MUNICÍPIO	TOTAL	MUNICÍPIO	TOTAL
1 PALMAS	40.169	41 SÍTIO NOVO DO TOCANTINS	587
2 ARAGUAÍNA	28.493	42 FIGUEIRÓPOLIS	581
3 GURUPI	10.141	43 BABAÇULÂNDIA	574
4 PORTO NACIONAL	7.868	44 SÃO MIGUEL DO TOCANTINS	567
5 PARAÍSO DO TOCANTINS	7.130	45 ESPERANTINA	561
6 COLINAS DO TOCANTINS	6.535	46 ALIANÇA DO TOCANTINS	554
7 GUARÁI	2.704	47 COMBINADO	541
8 FORMOSO DO ARAGUAIA	2.481	48 AGUIARNÓPOLIS	539
9 MIRANORTE	2.159	49 FÁTIMA	534
10 XAMBIOÁ	1.986	50 SAMPAIO	525
11 ARAGUATINS	1.981	51 PALMEIRAS DO TOCANTINS	505
12 TOCANTINÓPOLIS	1.935	52 DARWINÓPOLIS	503
13 MIRACEMA DO TOCANTINS	1.747	53 ARRAIAS	496
14 LAGOA DA CONFUSÃO	1.505	54 ITAGUATINS	483
15 ANANAS	1.426	55 SÃO SEBASTIÃO DO TOCANTINS	483
16 PEDRO AFONSO	1.406	56 ARAGUACEMA	479
17 AUGUSTINÓPOLIS	1.352	57 ARAGOMINAS	465
18 DIANÓPOLIS	1.201	58 PEQUIZEIRO	465
19 ALVORADA	1.030	59 CARRASCO BONITO	458
20 AXIXÁ DO TOCANTINS	1.001	60 PALMEIRANTE	456
21 NATIVIDADE	987	61 TABOÇÃO	454
22 PALMEIRÓPOLIS	951	62 CASEARA	451
23 SILVANÓPOLIS	872	63 MONTE DO CARMO	442
24 NOVA OLINDA	860	64 BERNARDO SAYÃO	440
25 GOIATINS	822	65 NAZARÉ	435
26 ARAGUAÇU	781	66 ARAGUANÃ	416
27 SÃO BENTO DO TOCANTINS	781	67 ARAPOEMA	412
28 PEIXE	743	68 BREJINHO DE NAZARÉ	403
29 WANDERLÂNDIA	743	69 FILADÉLFIA	399
30 PONTE ALTA DO TOCANTINS	732	70 MURICILÂNDIA	374
31 BURITI DO TOCANTINS	731	71 PARANÃ	368
32 ITACAJÁ	730	72 COUTO MAGALHÃES	360
33 COLMÉIA	715	73 BANDEIRANTES DO TOCANTINS	350
34 DIVINÓPOLIS DO TOCANTINS	713	74 ITAPORÃ DO TOCANTINS	350
35 BARROLÂNDIA	702	75 PAU D'ARCO	347
36 CARIRI DO TOCANTINS	686	76 NOVA ROSALÂNDIA	343
37 SANTA FÉ DO ARAGUAIA	652	77 SÃO VALÉRIO	328
38 TOCANTÍNIA	649	78 ITAPIRATINS	323
39 TAGUATINGA	607	79 CAMPOS LINDOS	318
40 DOIS IRMÃOS DO TOCANTINS	606	80 MARIANÓPOLIS DO TOCANTINS	316

Fonte: Centro de Informações Estratégicas da Vigilância em Saúde - CIEVS/TO

NOTIFICAÇÕES PARA COVID-19

MUNICÍPIO	TOTAL
81 APARECIDA DO RIO NEGRO	307
82 RIO DOS BOIS	305
83 DUERÉ	289
84 PRESIDENTE KENNEDY	289
85 SANDOLÂNDIA	284
86 SANTA ROSA DO TOCANTINS	284
87 PONTE ALTA DO BOM JESUS	280
88 PRAIA NORTE	275
89 RIACHINHO	267
90 PIUM	266
91 GOIANORTE	265
92 CRISTALÂNDIA	262
93 RIO SONO	260
94 ABREULÂNDIA	258
95 SANTA MARIA DO TOCANTINS	252
96 PINDORAMA DO TOCANTINS	248
97 SANTA RITA DO TOCANTINS	248
98 SANTA TEREZA DO TOCANTINS	221
99 TALISMÃ	219
100 PUGMIL	215
101 CARMOLÂNDIA	212
102 RECURSOLÂNDIA	211
103 ÂNGICO	208
104 LAGOA DO TOCANTINS	204
105 JAÚ DO TOCANTINS	197
106 ALMAS	194
107 CENTENÁRIO	190
108 LUZINÓPOLIS	188
109 NOVO JARDIM	185
110 NOVO ACORDO	181

MUNICÍPIO	TOTAL
111 MAURILÂNDIA DO TOCANTINS	178
112 SUCUPIRA	176
113 AURORA DO TOCANTINS	170
114 PIRAQUÊ	160
115 CHAPADA DA NATIVIDADE	159
116 CHAPADA DE AREIA	151
117 SÃO SALVADOR DO TOCANTINS	151
118 SANTA TEREZINHA DO TOCANTINS	148
119 BRASILÂNDIA DO TOCANTINS	143
120 TUPIRAMA	142
121 MATEIROS	141
122 SÃO FÉLIX DO TOCANTINS	139
123 MONTE SANTO DO TOCANTINS	135
124 LAJEADO	134
125 TAIPAS DO TOCANTINS	134
126 LIZARDA	127
127 BOM JESUS DO TOCANTINS	124
128 IPUEIRAS	120
129 CACHOEIRINHA	117
130 CONCEIÇÃO DO TOCANTINS	115
131 BARRA DO OURO	114
132 OLIVEIRA DE FÁTIMA	113
133 CRIXÁS DO TOCANTINS	109
134 RIO DA CONCEIÇÃO	106
135 PORTO ALEGRE DO TOCANTINS	95
136 JUARINA	88
137 LAVANDEIRA	86
138 TUPIRATINS	71
139 NOVO ALEGRE	60
TOTAL	168.268

TABELA 3. Distribuição dos óbitos confirmados acumulados da COVID-19, segundo município de residência, TOCANTINS.

MUNICÍPIO	TOTAL
1 PALMAS	498
2 ARAGUAÍNA	378
3 GURUPI	173
4 PORTO NACIONAL	158
5 PARAÍSO DO TOCANTINS	156
6 COLINAS DO TOCANTINS	100
7 GUARÁI	63
8 MIRANORTE	52
9 ARAGUATINS	50
10 FORMOSO DO ARAGUAIA	43
11 MIRACEMA DO TOCANTINS	41
12 TOCANTINÓPOLIS	38
13 NOVA OLINDA	36
14 DIANÓPOLIS	26
15 AUGUSTINÓPOLIS	25
16 XAMBIOÁ	25
17 COLMÉIA	23
18 SILVANÓPOLIS	23
19 LAGOA DA CONFUSÃO	21
20 PALMEIROPOLIS	21
21 ALIANÇA DO TOCANTINS	20
22 ANANAS	20
23 PEDRO AFONSO	20
24 BARROLÂNDIA	19
25 ALVORADA	18
26 ARAGUAÇU	17
27 AXIXÁ DO TOCANTINS	16
28 DOIS IRMÃOS DO TOCANTINS	16
29 PEIXE	16
30 ESPERANTINA	15
31 NATIVIDADE	15
32 SÃO MIGUEL DO TOCANTINS	14
33 TAGUATINGA	14
34 FIGUEIRÓPOLIS	13
35 AGUIARNÓPOLIS	12
36 ARAGUANÃ	12
37 CASEARA	12
38 ITAGUATINS	12
39 ARAGUACEMA	11
40 CARIRI DO TOCANTINS	11
41 SANTA FÉ DO ARAGUAIA	11
42 WANDERLÂNDIA	11
43 TOCANTÍNIA	10
44 BREJINHO DE NAZARÉ	9
45 COMBINADO	9
46 CRISTALÂNDIA	9
47 DUERÉ	9
48 GOIATINS	9
49 ITACAJÁ	9
50 PEQUIZEIRO	9
51 ARAGOMINAS	8
52 BURITI DO TOCANTINS	8
53 CONCEIÇÃO DO TOCANTINS	8

Fonte: Centro de Informações Estratégicas da Vigilância em Saúde - CIEVS/TO

MUNICÍPIO	TOTAL
54 DIVINÓPOLIS DO TOCANTINS	8
55 JAÚ DO TOCANTINS	8
56 MARIANÓPOLIS DO TOCANTINS	8
57 NOVA ROSALÂNDIA	8
58 SÃO BENTO DO TOCANTINS	8
59 SÃO VALÉRIO	8
60 SÍTIO NOVO DO TOCANTINS	8
61 FÁTIMA	7
62 MONTE DO CARMO	7
63 NAZARÉ	7
64 PALMEIRANTE	7
65 PAU D'ARCO	7
66 PONTE ALTA DO TOCANTINS	7
67 ABREULÂNDIA	6
68 ARAPOEMA	6
69 BERNARDO SAYÃO	6
70 CENTENÁRIO	6
71 COUTO MAGALHÃES	6
72 TABOÇÃO	6
73 GOIANORTE	6
74 LAGOA DO TOCANTINS	6
75 MONTE SANTO DO TOCANTINS	6
76 PONTE ALTA DO BOM JESUS	6
77 PRAIA NORTE	6
78 SANDOLÂNDIA	6
79 APARECIDA DO RIO NEGRO	5
80 BABACULÂNDIA	5
81 BANDEIRANTES DO TOCANTINS	5
82 BARRA DO OURO	5
83 DARWINÓPOLIS	5
84 FILADÉLFIA	5
85 PALMEIRAS DO TOCANTINS	5
86 PARANÁ	5
87 PRESIDENTE KENNEDY	5
88 ALMAS	4
89 ARRAIAS	4
90 BRASILÂNDIA DO TOCANTINS	4
91 CARMOLÂNDIA	4
92 IPUEIRAS	4
93 PIUM	4
94 RECURSOLÂNDIA	4
95 RIACHINHO	4
96 RIO DOS BOIS	4
97 SAMPAIO	4
98 SANTA ROSA DO TOCANTINS	4
99 SANTA TEREZA DO TOCANTINS	4
100 SÃO SEBASTIÃO DO TOCANTINS	4
101 ÂNGICO	3
102 AURORA DO TOCANTINS	3
103 BOM JESUS DO TOCANTINS	3
104 CAMPOS LINDOS	3
105 CARRASCO BONITO	3
106 CHAPADA DE AREIA	3

NOTIFICAÇÕES PARA COVID-19

MUNICÍPIO	TOTAL
107 ITAPIRATINS	3
108 ITAPORÁ DO TOCANTINS	3
109 LAJEADO	3
110 LIZARDA	3
111 MAURILÂNDIA DO TOCANTINS	3
112 NOVO ACORDO	3
113 SANTA TEREZINHA DO TOCANTINS	3
114 CACHOEIRINHA	2
115 JUARINA	2
116 LUZINÓPOLIS	2
117 MURICILÂNDIA	2
118 NOVO ALEGRE	2
119 PORTO ALEGRE DO TOCANTINS	2
120 RIO DA CONCEIÇÃO	2

MUNICÍPIO	TOTAL
121 RIO SONO	2
122 SANTA MARIA DO TOCANTINS	2
123 SÃO SALVADOR DO TOCANTINS	2
124 TALISMÃ	2
125 TUPIRAMA	2
126 CHAPADA DA NATIVIDADE	1
127 NOVO JARDIM	1
128 OLIVEIRA DE FÁTIMA	1
129 PINDORAMA DO TOCANTINS	1
130 PIRAQUÊ	1
131 PUGMIL	1
132 SANTA RITA DO TOCANTINS	1
133 SÃO FÉLIX DO TOCANTINS	1
134 TUPIRATINS	1
TOTAL	2.711

DETALHE DOS NOVOS ÓBITOS

1. Homem, 61 anos. Residente em Tocantinópolis. Comorbidades: hipertensão, diabetes e insuficiência renal crônica. Óbito em 11/05/21 no Hospital Municipal de Tocantinópolis.
2. Homem, 63 anos. Residente em Divinópolis do Tocantins. Comorbidade: não relatado. Fator de risco: tabagismo. Óbito em 13/05/21.
3. Mulher, 90 anos. Residente em Palmas. Comorbidades: não relatado. Óbito em 29/01/21 no Hospital Geral de Palmas.
4. Mulher, 73 anos. Residente em Palmas. Comorbidades: cirrose hepática. Óbito em 16/03/21 no IOP.
5. Mulher, 63 anos. Residente em Palmas. Comorbidades: diabetes e hipertensão. Óbito em 22/03/2021 no Hospital Estadual de Combate a Covid.
6. Homem, 50 anos. Residente em Palmas. Comorbidades: insuficiência renal aguda e diabetes. Óbito em 28/03/2021 no Hospital Geral de Palmas.
7. Homem, 72 anos. Residente em Carmolândia. Comorbidade: hipertensão e insuficiência renal crônica. Óbito em 13/05/2021 no Hospital Dom Orione.

O DETALHAMENTO DOS CASOS ACUMULADOS PODEM SER ACESSADOS NO SITE DA SECRETARIA DA SAÚDE
integra.saude.to.gov.br/covid19

OBSERVAÇÕES:

O Estado possui uma plataforma onde todos podem acompanhar os números da Covid-19 no Tocantins: <http://coronavirus.to.gov.br>

A Secretaria de Estado da Saúde (SES) esclarece que o banco de dados do Estado é dinâmico, em virtude do fechamento das investigações epidemiológicas, que alteram principalmente locais de residência dos casos positivos, trazendo modificações diárias no acumulado dos municípios e no total geral do Estado.

Os dados consolidados neste boletim são referentes às notificações recebidas no último dia, que podem abordar resultados diagnosticados em dias anteriores e notificados posteriormente ao Cievs Estadual. Para manter a credibilidade dos dados contabilizados, os gráficos apresentam a distribuição de novos casos de acordo com a data do diagnóstico e não sua notificação, por parte dos municípios. Em cada edição, o boletim apresenta a distribuição dos novos casos também por este critério.

Todas as informações que constam no boletim são provenientes dos sistemas oficiais do Ministério da Saúde alimentados pelos municípios:

Sistema Gerenciador de Ambiente Laboratorial (GAL) é o sistema utilizado pelos municípios para cadastro das mostras que serão encaminhadas ao Lacen para realização dos exames.

E-SUS-VE é a ferramenta de registro de notificação de casos suspeitos da Covid-19.

SIVEP-Gripe, é o Sistema de Informação da Vigilância Epidemiológica da Gripe, utilizado para notificação dos casos de Síndrome Respiratória Aguda Grave (SRAG) em unidades hospitalares e unidades de Pronto Atendimento (UPA).

SIM é o sistema de Informação sobre mortalidade, desenvolvido pelo Ministério da Saúde para unificação dos dados sobre óbitos no país.

Considerando o aumento recente de casos positivos que tem demandado tempo excessivo para confirmação de residências junto aos municípios, o Estado prevê o preenchimento correto de informações nas plataformas que serão utilizadas para consolidação dos boletins diários e a atualização da residência nos cartões SUS utilizado nos cadastros dos sistemas.

O Estado não irá confirmar residências junto aos municípios, estes devem ficar atentos aos dados informados nos Boletins Epidemiológicos diários, nos sistemas de notificação e cadastros de exames no Lacen.

Qualquer divergência deverá ser informada ao Cievs/COE do Estado que fará as correções nos próximos boletins.

Os dados contidos no boletim são consolidados com resultados de exames realizados no Lacen e notificações recebidas dos municípios até as 23:59h do último dia.