

PG. 01

CASOS CONFIRMADOS

168.518

CASOS RECUPERADOS

151.462

CASOS ATIVOS
(EM ISOLAMENTO DOMICILIAR OU HOSPITALAR)

14.336

ÓBITOS

2.720

CASOS NOTIFICADOS

507.526

HOSPITALIZAÇÃO COVID

408

LEITOS PÚBLICOS **249**

CLÍNICOS **96**

UTI COVID **153**

LEITOS PRIVADOS **159**

CLÍNICOS **85**

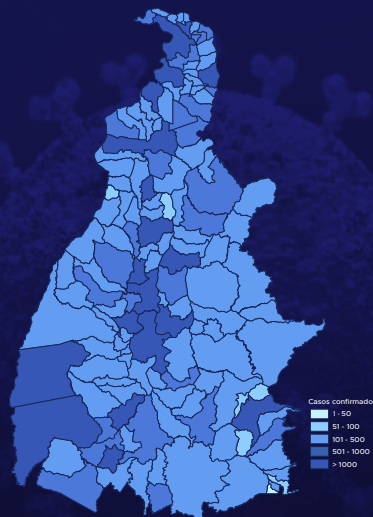
UTI COVID **74**

VACINÔMETRO

333.691

PESSOAS VACINADAS

NOTIFICAÇÕES PARA COVID-19



427º BOLETIM EPIDEMIOLÓGICO NOTIFICAÇÕES DA COVID-19 NO TOCANTINS

A Secretaria de Estado da Saúde (SES) informa que neste domingo, 16 de maio, foram contabilizados 289 novos casos confirmados para Covid-19. Deste total, foram registrados 124 nas últimas 24 horas e o restante por exames coletados em dias anteriores e que tiveram seus resultados inseridos no sistema, pelos municípios, na data de ontem.

Desta forma, hoje o Tocantins registra um total de 507.526 pessoas notificadas com a Covid-19 e acumula 168.518 casos confirmados da doença. Destes, pacientes 151.462 estão recuperados e 14.336 estão ainda ativos (em isolamento domiciliar ou hospitalar), além de 2.720 óbitos.

TABELA 1. Distribuição dos novos casos confirmados para COVID-19, segundo município de residência, TOCANTINS.

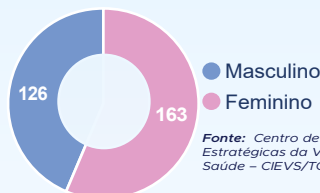
MUNICÍPIO	TOTAL
1 PALMAS	136
2 GURUPI	36
3 ARAGUAÍNA	23
4 PORTO NACIONAL	21
5 COLINAS DO TOCANTINS	19
6 NOVA OLINDA	12
7 PEDRO AFONSO	12
8 TAGUATINGA	12
9 SÃO VALÉRIO	5

Fonte: Centro de Informações Estratégicas em Saúde - CIEVS/TO

MUNICÍPIO	TOTAL
10 BREJINHO DE NAZARÉ	4
11 MURICILÂNDIA	2
12 AXIXÁ DO TOCANTINS	1
13 BANDEIRANTES DO TOCANTINS	1
14 CARIRI DO TOCANTINS	1
15 PEIXE	1
16 PONTE ALTA DO TOCANTINS	1
17 RECURSOLÂNDIA	1
18 XAMBIOÁ	1
TOTAL	289

GRÁFICOS 1 E 2. Distribuição dos novos casos confirmados da COVID-19, segundo faixa etária e gênero, TOCANTINS.

0 a 9 anos	16
10 a 19 anos	24
20 a 39 anos	117
40 a 59 anos	92
60 a 69 anos	21
70 e+	19
TOTAL	289



Fonte: Centro de Informações Estratégicas da Vigilância em Saúde - CIEVS/TO

GRÁFICO 3. Perfil dos exames confirmados segundo tipo do teste, TOCANTINS.

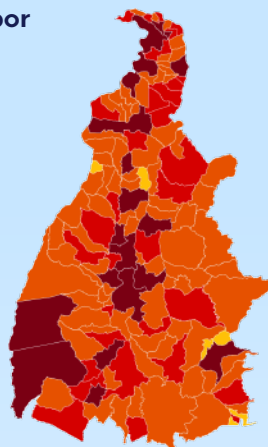
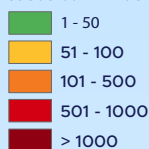
RT-PCR	239
SOROLOGIA	36
TESTE RÁPIDO	14

Fonte: LACEN - TO, Acesso GAL em 15/05/2021 e CIEVS.

NOTIFICAÇÕES PARA COVID-19

IMAGEM 1. Distribuição dos casos confirmados por Coronavírus segundo o município de residência.

Casos confirmados



Fonte: Centro de Informações Estratégicas da Vigilância em Saúde – CIEVS/TO

TABELA 2. Distribuição dos casos confirmados acumulados da COVID-19, segundo município de residência, TOCANTINS.

MUNICÍPIO	TOTAL	MUNICÍPIO	TOTAL
1 PALMAS	40.303	56 ARAGUACEMA	479
2 ARAGUAÍNA	28.489	57 ARAGOMINAS	465
3 GURUPI	10.177	58 PEQUIZEIRO	465
4 PORTO NACIONAL	7.889	59 CARRASCO BONITO	458
5 PARAÍSO DO TOCANTINS	7.130	60 PALMEIRANTE	456
6 COLINAS DO TOCANTINS	6.548	61 TABOÇÃO	454
7 GUARÁI	2.704	62 CASEARA	451
8 FORMOSO DO ARAGUAIA	2.481	63 MONTE DO CARMO	442
9 MIRANORTE	2.159	64 BERNARDO SAYÃO	440
10 XAMBIOÁ	1.987	65 NAZARÉ	435
11 ARAGUATINS	1.981	66 ARAGUANÁ	416
12 TOCANTINÓPOLIS	1.935	67 ARAPOEMA	412
13 MIRACEMA DO TOCANTINS	1.747	68 BREJINHO DE NAZARÉ	407
14 LAGOA DA CONFUSÃO	1.505	69 FILADÉLFIA	399
15 ANANAS	1.424	70 MURICILÂNDIA	376
16 PEDRO AFONSO	1.418	71 PARANÁ	368
17 AUGUSTINÓPOLIS	1.352	72 COUTO MAGALHÃES	360
18 DIANÓPOLIS	1.201	73 BANDEIRANTES DO TOCANTINS	351
19 ALVORADA	1.030	74 ITAPORÁ DO TOCANTINS	350
20 AXIXÁ DO TOCANTINS	1.002	75 PAU D'ARCO	347
21 NATIVIDADE	987	76 NOVA ROSALÂNDIA	343
22 PALMEIRÓPOLIS	951	77 SÃO VALÉRIO	333
23 NOVA OLINDA	872	78 ITAPIRATINS	323
24 SILVANÓPOLIS	872	79 CAMPOS LINDOS	318
25 GOIATINS	822	80 MARIANÓPOLIS DO TOCANTINS	316
26 ARAGUAÇU	781	81 APARECIDA DO RIO NEGRO	307
27 SÃO BENTO DO TOCANTINS	781	82 RIO DOS BOIS	305
28 PEIXE	744	83 DUERÉ	289
29 WANDERLÂNDIA	743	84 PRESIDENTE KENNEDY	289
30 PONTE ALTA DO TOCANTINS	732	85 SANDOLÂNDIA	284
31 BURITI DO TOCANTINS	731	86 SANTA ROSA DO TOCANTINS	284
32 ITACAJÁ	730	87 PONTE ALTA DO BOM JESUS	280
33 COLMÉIA	715	88 PRAIA NORTE	275
34 DIVINÓPOLIS DO TOCANTINS	713	89 RIACHINHO	267
35 BARROLÂNDIA	702	90 PIUM	266
36 CARIRI DO TOCANTINS	687	91 GOIANORTE	265
37 SANTA FÉ DO ARAGUAIA	652	92 CRISTALÂNDIA	262
38 TOCANTÍNIA	649	93 RIO SONO	260
39 TAGUATINGA	619	94 ABREULÂNDIA	258
40 DOIS IRMÃOS DO TOCANTINS	606	95 SANTA MARIA DO TOCANTINS	252
41 SÍTIO NOVO DO TOCANTINS	587	96 PINDORAMA DO TOCANTINS	248
42 FIGUEIRÓPOLIS	581	97 SANTA RITA DO TOCANTINS	248
43 BABAÇULÂNDIA	574	98 SANTA TEREZA DO TOCANTINS	221
44 SÃO MIGUEL DO TOCANTINS	567	99 TALISMÃ	219
45 ESPERANTINA	561	100 PUGMIL	214
46 ALIANÇA DO TOCANTINS	554	101 CARMOLÂNDIA	212
47 COMBINADO	541	102 RECURSOLÂNDIA	212
48 AGUIARNÓPOLIS	539	103 ÂNGICO	208
49 FÁTIMA	534	104 LAGOA DO TOCANTINS	204
50 SAMPAIO	525	105 JAÚ DO TOCANTINS	197
51 PALMEIRAS DO TOCANTINS	505	106 ALMAS	194
52 DARCIÓPOLIS	503	107 CENTENÁRIO	190
53 ARRAIAS	496	108 LUZINÓPOLIS	188
54 ITAGUATINS	483	109 NOVO JARDIM	185
55 SÃO SEBASTIÃO DO TOCANTINS	483	110 NOVO ACORDO	181

Fonte: Centro de Informações Estratégicas da Vigilância em Saúde – CIEVS/TO

NOTIFICAÇÕES PARA COVID-19

MUNICÍPIO	TOTAL
111 MAURILÂNDIA DO TOCANTINS	178
112 SUCUPIRA	176
113 AURORA DO TOCANTINS	170
114 PIRAQUÊ	160
115 CHAPADA DA NATIVIDADE	159
116 CHAPADA DE AREIA	151
117 SÃO SALVADOR DO TOCANTINS	151
118 SANTA TEREZINHA DO TOCANTINS	148
119 BRASILÂNDIA DO TOCANTINS	143
120 TUPIRAMA	142
121 MATEIROS	141
122 SÃO FÉLIX DO TOCANTINS	139
123 MONTE SANTO DO TOCANTINS	135
124 LAJEADO	134
125 TAIPAS DO TOCANTINS	134

MUNICÍPIO	TOTAL
126 LIZARDA	127
127 BOM JESUS DO TOCANTINS	124
128 IPUEIRAS	120
129 CACHOEIRINHA	117
130 CONCEIÇÃO DO TOCANTINS	115
131 BARRA DO OURO	114
132 OLIVEIRA DE FÁTIMA	113
133 CRIXÁS DO TOCANTINS	109
134 RIO DA CONCEIÇÃO	106
135 PORTO ALEGRE DO TOCANTINS	95
136 JUARINA	88
137 LAVANDEIRA	86
138 TUPIRATINS	71
139 NOVO ALEGRE	60
TOTAL	168.518

TABELA 3. Distribuição dos óbitos confirmados acumulados da COVID-19, segundo município de residência, TOCANTINS.

MUNICÍPIO	TOTAL
1 PALMAS	503
2 ARAGUAÍNA	378
3 GURUPI	173
4 PORTO NACIONAL	158
5 PARAÍSO DO TOCANTINS	156
6 COLINAS DO TOCANTINS	100
7 GUARÁI	63
8 MIRANORTE	52
9 ARAGUATINS	50
10 FORMOSO DO ARAGUAIA	43
11 MIRACEMA DO TOCANTINS	41
12 TOCANTINÓPOLIS	38
13 NOVA OLINDA	36
14 DIANÓPOLIS	26
15 XAMBIOÁ	26
16 AUGUSTINÓPOLIS	25
17 COLMÉIA	23
18 SILVANÓPOLIS	23
19 LAGOA DA CONFUSÃO	21
20 PALMEIRÓPOLIS	21
21 ALIANÇA DO TOCANTINS	20
22 ANANAS	20
23 PEDRO AFONSO	20
24 BARROLÂNDIA	19
25 ALVORADA	18
26 ARAGUAÇU	17
27 AXIXÁ DO TOCANTINS	16
28 DOIS IRMÃOS DO TOCANTINS	16
29 PEIXE	16
30 ESPERANTINA	15
31 NATIVIDADE	15
32 SÃO MIGUEL DO TOCANTINS	14
33 TAGUATINGA	14
34 FIGUEIRÓPOLIS	13
35 AGUIARNÓPOLIS	12
36 ARAGUANÁ	12
37 CARIRI DO TOCANTINS	12
38 CASEARA	12
39 ITAGUATINS	12
40 ARAGUACEMA	11
41 SANTA FÉ DO ARAGUAIA	11
42 WANDERLÂNDIA	11
43 TOCANTÍNIA	10
44 BREJINHO DE NAZARÉ	9
45 COMBINADO	9
46 CRISTALÂNDIA	9
47 DUERÉ	9
48 GOIATINS	9
49 ITACAJÁ	9
50 PEQUIZEIRO	9
51 ARAGOMINAS	8
52 BURITI DO TOCANTINS	8
53 CONCEIÇÃO DO TOCANTINS	8
54 DIVINÓPOLIS DO TOCANTINS	8
55 JAÚ DO TOCANTINS	8
56 MARIANÓPOLIS DO TOCANTINS	8
57 NOVA ROSALÂNDIA	8
58 PONTE ALTA DO TOCANTINS	8
59 SÃO BENTO DO TOCANTINS	8
60 SÃO VALÉRIO	8
61 SÍTIO NOVO DO TOCANTINS	8
62 FÁTIMA	7
63 MONTE DO CARMO	7
64 NAZARÉ	7
65 PALMEIRANTE	7

Fonte: Centro de Informações Estratégicas da Vigilância em Saúde – CIEVS/TO

MUNICÍPIO	TOTAL
66 PAU D'ARCO	7
67 ABREULÂNDIA	6
68 ARAPOEMA	6
69 BANDEIRANTES DO TOCANTINS	6
70 BERNARDO SAYÃO	6
71 CENTENÁRIO	6
72 COUTO MAGALHES	6
73 TABOCÃO	6
74 GOIANORTE	6
75 LAGOA DO TOCANTINS	6
76 MONTE SANTO DO TOCANTINS	6
77 PONTE ALTA DO BOM JESUS	6
78 PRAIA NORTE	6
79 SANDOLÂNDIA	6
80 APARECIDA DO RIO NEGRO	5
81 BABACULÂNDIA	5
82 BARRA DO OURO	5
83 DARWINÓPOLIS	5
84 FILADELFIA	5
85 PALMEIRAS DO TOCANTINS	5
86 PARANÁ	5
87 PRESIDENTE KENNEDY	5
88 ALMAS	4
89 ARRAIAS	4
90 BRASILÂNDIA DO TOCANTINS	4
91 CARMOLÂNDIA	4
92 IPUEIRAS	4
93 PIUM	4
94 RECURSOLÂNDIA	4
95 RIACHINHO	4
96 RIO DOS BOIS	4
97 SAMPAIO	4
98 SANTA ROSA DO TOCANTINS	4
99 SANTA TEREZA DO TOCANTINS	4
100 SÃO SEBASTIÃO DO TOCANTINS	4
101 ÂNGICO	3
102 AURORA DO TOCANTINS	3
103 BOM JESUS DO TOCANTINS	3
104 CAMPOS LINDOS	3
105 CARRASCO BONITO	3
106 CHAPADA DE AREIA	3
107 ITAPIRATINS	3
108 ITAPORÁ DO TOCANTINS	3
109 LAJEADO	3
110 LIZARDA	3
111 MAURILÂNDIA DO TOCANTINS	3
112 NOVO ACORDO	3
113 SANTA TEREZINHA DO TOCANTINS	3
114 CACHOEIRINHA	2
115 JUARINA	2
116 LUZINÓPOLIS	2
117 MURICILÂNDIA	2
118 NOVO ALEGRE	2
119 PORTO ALEGRE DO TOCANTINS	2
120 RIO DA CONCEIÇÃO	2
121 RIO SONO	2
122 SANTA MARIA DO TOCANTINS	2
123 SÃO SALVADOR DO TOCANTINS	2
124 TALISMÃ	2
125 TUPIRAMA	2
126 CHAPADA DA NATIVIDADE	1
127 NOVO JARDIM	1
128 OLIVEIRA DE FÁTIMA	1
129 PINDORAMA DO TOCANTINS	1
130 PIRAQUÊ	1

NOTIFICAÇÕES PARA COVID-19

MUNICÍPIO	TOTAL
131 PUGMIL	1
132 SANTA RITA DO TOCANTINS	1

MUNICÍPIO	TOTAL
133 SÃO FÉLIX DO TOCANTINS	1
134 TUPIRATINS	1
TOTAL	2.720

DETALHE DOS NOVOS ÓBITOS

1. Mulher, 70 anos. Residente em Palmas. Comorbidades: hipertensão e obesidade. Óbito em 03/04/21 no IOP.
2. Mulher, 60 anos. Residente em Palmas. Comorbidade: não relatado. Óbito em 31/03/21 no Hospital Palmas Medical.
3. Mulher, 87 anos. Residente em Palmas. Comorbidades: não relatado. Óbito em 08/05/21 no Hospital Santa Thereza.
4. Mulher, 54 anos. Residente em Palmas. Comorbidades: hipertensão. Óbito em 09/05/21 no Hospital Estadual de Combate a Covid.
5. Homem, 34 anos. Residente em Bandeirantes. Comorbidades: não relatado. Óbito em 08/05/21 no Instituto Sinai de Araguaína.
6. Mulher, 83 anos. Residente em Xambioá. Comorbidades: não relatado. Óbito em 10/05/21 no Instituto Sinai de Araguaína.
7. Mulher, 90 anos. Residente em Palmas. Comorbidade: hipertensão. Óbito em 06/04/21.
8. Mulher, 51 anos. Residente em Cariri do Tocantins. Comorbidades: obesidade. Óbito em 07/05/21 no Hospital Regional de Porto Nacional.
9. Mulher, 68 anos. Residente em Ponte Alta do Tocantins. Comorbidades: hipertensão. Óbito dia 05/05/21 no Hospital Regional de Porto Nacional.

O DETALHAMENTO DOS CASOS ACUMULADOS PODEM SER ACESSADOS NO SITE DA SECRETARIA DA SAÚDE
integra.saude.to.gov.br/covid19

OBSERVAÇÕES:

O Estado possui uma plataforma onde todos podem acompanhar os números da Covid-19 no Tocantins: <http://coronavirus.to.gov.br>

A Secretaria de Estado da Saúde (SES) esclarece que o banco de dados do Estado é dinâmico, em virtude do fechamento das investigações epidemiológicas, que alteram principalmente locais de residência dos casos positivos, trazendo modificações diárias no acumulado dos municípios e no total geral do Estado.

Os dados consolidados neste boletim são referentes às notificações recebidas no último dia, que podem abordar resultados diagnosticados em dias anteriores e notificados posteriormente ao Cievs Estadual. Para manter a credibilidade dos dados contabilizados, os gráficos apresentam a distribuição de novos casos de acordo com a data do diagnóstico e não sua notificação, por parte dos municípios. Em cada edição, o boletim apresenta a distribuição dos novos casos também por este critério.

Todas as informações que constam no boletim são provenientes dos sistemas oficiais do Ministério da Saúde alimentados pelos municípios:

Sistema Gerenciador de Ambiente Laboratorial (GAL) é o sistema utilizado pelos municípios para cadastro das mostras que serão encaminhadas ao Lacen para realização dos exames.

E-SUS-VE é a ferramenta de registro de notificação de casos suspeitos da Covid-19.

SIVEP-Gripe, é o Sistema de Informação da Vigilância Epidemiológica da Gripe, utilizado para notificação dos casos de Síndrome Respiratória Aguda Grave (SRAG) em unidades hospitalares e unidades de Pronto Atendimento (UPA).

SIM é o sistema de Informação sobre mortalidade, desenvolvido pelo Ministério da Saúde para unificação dos dados sobre óbitos no país.

Considerando o aumento recente de casos positivos que tem demandado tempo excessivo para confirmação de residências junto aos municípios, o Estado prevê o preenchimento correto de informações nas plataformas que serão utilizadas para consolidação dos boletins diários e a atualização da residência nos cartões SUS utilizado nos cadastros dos sistemas.

O Estado não irá confirmar residências junto aos municípios, estes devem ficar atentos aos dados informados nos Boletins Epidemiológicos diários, nos sistemas de notificação e cadastros de exames no Lacen.

Qualquer divergência deverá ser informada ao Cievs/COE do Estado que fará as correções nos próximos boletins.

Os dados contidos no boletim são consolidados com resultados de exames realizados no Lacen e notificações recebidas dos municípios até as 23:59h do último dia.