

NOTIFICAÇÕES PARA COVID-19

CASOS CONFIRMADOS

169.365

CASOS RECUPERADOS

152.214

CASOS ATIVOS
(EM ISOLAMENTO DOMICILIAR OU HOSPITALAR)

14.414

ÓBITOS

2.737

CASOS NOTIFICADOS

510.344

HOSPITALIZAÇÃO COVID

421

LEITOS PÚBLICOS **272**

CLÍNICOS **118**

UTI COVID **154**

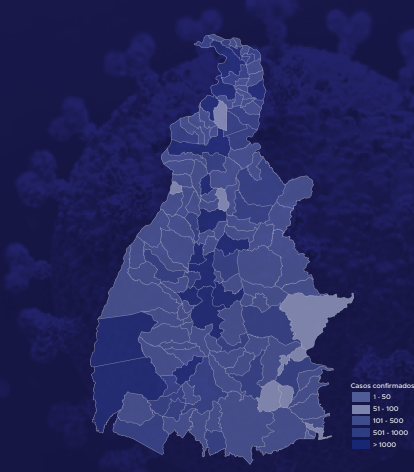
LEITOS PRIVADOS **149**

CLÍNICOS **84**

UTI COVID **65**

VACINÔMETRO

333.691



429º BOLETIM EPIDEMIOLÓGICO DE NOTIFICAÇÕES DA COVID-19 NO TOCANTINS

A Secretaria de Estado da Saúde (SES) informa que nesta terça-feira, 18 de maio, foram contabilizados 573 novos casos confirmados para Covid-19. Deste total, foram registrados 126 nas últimas 24 horas e o restante por exames coletados em dias anteriores e que tiveram seus resultados inseridos no sistema, pelos municípios, na data de ontem.

Desta forma, hoje o Tocantins registra um total de **510.344** pessoas notificadas com a Covid-19 e acumula **169.365** casos confirmados da doença. Destes, pacientes **152.214** estão recuperados e **14.414** estão ainda ativos (em isolamento domiciliar ou hospitalar), além de **2.737** óbitos.

TABELA 1. Distribuição dos novos casos confirmados para COVID-19, segundo município de residência, TOCANTINS.

MUNICÍPIO	TOTAL
PALMAS	101
ARAGUAÍNA	68
COLINAS DO TOCANTINS	46
ARAGUATINS	36
GURUPI	21
PARAÍSO DO TOCANTINS	19
PONTE ALTA DO BOM JESUS	17
ITACAJÁ	13
XAMBIOÁ	13
TOCANTINÓPOLIS	12
AUGUSTINÓPOLIS	10
DIANÓPOLIS	10
NAZARÉ	10
PORTO NACIONAL	10
GUARÁI	9
PEIXE	9
FIGUEIRÓPOLIS	8
MIRACEMA DO TOCANTINS	8
RIACHINHO	8
CARRASCO BONITO	7
CHAPADA DE AREIA	7
NATIVIDADE	7
ARAGOMINAS	6
BERNARDO SAYÃO	6
PALMEIRAS DO TOCANTINS	6
BRASILÂNDIA DO TOCANTINS	5
CONCEIÇÃO DO TOCANTINS	5
TABOÃO	5
LAGOA DA CONFUSÃO	5
WANDERLÂNDIA	5
COLMÉIA	4
PALMEIRÓPOLIS	4
BABAÇULÂNDIA	3
BARRA DO OURO	3
CASEARA	3
COUTO MAGALHÃES	3
SILVANÓPOLIS	3
TAGUATINGA	3

Fonte: Centro de Informações Estratégicas da Vigilância em Saúde - CIEVS/TO

MUNICÍPIO	TOTAL
ALMAS	2
ARAGUAÇU	2
AURORA DO TOCANTINS	2
AXIXÁ DO TOCANTINS	2
BARROLÂNDIA	2
CRISTALÂNDIA	2
DIVINÓPOLIS DO TOCANTINS	2
DUERÉ	2
LAJEADO	2
MONTE DO CARMO	2
NOVA OLINDA	2
PEDRO AFONSO	2
RIO SONO	2
SANTA ROSA DO TOCANTINS	2
SÃO BENTO DO TOCANTINS	2
SÃO VALÉRIO	2
TALISMÃ	2
ALIANÇA DO TOCANTINS	1
ANANÁS	1
ANGICO	1
APARECIDA DO RIO NEGRO	1
CHAPADA DA NATIVIDADE	1
DARCINÓPOLIS	1
ITAGUATINS	1
ITAPIRATINS	1
LAGOA DO TOCANTINS	1
LAVANDEIRA	1
MARIANÓPOLIS DO TOCANTINS	1
MAURILÂNDIA DO TOCANTINS	1
MURICILÂNDIA	1
PARANÁ	1
PRESIDENTE KENNEDY	1
PUGMIL	1
SANTA FÉ DO ARAGUAIA	1
SANTA TEREZA DO TOCANTINS	1
SÃO MIGUEL DO TOCANTINS	1
SÃO SEBASTIÃO DO TOCANTINS	1
TOCANTÍNIA	1
TOTAL	573

NOTIFICAÇÕES PARA COVID-19

GRÁFICO 1. GRÁFICO 1. Distribuição dos novos casos confirmados da COVID-19, segundo sexo, TOCANTINS.



GRÁFICO 2. Distribuição dos novos casos confirmados da COVID-19, segundo Faixa Etária, TOCANTINS.

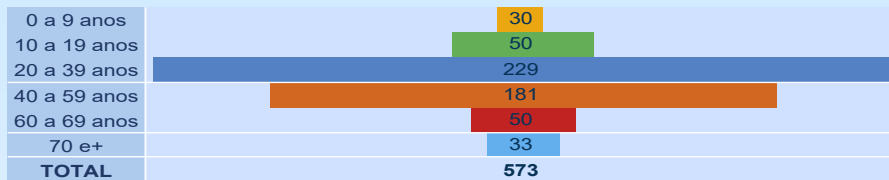
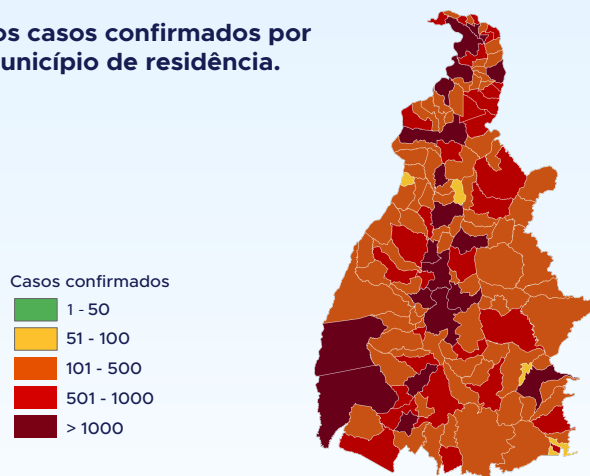


GRÁFICO 3. Perfil dos exames confirmados segundo tipo do teste, TOCANTINS.



IMAGEM 1. Distribuição dos casos confirmados por Coronavírus segundo o município de residência.



Fonte: Centro de Informações Estratégicas da Vigilância em Saúde – CIEVS/TO

NOTIFICAÇÕES PARA COVID-19

TABELA 2. Distribuição dos casos confirmados acumulados da COVID-19, segundo município de residência, TOCANTINS.

MUNICÍPIO	TOTAL
PALMAS	40477
ARAGUAÍNA	28697
GURUPI	10223
PORTO NACIONAL	7903
PARAÍSO DO TOCANTINS	7148
COLINAS DO TOCANTINS	6595
GUARÁI	2713
FORMOSO DO ARAGUAIA	2481
MIRANORTE	2161
ARAGUATINS	2017
XAMBIOÁ	2000
TOCANTINÓPOLIS	1947
MIRACEMA DO TOCANTINS	1754
LAGOA DA CONFUSÃO	1509
PEDRO AFONSO	1427
ANANÁS	1424
AUGUSTINÓPOLIS	1362
DIANÓPOLIS	1210
ALVORADA	1030
AXIXÁ DO TOCANTINS	1005
NATIVIDADE	1000
PALMEIRÓPOLIS	955
SILVANÓPOLIS	876
NOVA OLINDA	875
GOIATINS	822
SÃO BENTO DO TOCANTINS	783
ARAGUAÇU	781
PEIXE	753
WANDERLÂNDIA	748
ITACAJÁ	743
BURITI DO TOCANTINS	731
PONTE ALTA DO TOCANTINS	731
COLMÉIA	718
DIVINÓPOLIS DO TOCANTINS	715
BARROLÂNDIA	703
CARIRI DO TOCANTINS	687
SANTA FÉ DO ARAGUAIA	652
TOCANTÍNIA	650
TAGUATINGA	624
DOIS IRMÃOS DO TOCANTINS	606

Fonte: Centro de Informações Estratégicas da Vigilância em Saúde – CIEVS/TO

MUNICÍPIO	TOTAL
FIGUEIRÓPOLIS	589
SÍTIO NOVO DO TOCANTINS	587
BABAÇULÂNDIA	581
SÃO MIGUEL DO TOCANTINS	568
ESPERANTINA	561
ALIANÇA DO TOCANTINS	555
COMBINADO	541
AGUIARNÓPOLIS	539
FÁTIMA	534
SAMPAIO	525
PALMEIRAS DO TOCANTINS	511
DARCINÓPOLIS	504
ARRAIAS	496
SÃO SEBASTIÃO DO TOCANTINS	484
ITAGUATINS	482
ARAGUACEMA	479
ARAGOMINAS	471
CARRASCO BONITO	465
PEQUIZEIRO	465
TABOÇAO	459
PALMEIRANTE	456
CASEARA	454
BERNARDO SAYÃO	446
NAZARÉ	445
MONTE DO CARMO	444
ARAGUANÃ	416
ARAPOEMA	412
BREJINHO DE NAZARÉ	408
FILADÉLFIA	399
MURICILÂNDIA	377
PARANÃ	375
COUTO MAGALHÃES	363
BANDEIRANTES DO TOCANTINS	351
ITAPORÁ DO TOCANTINS	350
PAU D'ARCO	347
NOVA ROSALÂNDIA	343
SÃO VALÉRIO	335
ITAPIRATINS	324
CAMPOS LINDOS	318
MARIANÓPOLIS DO TOCANTINS	317

MUNICÍPIO	TOTAL
APARECIDA DO RIO NEGRO	308
RIO DOS BOIS	305
PONTE ALTA DO BOM JESUS	297
DUERÉ	291
PRESIDENTE KENNEDY	290
SANTA ROSA DO TOCANTINS	286
SANDOLÂNDIA	285
PRAIA NORTE	275
RIACHINHO	275
PIUM	266
GOIANORTE	265
CRISTALÂNDIA	264
RIO SONO	262
ABREULÂNDIA	258
SANTA MARIA DO TOCANTINS	252
PINDORAMA DO TOCANTINS	248
SANTA RITA DO TOCANTINS	248
SANTA TEREZA DO TOCANTINS	222
TALISMÃ	221
PUGMIL	215
CARMOLÂNDIA	212
RECURSOLÂNDIA	212
ANGICO	209
LAGOA DO TOCANTINS	205
JAÚ DO TOCANTINS	197
ALMAS	196
CENTENÁRIO	190
LUZINÓPOLIS	188
NOVO JARDIM	185
NOVO ACORDO	181
MAURILÂNDIA DO TOCANTINS	179

MUNICÍPIO	TOTAL
SUCUPIRA	176
AURORA DO TOCANTINS	172
CHAPADA DA NATIVIDADE	160
PIRAQUÊ	160
CHAPADA DE AREIA	159
BRASILÂNDIA DO TOCANTINS	153
SÃO SALVADOR DO TOCANTINS	151
SANTA TEREZINHA DO TOCANTINS	148
TUPIRAMA	142
MATEIROS	140
SÃO FÉLIX DO TOCANTINS	139
LAJEADO	136
TAIPAS DO TOCANTINS	134
MONTE SANTO DO TOCANTINS	133
LIZARDA	127
BOM JESUS DO TOCANTINS	124
CONCEIÇÃO DO TOCANTINS	120
IPUEIRAS	120
BARRA DO OURO	117
CACHOEIRINHA	117
OLIVEIRA DE FÁTIMA	113
CRIXÁS DO TOCANTINS	109
RIO DA CONCEIÇÃO	106
PORTO ALEGRE DO TOCANTINS	95
JUARINA	88
LAVANDEIRA	87
TUPIRATINS	80
NOVO ALEGRE	60
TOTAL	169.365

NOTIFICAÇÕES PARA COVID-19

TABELA 3. Distribuição dos óbitos confirmados acumulados da COVID-19, segundo município de residência, TOCANTINS.

MUNICÍPIO	TOTAL	MUNICÍPIO	TOTAL
PALMAS	504	ARAPOEMA	6
ARAGUAÍNA	379	BANDEIRANTES DO TOCANTINS	6
GURUPI	174	BERNARDO SAYÃO	6
PORTO NACIONAL	162	CENTENÁRIO	6
PARAÍSO DO TOCANTINS	158	COUTO MAGALHÃES	6
COLINAS DO TOCANTINS	100	DARCINÓPOLIS	6
GUARAÍ	63	TABOÃO	6
MIRANORTE	52	GOIANORTE	6
ARAGUATINS	50	LAGOA DO TOCANTINS	6
FORMOSO DO ARAGUAIA	43	MONTE SANTO DO TOCANTINS	6
MIRACEMA DO TOCANTINS	41	PONTE ALTA DO BOM JESUS	6
TOCANTINÓPOLIS	38	PRAIA NORTE	6
NOVA OLINDA	36	SANDOLÂNDIA	6
XAMBIOÁ	27	APARECIDA DO RIO NEGRO	5
DIANÓPOLIS	26	BABAÇULÂNDIA	5
AUGUSTINÓPOLIS	25	BARRA DO OURO	5
COLMÉIA	23	FILADÉLFIA	5
SILVANÓPOLIS	23	PALMEIRAS DO TOCANTINS	5
LAGOA DA CONFUSÃO	21	PARANÁ	5
PALMEIRÓPOLIS	21	PRESIDENTE KENNEDY	5
PEDRO AFONSO	21	SANTA ROSA DO TOCANTINS	5
ALIANÇA DO TOCANTINS	20	ALMAS	4
ANANÁS	20	ARRAIAS	4
BARROLÂNDIA	20	BRASILÂNDIA DO TOCANTINS	4
ALVORADA	18	CARMOLÂNDIA	4
ARAGUAÇU	17	IPUEIRAS	4
AXIXÁ DO TOCANTINS	16	PIUM	4
DOIS IRMÃOS DO TOCANTINS	16	RECURSOLÂNDIA	4
NATIVIDADE	16	RIACHINHO	4
PEIXE	16	RIO DOS BOIS	4
ESPERANTINA	15	SAMPAIO	4
SÃO MIGUEL DO TOCANTINS	14	SANTA TEREZA DO TOCANTINS	4
TAGUATINGA	14	SÃO SEBASTIÃO DO TOCANTINS	4
FIGUEIRÓPOLIS	13	ANGICO	3
AGUIARNÓPOLIS	12	AURORA DO TOCANTINS	3
ARAGUANÁ	12	BOM JESUS DO TOCANTINS	3
CARIRI DO TOCANTINS	12	CAMPOS LINDOS	3
CASEARA	12	CARRASCO BONITO	3
ITAGUATINS	12	CHAPADA DE AREIA	3
ARAGUACEMA	11	ITAPIRATINS	3
BREJINHO DE NAZARÉ	11	ITAPORÃ DO TOCANTINS	3
SANTA FÉ DO ARAGUAIA	11	LAJEADO	3
WANDERLÂNDIA	11	LIZARDA	3
TOCANTÍNIA	10	MAURILÂNDIA DO TOCANTINS	3
COMBINADO	9	NOVO ACORDO	3
CRISTALÂNDIA	9	SANTA TEREZINHA DO TOCANTINS	3
DUERÉ	9	CACHOEIRINHA	2
GOIATINS	9	JUARINA	2
ITACAJÁ	9	LUZINÓPOLIS	2
PEQUIZEIRO	9	MURICILÂNDIA	2
ARAGOMINAS	8	NOVO ALEGRE	2
BURITI DO TOCANTINS	8	PORTO ALEGRE DO TOCANTINS	2
CONCEIÇÃO DO TOCANTINS	8	RIO DA CONCEIÇÃO	2
DIVINÓPOLIS DO TOCANTINS	8	RIO SONO	2
JAÚ DO TOCANTINS	8	SANTA MARIA DO TOCANTINS	2
MARIANÓPOLIS DO TOCANTINS	8	SÃO SALVADOR DO TOCANTINS	2
NOVA ROSALÂNDIA	8	TALISMÁ	2
PONTE ALTA DO TOCANTINS	8	TUPIRAMA	2
SÃO BENTO DO TOCANTINS	8	CHAPADA DA NATIVIDADE	1
SÃO VALÉRIO	8	NOVO JARDIM	1
SÍTIO NOVO DO TOCANTINS	8	OLIVEIRA DE FÁTIMA	1
FÁTIMA	7	PINDORAMA DO TOCANTINS	1
MONTE DO CARMO	7	PIRAQUÊ	1
NAZARÉ	7	PUGMIL	1
PALMEIRANTE	7	SANTA RITA DO TOCANTINS	1
PAU D'ARCO	7	SÃO FÉLIX DO TOCANTINS	1
ABREULÂNDIA	6	TUPIRATINS	1
		TOTAL	2.737

Fonte: Centro de Informações Estratégicas da Vigilância em Saúde – CIEVS/TO

DETALHES DOS NOVOS ÓBITOS

1. Mulher de 73 anos, residente em Porto Nacional. Comorbidades: não relatada. Óbito em 27/04/21 no Hospital Palmas Medical.
2. Mulher de 74 anos, residente em Darcinópolis. Comorbidades: cardiopatia. Óbito em 14/05/21 no Hospital Regional de Xambioá.
3. Mulher de 63 anos, residente em Araguaína. Comorbidades: não relatada. Óbito em 14/05/21 no domicílio.
4. Mulher de 36 anos, residente em Xambioá. Comorbidades: obesidade. Óbito em 12/05/21 no Hospital Regional de Araguaína.
5. Mulher de 84 anos. Residente em Barrolândia. Comorbidades: hipertensão arterial sistêmica e diabetes. Óbito 24/09/2020 no próprio domicílio.
6. Homem de 66 anos, residente em Pedro Afonso. Comorbidades: hipertensão arterial sistêmica e diabetes. Óbito dia 08/05/21 no Hospital Osvaldo Cruz.
7. Homem de 72 anos, residente em Santa Rosa do Tocantins. Comorbidades: hipertensão. Óbito em 11/02/21 no Hospital Regional de Porto Nacional.
8. Mulher de 77 anos. Residente em Natividade. Comorbidades: hipertensão e doença pulmonar obstrutiva crônica. Óbito dia 12/05/21 no Hospital Santa Thereza.
9. Mulher de 79 anos. Residente em Paraíso do Tocantins. Comorbidades: diabetes e hipertensão. Óbito dia 15/05/21 no Hospital Estadual de Combate à Covid-19.
10. Homem de 77 anos. Residente em Paraíso do Tocantins. Comorbidades: hipertensão e diabetes. Óbito dia 15/05/21 no Hospital Geral de Palmas.

O DETALHAMENTO DOS CASOS ACUMULADOS PODEM SER ACESSADOS NO SITE DA SECRETARIA DA SAÚDE
integra.saude.to.gov.br/covid19

OBSERVAÇÕES:

O Estado possui uma plataforma onde todos podem acompanhar os números da Covid-19 no Tocantins: <http://coronavirus.to.gov.br>

A Secretaria de Estado da Saúde (SES) esclarece que o banco de dados do Estado é dinâmico, em virtude do fechamento das investigações epidemiológicas, que alteram principalmente locais de residência dos casos positivos, trazendo modificações diárias no acumulado dos municípios e no total geral do Estado.

Os dados consolidados neste boletim são referentes às notificações recebidas no último dia, que podem abordar resultados diagnosticados em dias anteriores e notificados posteriormente ao CIEVS Estadual. Para manter a credibilidade dos dados contabilizados, os gráficos apresentam a distribuição de novos casos de acordo com a data do diagnóstico e não sua notificação, por parte dos municípios. Em cada edição, o boletim apresenta a distribuição dos novos casos também por este critério.

Todas as informações que constam no boletim são provenientes dos sistemas oficiais do Ministério da Saúde alimentados pelos municípios:

Sistema Gerenciador de Ambiente Laboratorial (GAL) é o sistema utilizado pelos municípios para

cadastro das mostras que serão encaminhadas ao Lacen para realização dos exames.

E-SUS-VE é a ferramenta de registro de notificação de casos suspeitos da Covid-19.

SIVEP-Gripe, é o Sistema de Informação da Vigilância Epidemiológica da Gripe, utilizado para notificação dos casos de Síndrome Respiratória Aguda Grave (SRAG) em unidades hospitalares e unidades de Pronto Atendimento (UPA).

SIM é o sistema de Informação sobre mortalidade, desenvolvido pelo Ministério da Saúde para unificação dos dados sobre óbitos no país.

Considerando o aumento recente de casos positivos que tem demandado tempo excessivo para confirmação de residências junto aos municípios, o Estado prevê o preenchimento correto de informações nas plataformas que serão utilizadas para consolidação dos boletins diários e a atualização da residência nos cartões SUS utilizado nos cadastros dos sistemas.

O Estado não irá confirmar residências junto aos municípios, estes devem ficar atentos aos dados informados nos Boletins Epidemiológicos diários, nos sistemas de notificação e cadastros de exames no Lacen.

Qualquer divergência deverá ser informada ao Cievs/COE do Estado que fará as correções nos próximos boletins.

Os dados contidos no boletim são consolidados com resultados de exames realizados no Lacen e notificações recebidas dos municípios até as 23:59h do último dia.