

CASOS CONFIRMADOS

**205.568**

CASOS RECUPERADOS

**188.190**

CASOS ATIVOS  
(EM ISOLAMENTO DOMICILIAR OU HOSPITALAR)

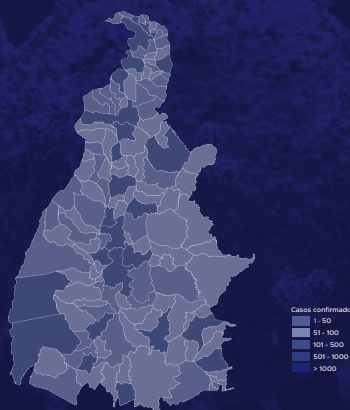
**13.959**

ÓBITOS

**3.419**

CASOS NOTIFICADOS

**610.307**



HOSPITALIZAÇÃO COVID

**315**

LEITOS PÚBLICOS **219**

CLÍNICOS **64**

UTI COVID **155**

LEITOS PRIVADOS **96**

CLÍNICOS **42**

UTI COVID **54**

VACINÔMETRO

**752.350**

DOSES APLICADAS

## 492º BOLETIM EPIDEMIOLÓGICO DE NOTIFICAÇÕES DA COVID-19 NO TOCANTINS

A Secretaria de Estado da Saúde (SES) informa que nesta terça-feira, 20 de julho, foram contabilizados 324 novos casos confirmados para Covid-19. Deste total, foram registrados 49 nas últimas 24 horas e o restante por exames coletados em dias anteriores e que tiveram seus resultados inseridos no sistema, pelos municípios, na data de ontem.

Desta forma, hoje o Tocantins registra um total de **610.307** pessoas notificadas com a Covid-19 e acumula **205.568** casos confirmados da doença. Destes, pacientes **188.190** estão recuperados e **13.959** estão ainda ativos (em isolamento domiciliar ou hospitalar), além de **3.419** óbitos.

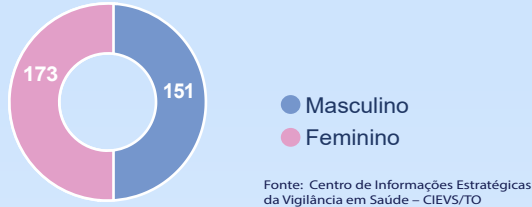
**TABELA 1.** Distribuição dos novos casos confirmados para COVID-19, segundo município de residência, TOCANTINS.

MUNICÍPIO	TOTAL
PALMAS	57
ARAGUAÍNA	56
GURUPI	52
FORMOSO DO ARAGUAIA	20
ALVORADA	14
PEDRO AFONSO	11
MIRACEMA DO TOCANTINS	10
LAGOA DA CONFUSÃO	8
NOVA OLINDA	6
PEQUIZEIRO	6
PORTO NACIONAL	6
TAGUATINGA	6
SÃO VALÉRIO	5
ALIANÇA DO TOCANTINS	4
BANDEIRANTES DO TOCANTINS	4
COLINAS DO TOCANTINS	4
PARAÍSO DO TOCANTINS	4
SANTA FÉ DO ARAGUAIA	4
WANDERLÂNDIA	4
ANANÁS	3
BREJINHO DE NAZARÉ	3
CARRASCO BONITO	3

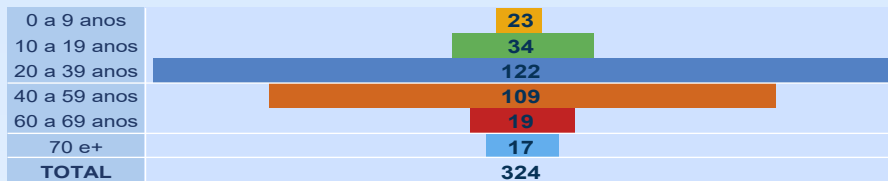
Fonte: Centro de Informações Estratégicas da Vigilância em Saúde – CIEVS/TO

MUNICÍPIO	TOTAL
DUERÉ	3
PALMEIRÓPOLIS	3
PEIXE	3
PONTE ALTA DO TOCANTINS	3
ARRAIAS	2
AUGUSTINÓPOLIS	2
FILADÉLFIA	2
ITAPIRATINS	2
TALISMÃ	2
ARAGUAÇU	1
COUTO MAGALHÃES	1
CRISTALÂNDIA	1
FÁTIMA	1
GOIANORTE	1
GOIATINS	1
ITACAJÁ	1
NOVO ACORDO	1
OLIVEIRA DE FÁTIMA	1
PARANÁ	1
PINDORAMA DO TOCANTINS	1
PONTE ALTA DO BOM JESUS	1
<b>TOTAL</b>	<b>324</b>

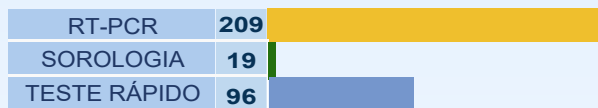
**GRÁFICO 1. GRÁFICO 1.** Distribuição dos novos casos confirmados da COVID-19, segundo sexo, TOCANTINS.



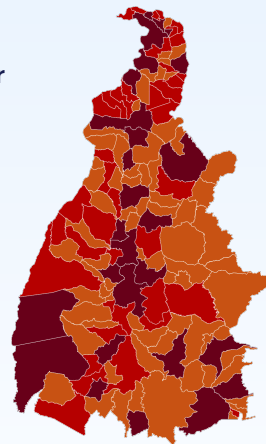
**GRÁFICO 2.** Distribuição dos novos casos confirmados da COVID-19, segundo Faixa Etária, TOCANTINS.



**GRÁFICO 3.** Perfil dos exames confirmados segundo tipo do teste, TOCANTINS.



**IMAGEM 1.** Distribuição dos casos confirmados por Coronavírus segundo o município de residência.



Fonte: Centro de Informações Estratégicas da Vigilância em Saúde – CIEVS/TO

## NOTIFICAÇÕES PARA COVID-19

**TABELA 2. Distribuição dos casos confirmados acumulados da COVID-19, segundo município de residência, TOCANTINS.**

MUNICÍPIO	TOTAL
PALMAS	47231
ARAGUAÍNA	35043
GURUPI	13446
PORTO NACIONAL	9353
PARAÍSO DO TOCANTINS	7736
COLINAS DO TOCANTINS	7612
GUARÁI	3268
FORMOSO DO ARAGUAIA	2854
ARAGUATINS	2428
MIRANORTE	2400
XAMBIOÁ	2335
TOCANTINÓPOLIS	2155
PEDRO AFONSO	2081
MIRACEMA DO TOCANTINS	1961
LAGOA DA CONFUSÃO	1839
ANANÁS	1598
DIANÓPOLIS	1595
AUGUSTINÓPOLIS	1576
TAGUATINGA	1361
ALVORADA	1240
PALMEIRÓPOLIS	1228
NATIVIDADE	1176
NOVA OLINDA	1073
GOIATINS	1058
BURITI DO TOCANTINS	1044
AXIXÁ DO TOCANTINS	1033
ARRAIAS	1028
PONTE ALTA DO TOCANTINS	1001
PEIXE	967
WANDERLÂNDIA	960
ITACAJÁ	950
SILVANÓPOLIS	932
ARAGUAÇU	857
COLMÉIA	853
CARIRI DO TOCANTINS	848
BABAÇULÂNDIA	844
TOCANTÍNIA	826
SANTA FÉ DO ARAGUAIA	802
SÃO BENTO DO TOCANTINS	801
DIVINÓPOLIS DO TOCANTINS	788

Fonte: Centro de Informações Estratégicas da Vigilância em Saúde – CIEVS/TO

MUNICÍPIO	TOTAL
BARROLÂNDIA	754
FIGUEIRÓPOLIS	750
DOIS IRMÃOS DO TOCANTINS	732
ESPERANTINA	723
ARAGUACEMA	694
COMBINADO	692
DARCINÓPOLIS	670
SÍTIO NOVO DO TOCANTINS	667
AGUIARNÓPOLIS	662
ALIANÇA DO TOCANTINS	644
BREJINHO DE NAZARÉ	643
SAMPAIO	641
SÃO MIGUEL DO TOCANTINS	627
BERNARDO SAYÃO	626
PALMEIRAS DO TOCANTINS	617
PEQUIZEIRO	598
FÁTIMA	596
CASEARA	577
ARAGUANÃ	565
MURICILÂNDIA	564
SÃO SEBASTIÃO DO TOCANTINS	564
ARAGOMINAS	546
CARRASCO BONITO	540
MONTE DO CARMO	540
FILADÉLFIA	539
PIUM	532
ITAGUATINS	531
NAZARÉ	510
TABOÇÃO	502
CRISTALÂNDIA	501
PALMEIRANTE	499
ARAPOEMA	494
ITAPORÃ DO TOCANTINS	491
SÃO VALÉRIO	489
BANDEIRANTES DO TOCANTINS	481
RIO DOS BOIS	460
PARANÁ	453
COUTO MAGALHÃES	437
NOVA ROSALÂNDIA	436
ITAPIRATINS	417

MUNICÍPIO	TOTAL
MARIANÓPOLIS DO TOCANTINS	408
SANTA MARIA DO TOCANTINS	396
PAU D'ARCO	391
DUERÉ	379
PONTE ALTA DO BOM JESUS	371
RIACHINHO	369
APARECIDA DO RIO NEGRO	363
MAURILÂNDIA DO TOCANTINS	363
GOIANORTE	333
CAMPOS LINDOS	328
PRESIDENTE KENNEDY	328
SANTA ROSA DO TOCANTINS	328
SANTA RITA DO TOCANTINS	327
NOVO ACORDO	326
PRAIA NORTE	326
SANDOLÂNDIA	314
RECURSOLÂNDIA	311
PINDORAMA DO TOCANTINS	305
RIO SONO	299
SUCUPIRA	282
JAÚ DO TOCANTINS	281
LAGOA DO TOCANTINS	279
ABREULÂNDIA	277
PUGMIL	275
TALISMÃ	273
CONCEIÇÃO DO TOCANTINS	264
CARMOLÂNDIA	263
BRASILÂNDIA DO TOCANTINS	246
AURORA DO TOCANTINS	244
NOVO JARDIM	243
SANTA TEREZA DO TOCANTINS	242

MUNICÍPIO	TOTAL
ALMAS	236
ANGICO	236
PIRAQUÊ	226
CENTENÁRIO	214
TUPIRAMA	205
LUZINÓPOLIS	200
MATEIROS	197
CHAPADA DA NATIVIDADE	187
TUPIRATINS	174
SANTA TEREZINHA DO TOCANTINS	173
LAJEADO	169
SÃO SALVADOR DO TOCANTINS	169
CHAPADA DE AREIA	166
TAIPAS DO TOCANTINS	166
BARRA DO OURO	163
MONTE SANTO DO TOCANTINS	156
SÃO FÉLIX DO TOCANTINS	150
LAVANDEIRA	149
LIZARDA	149
RIO DA CONCEIÇÃO	144
CRIXÁS DO TOCANTINS	140
JUARINA	138
PORTO ALEGRE DO TOCANTINS	137
BOM JESUS DO TOCANTINS	135
IPUEIRAS	125
CACHOEIRINHA	119
OLIVEIRA DE FÁTIMA	119
NOVO ALEGRE	107
<b>TOTAL</b>	<b>205.568</b>

## NOTIFICAÇÕES PARA COVID-19

**TABELA 3. Distribuição dos óbitos confirmados acumulados da COVID-19, segundo município de residência, TOCANTINS.**

MUNICÍPIO	TOTAL	MUNICÍPIO	TOTAL
PALMAS	597	BANDEIRANTES DO TOCANTINS	8
ARAGUAÍNA	489	FÁTIMA	8
GURUPI	232	TABOCÃO	8
PORTO NACIONAL	188	PALMEIRANTE	8
PARAÍSO DO TOCANTINS	170	RIO DOS BOIS	8
COLINAS DO TOCANTINS	136	SAMPAIO	8
GUARÁI	73	SANDOLÂNDIA	8
ARAGUATINS	64	SÃO SEBASTIÃO DO TOCANTINS	8
FORMOSO DO ARAGUAIA	58	BABAÇULÂNDIA	7
MIRANORTE	56	CENTENÁRIO	7
MIRACEMA DO TOCANTINS	51	COUTO MAGALHÃES	7
NOVA OLINDA	44	GOIANORTE	7
TOCANTINÓPOLIS	43	LAGOA DO TOCANTINS	7
DIANÓPOLIS	33	NAZARÉ	7
XAMBIOÁ	32	PARANÁ	7
PEDRO AFONSO	28	PAU D'ARCO	7
AUGUSTINÓPOLIS	27	PIUM	7
ANANÁS	26	PRAIA NORTE	7
COLMÉIA	26	PRESIDENTE KENNEDY	7
PALMEIRÓPOLIS	26	RIACHINHO	7
TAGUATINGA	26	SANTA ROSA DO TOCANTINS	7
LAGOA DA CONFUSÃO	24	SANTA TEREZA DO TOCANTINS	7
NATIVIDADE	24	ABREULÂNDIA	6
SILVANÓPOLIS	23	BARRA DO OURO	6
ARAGUAÇU	21	BRASILÂNDIA DO TOCANTINS	6
ALIANÇA DO TOCANTINS	20	CARMOLÂNDIA	6
ALVORADA	20	CARRASCO BONITO	6
BARROLÂNDIA	20	FILADÉLFIA	6
PEIXE	20	MONTE SANTO DO TOCANTINS	6
AXIXÁ DO TOCANTINS	19	NOVO ALEGRE	6
DOIS IRMÃOS DO TOCANTINS	19	PALMEIRAS DO TOCANTINS	6
BURITI DO TOCANTINS	18	RECURSOLÂNDIA	6
ESPERANTINA	18	ALMAS	5
BREJINHO DE NAZARÉ	16	AURORA DO TOCANTINS	5
WANDERLÂNDIA	16	NOVO ACORDO	5
ARAGUANÁ	15	SANTA TEREZINHA DO TOCANTINS	5
CRISTALÂNDIA	15	ANGICO	4
FIGUEIRÓPOLIS	15	IPUEIRAS	4
ITAGUATINS	15	ITAPIRATINS	4
SÃO MIGUEL DO TOCANTINS	15	LAJEADO	4
CASEARA	14	MAURILÂNDIA DO TOCANTINS	4
ITACAJÁ	14	PINDORAMA DO TOCANTINS	4
PONTE ALTA DO TOCANTINS	14	SÃO SALVADOR DO TOCANTINS	4
SÃO VALÉRIO	14	BOM JESUS DO TOCANTINS	3
AGUIARNÓPOLIS	13	CAMPOS LINDOS	3
ARAGUACEMA	13	CHAPADA DE AREIA	3
CARIRI DO TOCANTINS	13	ITAPORÁ DO TOCANTINS	3
MARIANÓPOLIS DO TOCANTINS	13	LIZARDA	3
SANTA FÉ DO ARAGUAIA	13	RIO SONO	3
TOCANTÍNIA	13	TUPIRATINS	3
APARECIDA DO RIO NEGRO	12	CACHOEIRINHA	2
BERNARDO SAYÃO	12	CHAPADA DA NATIVIDADE	2
NOVA ROSALÂNDIA	12	JUARINA	2
ARAPOEMA	11	LUZINÓPOLIS	2
ARRAIAS	11	MURICILÂNDIA	2
COMBINADO	11	NOVO JARDIM	2
DARCINÓPOLIS	11	PORTO ALEGRE DO TOCANTINS	2
GOIATINS	11	RIO DA CONCEIÇÃO	2
MONTE DO CARMO	11	SANTA MARIA DO TOCANTINS	2
CONCEIÇÃO DO TOCANTINS	10	SANTA RITA DO TOCANTINS	2
DUERÉ	10	SÃO FÉLIX DO TOCANTINS	2
JAÚ DO TOCANTINS	10	TALISMÃ	2
ARAGOMINAS	9	TUPIRAMA	2
DIVINÓPOLIS DO TOCANTINS	9	OLIVEIRA DE FÁTIMA	1
PEQUIZEIRO	9	PIRAQUÊ	1
PONTE ALTA DO BOM JESUS	9	PUGMIL	1
SÃO BENTO DO TOCANTINS	9	SUCUPIRA	1
SÍTIO NOVO DO TOCANTINS	9	<b>TOTAL</b>	<b>3.419</b>

Fonte: Centro de Informações Estratégicas da Vigilância em Saúde – CIEVS/TO

#### DETALHES DOS NOVOS ÓBITOS

1. Homem, 58 anos, residente em Miracema. Comorbidades: não relatada. Óbito em 07/07/21 no Hospital Regional de Gurupi.
2. Homem, 58 anos, residente em Gurupi. Comorbidades: não relatada. Óbito em 09/07/21 no Hospital Regional de Gurupi.
3. Homem, 60 anos, residente em Gurupi. Comorbidades: não relatada. Óbito em 11/07/21 na Unidade de Pronto Atendimento de Gurupi.
4. Mulher, 37 anos, residente em Ponte Alta do Bom Jesus. Comorbidades: doença respiratória crônica e obesidade. Óbito em 02/06/21 no Hospital Regional de Gurupi.

O DETALHAMENTO DOS CASOS ACUMULADOS PODEM SER ACESSADOS NO SITE DA SECRETARIA DA SAÚDE  
[integra.saude.to.gov.br/covid19](http://integra.saude.to.gov.br/covid19)

#### OBSERVAÇÕES:

O Estado possui uma plataforma onde todos podem acompanhar os números da Covid-19 no Tocantins: <http://coronavirus.to.gov.br>

A Secretaria de Estado da Saúde (SES) esclarece que o banco de dados do Estado é dinâmico, em virtude do fechamento das investigações epidemiológicas, que alteram principalmente locais de residência dos casos positivos, trazendo modificações diárias no acumulado dos municípios e no total geral do Estado.

Os dados consolidados neste boletim são referentes às notificações recebidas no último dia, que podem abordar resultados diagnosticados em dias anteriores e notificados posteriormente ao Cievs Estadual. Para manter a credibilidade dos dados contabilizados, os gráficos apresentam a distribuição de novos casos de acordo com a data do diagnóstico e não sua notificação, por parte dos municípios. Em cada edição, o boletim apresenta a distribuição dos novos casos também por este critério.

Todas as informações que constam no boletim são provenientes dos sistemas oficiais do Ministério da Saúde alimentados pelos municípios:

**Sistema Gerenciador de Ambiente Laboratorial (GAL)** é o sistema utilizado pelos municípios para cadastro das mostras que serão encaminhadas ao Lacen para realização dos exames.

**E-SUS-VE** é a ferramenta de registro de notificação de casos suspeitos da Covid-19.

**SIVEP-Gripe**, é o Sistema de Informação da Vigilância Epidemiológica da Gripe, utilizado para notificação dos casos de Síndrome Respiratória Aguda Grave (SRAG) em unidades hospitalares e unidades de Pronto Atendimento (UPA).

**SIM** é o sistema de Informação sobre mortalidade, desenvolvido pelo Ministério da Saúde para unificação dos dados sobre óbitos no país.

Considerando o aumento recente de casos positivos que tem demandado tempo excessivo para confirmação de residências junto aos municípios, o Estado prevê o preenchimento correto de informações nas plataformas que serão utilizadas para consolidação dos boletins diários e a

atualização da residência nos cartões SUS utilizado nos cadastros dos sistemas.

**O Estado não irá confirmar residências junto aos municípios, estes devem ficar atentos aos dados informados nos Boletins Epidemiológicos diários, nos sistemas de notificação e cadastros de exames no Lacen.**

Qualquer divergência deverá ser informada ao Cievs/COE do Estado que fará as correções nos próximos boletins.

Os dados contidos no boletim são consolidados com resultados de exames realizados no Lacen e notificações recebidas dos municípios até as 23:59h do último dia.