

PG. 01

CASOS CONFIRMADOS

207.726

CASOS RECUPERADOS

192.039

CASOS ATIVOS
(EM ISOLAMENTO DOMICILIAR OU HOSPITALAR)

12.221

ÓBITOS

3.466

CASOS NOTIFICADOS

617.712

HOSPITALIZAÇÃO COVID

302

LEITOS PÚBLICOS **211**

CLÍNICOS **70**

UTI COVID **141**

LEITOS PRIVADOS **91**

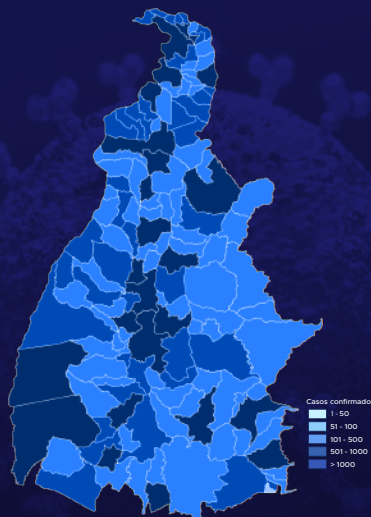
CLÍNICOS **38**

UTI COVID **53**

VACINÔMETRO

792.446

DOSES APLICADAS



497º BOLETIM EPIDEMIOLÓGICO NOTIFICAÇÕES DA COVID-19 NO TOCANTINS

A Secretaria de Estado da Saúde (SES) informa que neste domingo, 25 de julho, foram contabilizados 220 novos casos confirmados para Covid-19. Deste total, foram registrados 11 nas últimas 24 horas e o restante por exames coletados em dias anteriores e que tiveram seus resultados inseridos no sistema, pelos municípios, na data de ontem.

Desta forma, hoje o Tocantins registra um total de 617.712 pessoas notificadas com a Covid-19 e acumula 207.726 casos confirmados da doença. Destes, pacientes 192.039 estão recuperados e 12.221 estão ainda ativos (em isolamento domiciliar ou hospitalar), além de 3.466 óbitos.

TABELA 1. Distribuição dos novos casos confirmados para COVID-19, segundo município de residência, TOCANTINS.

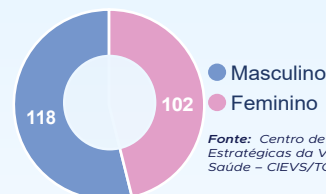
MUNICÍPIO	TOTAL
1 PALMAS	104
2 GURUPI	40
3 DIANÓPOLIS	16
4 ARAGUAÍNA	15
5 PEDRO AFONSO	9
6 CARIRI DO TOCANTINS	5
7 FORMOSO DO ARAGUAIA	5
8 PORTO NACIONAL	5
9 AGUIARNÓPOLIS	3
10 ARAGUATINS	2

Fonte: Centro de Informações Estratégicas de Vigilância em Saúde - CIEVS/TO

MUNICÍPIO	TOTAL
11 BABACULÂNDIA	2
12 COMBINADO	2
13 ITAPIRATINS	2
14 MIRANORTE	2
15 PARAÍSO DO TOCANTINS	2
16 PINDORAMA DO TOCANTINS	2
17 LAVANDEIRA	1
18 MIRACEMA DO TOCANTINS	1
19 MONTE DO CARMO	1
20 SÃO VALÉRIO	1
TOTAL	220

GRÁFICOS 1 E 2. Distribuição dos novos casos confirmados da COVID-19, segundo faixa etária e gênero, TOCANTINS.

0 a 9 anos	10
10 a 19 anos	27
20 a 39 anos	97
40 a 59 anos	66
60 a 69 anos	14
70 e+	6
TOTAL	220



Fonte: Centro de Informações Estratégicas de Vigilância em Saúde - CIEVS/TO

GRÁFICO 3. Perfil dos exames confirmados segundo tipo do teste, TOCANTINS.

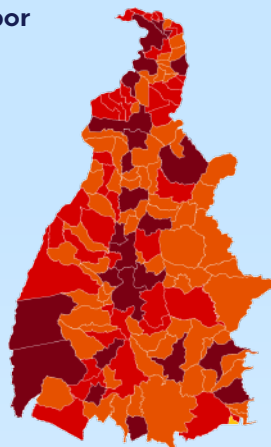
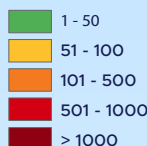
RT-PCR	145
SOROLOGIA	31
TESTE RÁPIDO	44

Fonte: LACEN - TO, Acesso GAL em 24/07/2021 e CIEVS.

NOTIFICAÇÕES PARA COVID-19

IMAGEM 1. Distribuição dos casos confirmados por Coronavírus segundo o município de residência.

Casos confirmados



Fonte: Centro de Informações Estratégicas da Vigilância em Saúde – CIEVS/TO

TABELA 2. Distribuição dos casos confirmados acumulados da COVID-19, segundo município de residência, TOCANTINS.

MUNICÍPIO	TOTAL	MUNICÍPIO	TOTAL
1 PALMAS	47.619	56 PALMEIRAS DO TOCANTINS	620
2 ARAGUAÍNA	35.399	57 PEQUIZEIRO	603
3 GURUPI	13.662	58 CASEARA	577
4 PORTO NACIONAL	9.396	59 FILADÉLFIA	567
5 PARAÍSO DO TOCANTINS	7.776	60 ARAGUANÁ	565
6 COLINAS DO TOCANTINS	7.638	61 MURICILÂNDIA	565
7 GUARÁI	3.279	62 SÃO SEBASTIÃO DO TOCANTINS	564
8 FORMOSO DO ARAGUAIA	2.906	63 ARAGOMINAS	549
9 ARAGUATINS	2.436	64 MONTE DO CARMO	543
10 MIRANORTE	2.411	65 CARRASCO BONITO	539
11 XAMBIOÁ	2.342	66 ITAGUATINS	534
12 TOCANTINÓPOLIS	2.177	67 PIUM	532
13 PEDRO AFONSO	2.104	68 NAZARÉ	513
14 MIRACEMA DO TOCANTINS	1.984	69 CRISTALÂNDIA	508
15 LAGOA DA CONFUSÃO	1.894	70 TABOÃO	506
16 DIANÓPOLIS	1.626	71 SÃO VALÉRIO	501
17 AUGUSTINÓPOLIS	1.625	72 PALMEIRANTE	499
18 ANANÁS	1.624	73 ARAPOEMA	496
19 TAGUATINGA	1.390	74 BANDEIRANTES DO TOCANTINS	492
20 ALVORADA	1.271	75 ITAPORÁ DO TOCANTINS	492
21 PALMEIRÓPOLIS	1.234	76 COUTO MAGALHÃES	463
22 NATIVIDADE	1.182	77 RIO DOS BOIS	461
23 NOVA OLINDA	1.079	78 PARANÁ	457
24 GOIATINS	1.062	79 NOVA ROSALÂNDIA	438
25 ARRAIAS	1.061	80 ITAPIRATINS	421
26 BURITI DO TOCANTINS	1.044	81 MARIANÓPOLIS DO TOCANTINS	411
27 AXIXÁ DO TOCANTINS	1.034	82 SANTA MARIA DO TOCANTINS	396
28 PONTE ALTA DO TOCANTINS	1.002	83 PAU D'ARCO	391
29 PEIXE	989	84 DUERÉ	385
30 WANDERLÂNDIA	989	85 RIACHINHO	385
31 ITACAJÁ	954	86 APARECIDA DO RIO NEGRO	383
32 SILVANÓPOLIS	941	87 PONTE ALTA DO BOM JESUS	371
33 ARAGUAÇU	866	88 MAURILÂNDIA DO TOCANTINS	363
34 COLMÉIA	865	89 NOVO ACORDO	349
35 CARIRI DO TOCANTINS	863	90 PRAIA NORTE	347
36 BABACULÂNDIA	846	91 GOIANORTE	334
37 TOCANTÍNIA	826	92 SANDOLÂNDIA	330
38 SANTA FÉ DO ARAGUAIA	803	93 SANTA ROSA DO TOCANTINS	329
39 SÃO BENTO DO TOCANTINS	803	94 CAMPOS LINDOS	328
40 DIVINÓPOLIS DO TOCANTINS	794	95 PRESIDENTE KENNEDY	328
41 FIGUEIRÓPOLIS	791	96 SANTA RITA DO TOCANTINS	327
42 DOIS IRMÃOS DO TOCANTINS	771	97 RECURSOLÂNDIA	312
43 BARROLÂNDIA	754	98 PINDORAMA DO TOCANTINS	310
44 ESPERANTINA	724	99 RIO SONO	301
45 ARAGUACEMA	719	100 CONCEIÇÃO DO TOCANTINS	286
46 COMBINADO	703	101 JAÚ DO TOCANTINS	282
47 DARCIÓPOLIS	689	102 SUCUPIRA	282
48 SÍTIO NOVO DO TOCANTINS	673	103 LAGOA DO TOCANTINS	281
49 AGUIARNÓPOLIS	667	104 TALISMÃ	281
50 ALIANÇA DO TOCANTINS	655	105 ABREULÂNDIA	279
51 BREJINHO DE NAZARÉ	647	106 PUGMIL	275
52 SAMPAIO	646	107 CARMOLÂNDIA	269
53 BERNARDO SAYÃO	630	108 BRASILÂNDIA DO TOCANTINS	246
54 FÁTIMA	627	109 NOVO JARDIM	246
55 SÃO MIGUEL DO TOCANTINS	627	110 AURORA DO TOCANTINS	244

Fonte: Centro de Informações Estratégicas da Vigilância em Saúde – CIEVS/TO

NOTIFICAÇÕES PARA COVID-19

MUNICÍPIO	TOTAL
111 SANTA TEREZA DO TOCANTINS	242
112 ALMAS	236
113 ÂNGICO	236
114 PIRAQUÊ	226
115 CENTENÁRIO	214
116 TUPIRAMA	205
117 LUZINÓPOLIS	200
118 MATEIROS	199
119 CHAPADA DA NATIVIDADE	187
120 SANTA TEREZINHA DO TOCANTINS	182
121 SÃO SALVADOR DO TOCANTINS	178
122 TUPIRATINS	175
123 LAJEADO	170
124 CHAPADA DE AREIA	167
125 TAIPAS DO TOCANTINS	166

MUNICÍPIO	TOTAL
126 BARRA DO OURO	164
127 MONTE SANTO DO TOCANTINS	156
128 LAVANDEIRA	150
129 SÃO FÉLIX DO TOCANTINS	150
130 LIZARDA	149
131 RIO DA CONCEIÇÃO	147
132 CRIXÁS DO TOCANTINS	145
133 PORTO ALEGRE DO TOCANTINS	141
134 IPUEIRAS	139
135 JUARINA	139
136 BOM JESUS DO TOCANTINS	135
137 OLIVEIRA DE FÁTIMA	126
138 CACHOEIRINHA	119
139 NOVO ALEGRE	108
TOTAL	207.726

TABELA 3. Distribuição dos óbitos confirmados acumulados da COVID-19, segundo município de residência, TOCANTINS.

MUNICÍPIO	TOTAL
1 PALMAS	599
2 ARAGUAÍNA	495
3 GURUPI	244
4 PORTO NACIONAL	193
5 PARAÍSO DO TOCANTINS	171
6 COLINAS DO TOCANTINS	143
7 GUARÁI	74
8 ARAGUATINS	65
9 FORMOSO DO ARAGUAIA	60
10 MIRANORTE	56
11 MIRACEMA DO TOCANTINS	51
12 NOVA OLINDA	44
13 TOCANTINÓPOLIS	44
14 DIANÓPOLIS	33
15 XAMBIOÁ	32
16 PEDRO AFONSO	28
17 AUGUSTINÓPOLIS	27
18 ANANÁS	26
19 COLMEIA	26
20 PALMEIRÓPOLIS	26
21 TAGUATINGA	26
22 LAGOA DA CONFUSÃO	24
23 NATIVIDADE	24
24 SILVANÓPOLIS	23
25 ALIANÇA DO TOCANTINS	21
26 ARAGUAÇU	21
27 ALVORADA	20
28 BARROLÂNDIA	20
29 DOIS IRMÃOS DO TOCANTINS	20
30 PEIXE	20
31 AXIXÁ DO TOCANTINS	19
32 BURITI DO TOCANTINS	18
33 ESPERANTINA	18
34 BREJINHO DE NAZARÉ	17
35 WANDERLÂNDIA	16
36 ARAGUANÃ	15
37 CRISTALÂNDIA	15
38 FIGUEIRÓPOLIS	15
39 ITAGUATINS	15
40 SÃO MIGUEL DO TOCANTINS	15
41 CASEARA	14
42 ITACAJÁ	14
43 PONTE ALTA DO TOCANTINS	14
44 SÃO VALÉRIO	14
45 AGUIARNÓPOLIS	13
46 ARAGUACEMA	13
47 CARIRI DO TOCANTINS	13
48 MARIANÓPOLIS DO TOCANTINS	13
49 SANTA FÉ DO ARAGUAIA	13
50 TOCANTÍNIA	13
51 APARECIDA DO RIO NEGRO	12
52 ARRAIAS	12
53 BERNARDO SAYÃO	12
54 MONTE DO CARMO	12
55 NOVA ROSALÂNDIA	12
56 ARAPOEMA	11
57 COMBINADO	11
58 DARCIÓPOLIS	11
59 GOIATINS	11
60 JAÚ DO TOCANTINS	11
61 CONCEIÇÃO DO TOCANTINS	10
62 DUERÉ	10
63 ARAGOMINAS	9
64 DIVINÓPOLIS DO TOCANTINS	9
65 PEQUIZEIRO	9
66 PONTE ALTA DO BOM JESUS	9
67 PRAIA NORTE	9
68 SÃO BENTO DO TOCANTINS	9

Fonte: Centro de Informações Estratégicas da Vigilância em Saúde - CIEVS/TO

MUNICÍPIO	TOTAL
68 SÍTIO NOVO DO TOCANTINS	9
69 BANDEIRANTES DO TOCANTINS	8
70 FÁTIMA	8
71 TABOÇÃO	8
72 PALMEIRANTE	8
73 RIO DOS BOIS	8
74 SAMPAIO	8
75 SÃO SEBASTIÃO DO TOCANTINS	8
76 BABACULÂNDIA	7
77 BARRA DO OURO	7
78 CENTENÁRIO	7
79 COUTO MAGALHÃES	7
80 GOIANORTE	7
81 LAGOA DO TOCANTINS	7
82 NAZARÉ	7
83 PARANÃ	7
84 PAU D'ARCO	7
85 PIUM	7
86 PRESIDENTE KENNEDY	7
87 RIACHINHO	7
88 SANDOLÂNDIA	7
89 SANTA ROSA DO TOCANTINS	7
90 SANTA TEREZA DO TOCANTINS	7
91 ABREULÂNDIA	6
92 BRASILÂNDIA DO TOCANTINS	6
93 CARMOLÂNDIA	6
94 CARRASCO BONITO	6
95 FILADÉLFIA	6
96 MONTE SANTO DO TOCANTINS	6
97 NOVO ACORDO	6
98 NOVO ALEGRE	6
99 PALMEIRAS DO TOCANTINS	6
100 RECURSOLÂNDIA	6
101 ALMAS	5
102 AURORA DO TOCANTINS	5
103 SANTA TEREZINHA DO TOCANTINS	5
104 ÂNGICO	4
105 IPUEIRAS	4
106 ITAPIRATINS	4
107 LAJEADO	4
108 MAURILÂNDIA DO TOCANTINS	4
109 PINDORAMA DO TOCANTINS	4
110 SÃO SALVADOR DO TOCANTINS	4
111 BOM JESUS DO TOCANTINS	3
112 CAMPOS LINDOS	3
113 CHAPADA DE AREIA	3
114 ITAPORÁ DO TOCANTINS	3
115 LIZARDA	3
116 RIO SONO	3
117 TUPIRATINS	3
118 CACHOEIRINHA	2
119 CHAPADA DA NATIVIDADE	2
120 JUARINA	2
121 LUZINÓPOLIS	2
122 MURICILÂNDIA	2
123 NOVO JARDIM	2
124 PORTO ALEGRE DO TOCANTINS	2
125 RIO DA CONCEIÇÃO	2
126 SANTA MARIA DO TOCANTINS	2
127 SANTA RITA DO TOCANTINS	2
128 SÃO FÉLIX DO TOCANTINS	2
129 TALISMÃ	2
130 TUPIRAMA	2
131 OLIVEIRA DE FÁTIMA	1
132 PIRAQUÊ	1
133 PUGMIL	1
134 SUCUPIRA	1
TOTAL	3.466

DETALHE DOS NOVOS ÓBITOS

1. Homem, 32 anos, residente em Araguaína. Comorbidades: obesidade e hipertensão. Óbito em 15/07/21 no Hospital Municipal de Araguaína.
2. Homem, 91 anos, residente em Araguaína. Comorbidades: não relatado. Óbito em 18/07/21 no Hospital Regional de Araguaína.
3. Homem, 50 anos, residente em Porto Nacional. Comorbidades: câncer de cabeça e pâncreas. Óbito em 05/06/21 no Hospital Oswaldo Cruz.
4. Mulher, 50 anos, residente em Monte do Carmo. Comorbidades: hipertensão. Óbito em 26/06/21 no Hospital Geral de Palmas.
5. Homem, 72 anos, residente em Araguatins. Comorbidades: doença respiratória crônica. Óbito em 26/05/21 no Hospital Regional de Araguaína.
6. Mulher, 57 anos, residente em Porto Nacional. Comorbidades: não relatado. Óbito em 07/04/21 no Hospital Regional de Gurupi.
7. Mulher, 58 anos, residente em Porto Nacional. Comorbidades: obesidade e diabetes. Óbito em 27/03/21 no Instituto Sinai de Araguaína.

O DETALHAMENTO DOS CASOS ACUMULADOS PODEM SER ACESSADOS NO SITE DA SECRETARIA DA SAÚDE
integra.saude.to.gov.br/covid19

OBSERVAÇÕES:

O Estado possui uma plataforma onde todos podem acompanhar os números da Covid-19 no Tocantins: <http://coronavirus.to.gov.br>

A Secretaria de Estado da Saúde (SES) esclarece que o banco de dados do Estado é dinâmico, em virtude do fechamento das investigações epidemiológicas, que alteram principalmente locais de residência dos casos positivos, trazendo modificações diárias no acumulado dos municípios e no total geral do Estado.

Os dados consolidados neste boletim são referentes às notificações recebidas no último dia, que podem abordar resultados diagnosticados em dias anteriores e notificados posteriormente ao Cievs Estadual. Para manter a credibilidade dos dados contabilizados, os gráficos apresentam a distribuição de novos casos de acordo com a data do diagnóstico e não sua notificação, por parte dos municípios. Em cada edição, o boletim apresenta a distribuição dos novos casos também por este critério.

Todas as informações que constam no boletim são provenientes dos sistemas oficiais do Ministério da Saúde alimentados pelos municípios:

Sistema Gerenciador de Ambiente Laboratorial (GAL) é o sistema utilizado pelos municípios para cadastro das mostras que serão encaminhadas ao Lacen para realização dos exames.

E-SUS-VE é a ferramenta de registro de notificação de casos suspeitos da Covid-19.

SIVEP-Gripe, é o Sistema de Informação da Vigilância Epidemiológica da Gripe, utilizado para notificação dos casos de Síndrome Respiratória Aguda Grave (SRAG) em unidades hospitalares e unidades de Pronto Atendimento (UPA).

SIM é o sistema de Informação sobre mortalidade, desenvolvido pelo Ministério da Saúde para unificação dos dados sobre óbitos no país.

Considerando o aumento recente de casos positivos que tem demandado tempo excessivo para confirmação de residências junto aos municípios, o Estado prevê o preenchimento correto de informações nas plataformas que serão utilizadas para consolidação dos boletins diários e a atualização da residência nos cartões SUS utilizado nos cadastros dos sistemas.

O Estado não irá confirmar residências junto aos municípios, estes devem ficar atentos aos dados informados nos Boletins Epidemiológicos diários, nos sistemas de notificação e cadastros de exames no Lacen.

Qualquer divergência deverá ser informada ao Cievs/COE do Estado que fará as correções nos próximos boletins.

Os dados contidos no boletim são consolidados com resultados de exames realizados no Lacen e notificações recebidas dos municípios até as 23:59h do último dia.