

PG. 01

CASOS CONFIRMADOS

219.948

CASOS RECUPERADOS

210.339

CASOS ATIVOS
(EM ISOLAMENTO DOMICILIAR OU HOSPITALAR)

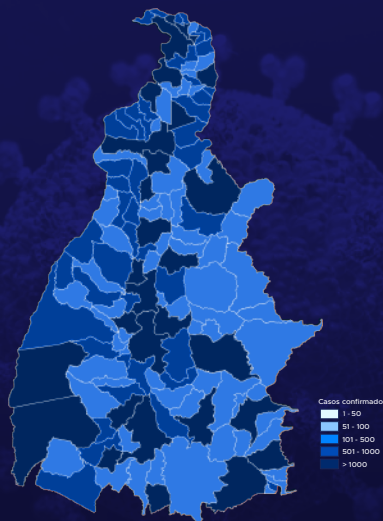
5.911

ÓBITOS

3.698

CASOS NOTIFICADOS

661.101



HOSPITALIZAÇÃO COVID

160

LEITOS PÚBLICOS **121**

CLÍNICOS **43**

UTI COVID **78**

LEITOS PRIVADOS **39**

CLÍNICOS **9**

UTI COVID **30**

VACINÔMETRO

1.228.582

DOSES APLICADAS

538º BOLETIM EPIDEMIOLÓGICO NOTIFICAÇÕES DA COVID-19 NO TOCANTINS

A Secretaria de Estado da Saúde (SES) informa que neste sábado, 04 de setembro, foram contabilizados 208 novos casos confirmados para Covid-19. Deste total, foram registrados 23 nas últimas 24 horas e o restante por exames coletados em dias anteriores e que tiveram seus resultados inseridos no sistema, pelos municípios, na data de ontem.

Desta forma, hoje o Tocantins registra um total de 661.101 pessoas notificadas com a Covid-19 e acumula 219.948 casos confirmados da doença. Destes pacientes 210.339 estão recuperados e 5.911 estão ainda ativos (em isolamento domiciliar ou hospitalar), além de 3.698 óbitos.

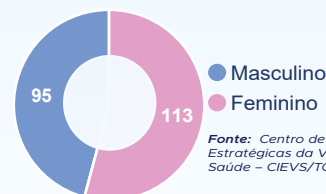
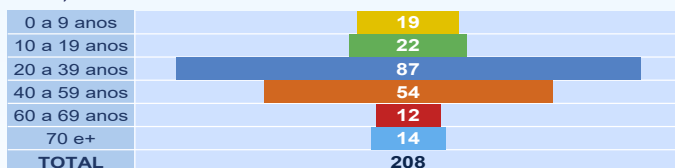
TABELA 1. Distribuição dos novos casos confirmados para COVID-19, segundo município de residência, TOCANTINS.

MUNICÍPIO	TOTAL
1 PALMAS	66
2 ARAGUAÍNA	34
3 GURUPI	12
4 NOVO JARDIM	10
5 GUARÁI	6
6 PORTO NACIONAL	6
7 TAGUATINGA	6
8 GOIATINS	5
9 RIACHINHO	5
10 DIANÓPOLIS	4
11 LAGOA DA CONFUSÃO	4
12 BANDEIRANTES DO TOCANTINS	3
13 COLINAS DO TOCANTINS	3
14 LAGOA DO TOCANTINS	3
15 NOVA ROSALÂNDIA	3
16 PEIXE	3
17 PIRAQUÊ	3
18 TOCANTINÓPOLIS	3
19 AUGUSTINÓPOLIS	2
20 DOIS IRMÃOS DO TOCANTINS	2

Fonte: Centro de Informações Estratégicas de Vigilância em Saúde - CIEVS/TO

MUNICÍPIO	TOTAL
21 NOVA OLINDA	2
22 PARAÍSO DO TOCANTINS	2
23 PARANÁ	2
24 RIO DA CONCEIÇÃO	2
25 SANTA FÉ DO ARAGUAIA	2
26 AGUIARNÓPOLIS	1
27 ALVORADA	1
28 CARIRI DO TOCANTINS	1
29 COUTO MAGALHÃES	1
30 FIGUEIRÓPOLIS	1
31 FORMOSO DO ARAGUAIA	1
32 GOIANORTE	1
33 ITAPIRATINS	1
34 LAVANDEIRA	1
35 LUZINÓPOLIS	1
36 NATIVIDADE	1
37 PALMEIRAS DO TOCANTINS	1
38 PINDORAMA DO TOCANTINS	1
39 SÃO FÉLIX DO TOCANTINS	1
40 XAMBIOÁ	1
TOTAL	208

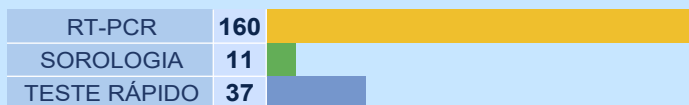
GRÁFICOS 1 E 2. Distribuição dos novos casos confirmados da COVID-19, segundo faixa etária e gênero, TOCANTINS.



Fonte: Centro de Informações Estratégicas de Vigilância em Saúde - CIEVS/TO

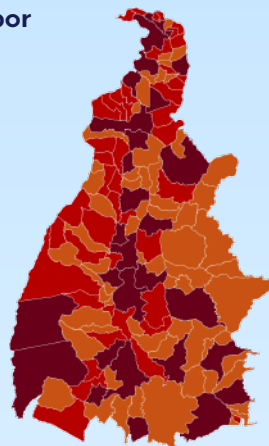
NOTIFICAÇÕES PARA COVID-19

GRÁFICO 3. Perfil dos exames confirmados segundo tipo do teste, TOCANTINS.



Fonte: LACEN – TO, Acesso GAL em 03/09/2021 e CIEVS.

IMAGEM 1. Distribuição dos casos confirmados por Coronavírus segundo o município de residência.



Fonte: Centro de Informações Estratégicas da Vigilância em Saúde – CIEVS/TO

TABELA 2. Distribuição dos casos confirmados acumulados da COVID-19, segundo município de residência, TOCANTINS.

MUNICÍPIO	TOTAL	MUNICÍPIO	TOTAL
1 PALMAS	50.660	41 SÃO BENTO DO TOCANTINS	828
2 ARAGUAÍNA	36.861	42 DOIS IRMÃOS DO TOCANTINS	812
3 GURUPI	14.822	43 DIVINÓPOLIS DO TOCANTINS	809
4 PORTO NACIONAL	9.736	44 BARROLÂNDIA	788
5 PARAÍSO DO TOCANTINS	8.057	45 ARAGUACEMA	767
6 COLINAS DO TOCANTINS	7.841	46 DARCINÓPOLIS	736
7 GUARÁI	3.395	47 ESPERANTINA	731
8 FORMOSO DO ARAGUAIA	3.281	48 ALIANÇA DO TOCANTINS	727
9 ARAGUATINS	2.518	49 SÍTIO NOVO DO TOCANTINS	691
10 MIRANORTE	2.492	50 AGUIARNÓPOLIS	673
11 TOCANTINÓPOLIS	2.424	51 FILADÉLFIA	668
12 XAMBIOÁ	2.410	52 BREJINHO DE NAZARÉ	660
13 PEDRO AFONSO	2.190	53 SAMPAIO	651
14 MIRACEMA DO TOCANTINS	2.078	54 BERNARDO SAYÃO	646
15 LAGOA DA CONFUSÃO	2.043	55 FÁTIMA	642
16 DIANÓPOLIS	1.803	56 PALMEIRAS DO TOCANTINS	640
17 AUGUSTINÓPOLIS	1.768	57 SÃO MIGUEL DO TOCANTINS	637
18 ANANÁS	1.660	58 PEQUIZEIRO	624
19 TAGUATINGA	1.504	59 CASEARA	617
20 ALVORADA	1.467	60 ARAGUANÁ	583
21 PALMEIRÓPOLIS	1.292	61 SÃO SEBASTIÃO DO TOCANTINS	574
22 NATIVIDADE	1.225	62 MURICILÂNDIA	569
23 NOVA OLINDA	1.152	63 ARAGOMINAS	567
24 BURITI DO TOCANTINS	1.149	64 MONTE DO CARMO	559
25 WANDERLÂNDIA	1.145	65 CRISTALÂNDIA	553
26 ARRAIAS	1.129	66 SÃO VALÉRIO	552
27 GOIATINS	1.127	67 ITAGUATINS	550
28 PEIXE	1.054	68 CARRASCO BONITO	542
29 AXIXÁ DO TOCANTINS	1.043	69 PIUM	538
30 PONTE ALTA DO TOCANTINS	1.013	70 NAZARÉ	533
31 ITACAJÁ	994	71 PARANÁ	525
32 SILVANÓPOLIS	951	72 BANDEIRANTES DO TOCANTINS	520
33 COMBINADO	944	73 ARAPOEMA	517
34 ARAGUAÇU	929	74 TABOÇÃO	515
35 COLMÉIA	927	75 COUTO MAGALHÃES	512
36 CARIRI DO TOCANTINS	910	76 ITAPORÁ DO TOCANTINS	510
37 FIGUEIRÓPOLIS	900	77 PALMEIRANTE	500
38 BABAÇULÂNDIA	883	78 ITAPIRATINS	478
39 TOCANTÍNIA	883	79 RIO DOS BOIS	470
40 SANTA FÉ DO ARAGUAIA	839	80 NOVA ROSALÂNDIA	450

Fonte: Centro de Informações Estratégicas da Vigilância em Saúde – CIEVS/TO

NOTIFICAÇÕES PARA COVID-19

MUNICÍPIO	TOTAL
81 SANTA MARIA DO TOCANTINS	447
82 DUERÉ	436
83 CONCEIÇÃO DO TOCANTINS	433
84 MARIANÓPOLIS DO TOCANTINS	426
85 NOVO ACORDO	418
86 RIACHINHO	415
87 SANDOLÂNDIA	411
88 PAU D'ARCO	407
89 PONTE ALTA DO BOM JESUS	407
90 APARECIDA DO RIO NEGRO	392
91 CAMPOS LINDOS	390
92 MAURILÂNDIA DO TOCANTINS	366
93 GOIANORTE	362
94 PRAIA NORTE	358
95 SANTA ROSA DO TOCANTINS	352
96 PRESIDENTE KENNEDY	345
97 SANTA RITA DO TOCANTINS	336
98 PINDORAMA DO TOCANTINS	323
99 RECURSOLÂNDIA	319
100 RIO SONO	318
101 ABREULÂNDIA	315
102 SUCUPIRA	313
103 TALISMÃ	296
104 JAÚ DO TOCANTINS	295
105 LAGOA DO TOCANTINS	294
106 SANTA TEREZA DO TOCANTINS	286
107 AURORA DO TOCANTINS	279
108 PUGMIL	276
109 CARMOLÂNDIA	275
110 NOVO JARDIM	275

MUNICÍPIO	TOTAL
111 BRASILÂNDIA DO TOCANTINS	252
112 ALMAS	239
113 PIRAQUÊ	239
114 ANGICO	236
115 CENTENÁRIO	217
116 SÃO SALVADOR DO TOCANTINS	215
117 LUZINÓPOLIS	208
118 TUPIRAMA	208
119 MATEIROS	203
120 SANTA TEREZINHA DO TOCANTINS	196
121 PORTO ALEGRE DO TOCANTINS	193
122 CHAPADA DA NATIVIDADE	189
123 TUPIRATINS	187
124 LAJEADO	186
125 CHAPADA DE AREIA	181
126 LAVANDEIRA	179
127 RIO DA CONCEIÇÃO	175
128 BOM JESUS DO TOCANTINS	174
129 MONTE SANTO DO TOCANTINS	172
130 TAIPAS DO TOCANTINS	169
131 IPUEIRAS	168
132 BARRA DO OURO	167
133 CRIXÁS DO TOCANTINS	162
134 SÃO FÉLIX DO TOCANTINS	162
135 NOVO ALEGRE	157
136 JUARINA	156
137 LIZARDA	155
138 OLIVEIRA DE FÁTIMA	147
139 CACHOEIRINHA	128
TOTAL	219.948

TABELA 3. Distribuição dos óbitos confirmados acumulados da COVID-19, segundo município de residência, TOCANTINS.

MUNICÍPIO	TOTAL
1 PALMAS	619
2 ARAGUAÍNA	515
3 GURUPI	268
4 PORTO NACIONAL	207
5 PARAÍSO DO TOCANTINS	178
6 COLINAS DO TOCANTINS	157
7 GUARÁI	78
8 ARAGUATINS	67
9 FORMOSO DO ARAGUAIA	65
10 MIRANORTE	58
11 MIRACEMA DO TOCANTINS	53
12 NOVA OLÍNDIA	48
13 TOCANTINÓPOLIS	47
14 DIANÓPOLIS	36
15 XAMBIOÁ	33
16 AUGUSTINÓPOLIS	32
17 TAGUATINGA	30
18 COLMÉIA	29
19 PALMEIRÓPOLIS	29
20 PEDRO AFONSO	29
21 ANANÁS	27
22 ALVORADA	26
23 LAGOA DA CONFUSÃO	24
24 NATIVIDADE	24
25 SILVANÓPOLIS	23
26 PEIXE	22
27 ALIANÇA DO TOCANTINS	21
28 ARAGUAÇU	21
29 AXIXÁ DO TOCANTINS	21
30 BURITI DO TOCANTINS	21
31 BARROLÂNDIA	20
32 DOIS IRMÃOS DO TOCANTINS	20
33 ESPERANTINA	19
34 CARIRI DO TOCANTINS	18
35 WANDERLÂNDIA	18
36 BREJINHO DE NAZARÉ	17
37 CRISTALÂNDIA	17
38 FIGUEIRÓPOLIS	17
39 GOIATINS	17
40 PONTE ALTA DO TOCANTINS	17
41 ARAGUANÃ	16
42 COMBINADO	16
43 ITACAJÁ	16
44 ITAGUATINS	16
45 SÃO MIGUEL DO TOCANTINS	16
46 ARAGUACEMA	15
47 CASEARA	14
48 SÃO VALÉRIO	14
49 AGUIARNÓPOLIS	13
50 APARECIDA DO RIO NEGRO	13
51 ARRAIAS	13
52 BERNARDO SAYÃO	13
53 JAÚ DO TOCANTINS	13

Fonte: Centro de Informações Estratégicas da Vigilância em Saúde - CIEVS/TO

MUNICÍPIO	TOTAL
54 MARIANÓPOLIS DO TOCANTINS	13
55 SANTA FÉ DO ARAGUAIA	13
56 TOCANTÍNIA	13
57 ARAPOEMA	12
58 CONCEIÇÃO DO TOCANTINS	12
59 DÁRCINÓPOLIS	12
60 MONTE DO CARMO	12
61 NOVA ROSALÂNDIA	12
62 PEQUIZEIRO	12
63 ARAGOMINAS	11
64 FÁTIMA	11
65 DIVINÓPOLIS DO TOCANTINS	10
66 DUERÉ	10
67 PONTE ALTA DO BOM JESUS	10
68 SAMPAIO	10
69 FILADÉLFIA	9
70 PRAIA NORTE	9
71 RIACHINHO	9
72 SANDOLÂNDIA	9
73 SÃO BENTO DO TOCANTINS	9
74 SÍTIO NOVO DO TOCANTINS	9
75 BABAÇULÂNDIA	8
76 BANDEIRANTES DO TOCANTINS	8
77 COUTO MAGALHÃES	8
78 TABOÇÃO	8
79 PALMEIRANTE	8
80 PARANÃ	8
81 PAU D'ARCO	8
82 PIUM	8
83 RIO DOS BOIS	8
84 SÃO SEBASTIÃO DO TOCANTINS	8
85 BARRA DO OURO	7
86 CENTENÁRIO	7
87 GOIANORTE	7
88 LAGOA DO TOCANTINS	7
89 NAZARÉ	7
90 NOVO ALEGRE	7
91 PRESIDENTE KENNEDY	7
92 RECURSOLÂNDIA	7
93 SANTA ROSA DO TOCANTINS	7
94 SANTA TEREZA DO TOCANTINS	7
95 ABREULÂNDIA	6
96 AURORA DO TOCANTINS	6
97 BRASILÂNDIA DO TOCANTINS	6
98 CARMOLÂNDIA	6
99 CARRASCO BONITO	6
100 MONTE SANTO DO TOCANTINS	6
101 NOVO ACORDO	6
102 PALMEIRAS DO TOCANTINS	6
103 PINDORAMA DO TOCANTINS	6
104 ALMAS	5
105 SANTA TEREZINHA DO TOCANTINS	5
106 ANGICO	4

NOTIFICAÇÕES PARA COVID-19

MUNICÍPIO	TOTAL
107 CAMPOS LINDOS	4
108 IPUEIRAS	4
109 ITAPIRATINS	4
110 LAJEADO	4
111 LIZARDA	4
112 MAURILÂNDIA DO TOCANTINS	4
113 SÃO SALVADOR DO TOCANTINS	4
114 BOM JESUS DO TOCANTINS	3
115 CHAPADA DE AREIA	3
116 ITAPORÁ DO TOCANTINS	3
117 RIO SONO	3
118 SANTA MARIA DO TOCANTINS	3
119 SUCUPIRA	3
120 TUPIRATINS	3
121 CACHOEIRINHA	2

MUNICÍPIO	TOTAL
122 CHAPADA DA NATIVIDADE	2
123 JUARINA	2
124 LUZINÓPOLIS	2
125 MURICILÂNDIA	2
126 NOVO JARDIM	2
127 PORTO ALEGRE DO TOCANTINS	2
128 PUGMIL	2
129 RIO DA CONCEIÇÃO	2
130 SANTA RITA DO TOCANTINS	2
131 SÃO FÉLIX DO TOCANTINS	2
132 TALISMÃ	2
133 TUPIRAMA	2
134 OLIVEIRA DE FÁTIMA	1
135 PIRAQUÊ	1
TOTAL	3.698

DETALHE DOS NOVOS ÓBITOS

1. Mulher, 90 anos, residente em Cariri do Tocantins. Comorbidades: diabetes, doença cardíaca crônica e obesidade. Óbito em 03/08/21 no Hospital de Gurupi.

2. Mulher, 51 anos, residente em Peixe. Comorbidades: não relatada. Óbito em 14/04/21 no Hospital Regional de Gurupi.

O DETALHAMENTO DOS CASOS ACUMULADOS PODEM SER ACESSADOS NO SITE DA SECRETARIA DA SAÚDE
integra.saude.to.gov.br/covid19

OBSERVAÇÕES:

O Estado possui uma plataforma onde todos podem acompanhar os números da Covid-19 no Tocantins: <http://coronavirus.to.gov.br>

A Secretaria de Estado da Saúde (SES) esclarece que o banco de dados do Estado é dinâmico, em virtude do fechamento das investigações epidemiológicas, que alteram principalmente locais de residência dos casos positivos, trazendo modificações diárias no acumulado dos municípios e no total geral do Estado.

Os dados consolidados neste boletim são referentes às notificações recebidas no último dia, que podem abordar resultados diagnosticados em dias anteriores e notificados posteriormente ao Cievs Estadual. Para manter a credibilidade dos dados contabilizados, os gráficos apresentam a distribuição de novos casos de acordo com a data do diagnóstico e não sua notificação, por parte dos municípios. Em cada edição, o boletim apresenta a distribuição dos novos casos também por este critério.

Todas as informações que constam no boletim são provenientes dos sistemas oficiais do Ministério da Saúde alimentados pelos municípios:

Sistema Gerenciador de Ambiente Laboratorial (GAL) é o sistema utilizado pelos municípios para cadastro das mostras que serão encaminhadas ao Lacen para realização dos exames.

E-SUS-VE é a ferramenta de registro de notificação de casos suspeitos da Covid-19.

SIVEP-Gripe, é o Sistema de Informação da Vigilância Epidemiológica da Gripe, utilizado para notificação dos casos de Síndrome Respiratória Aguda Grave (SRAG) em unidades hospitalares e unidades de Pronto Atendimento (UPA).

SIM é o sistema de Informação sobre mortalidade, desenvolvido pelo Ministério da Saúde para unificação dos dados sobre óbitos no país.

Considerando o aumento recente de casos positivos que tem demandado tempo excessivo para confirmação de residências junto aos municípios, o Estado prevê o preenchimento correto de informações nas plataformas que serão utilizadas para consolidação dos boletins diários e a atualização da residência nos cartões SUS utilizado nos cadastros dos sistemas.

O Estado não irá confirmar residências junto aos municípios, estes devem ficar atentos aos dados informados nos Boletins Epidemiológicos diários, nos sistemas de notificação e cadastros de exames no Lacen.

Qualquer divergência deverá ser informada ao Cievs/COE do Estado que fará as correções nos próximos boletins.

Os dados contidos no boletim são consolidados com resultados de exames realizados no Lacen e notificações recebidas dos municípios até as 23:59h do último dia.