

NOTIFICAÇÕES PARA COVID-19

CASOS CONFIRMADOS

220.394

CASOS RECUPERADOS

211.153

CASOS ATIVOS
(EM ISOLAMENTO DOMICILIAR OU HOSPITALAR)

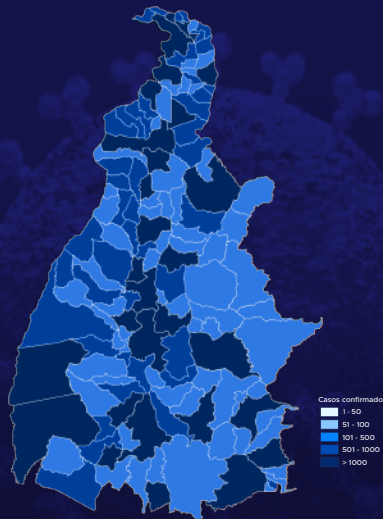
5.533

ÓBITOS

3.708

CASOS NOTIFICADOS

662.683



HOSPITALIZAÇÃO COVID

149

LEITOS PÚBLICOS **110**

CLÍNICOS **43**

UTI COVID **67**

LEITOS PRIVADOS **39**

CLÍNICOS **18**

UTI COVID **21**

VACINÔMETRO

1.268.055

DOSES APLICADAS

544º BOLETIM EPIDEMIOLÓGICO NOTIFICAÇÕES DA COVID-19 NO TOCANTINS

A Secretaria de Estado da Saúde (SES) informa que nesta sexta-feira, 10 de setembro, foram contabilizados 75 novos casos confirmados para Covid-19. Deste total, foram registrados 06 nas últimas 24 horas e o restante por exames coletados em dias anteriores e que tiveram seus resultados inseridos no sistema, pelos municípios, na data de ontem.

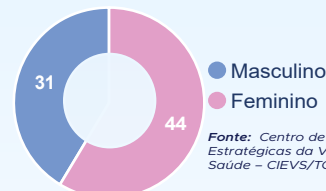
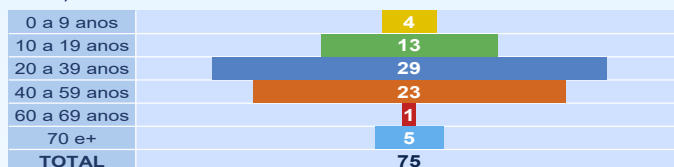
Desta forma, hoje o Tocantins registra um total de 662.683 pessoas notificadas com a Covid-19 e acumula 220.394 casos confirmados da doença. Destes pacientes 211.153 estão recuperados e 5.533 estão ainda ativos (em isolamento domiciliar ou hospitalar), além de 3.708 óbitos.

TABELA 1. Distribuição dos novos casos confirmados para COVID-19, segundo município de residência, TOCANTINS.

	MUNICÍPIO	TOTAL
1	PALMAS	75
2	TOTAL	75

Fonte: Centro de Informações Estratégicas da Vigilância em Saúde - CIEVS/TO

GRÁFICOS 1 E 2. Distribuição dos novos casos confirmados da COVID-19, segundo faixa etária e gênero, TOCANTINS.



Fonte: Centro de Informações Estratégicas da Vigilância em Saúde - CIEVS/TO

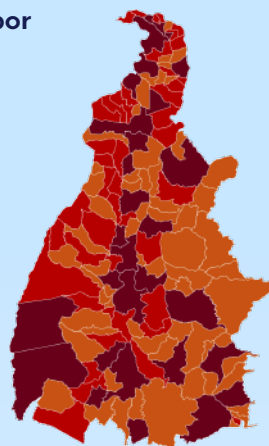
GRÁFICO 3. Perfil dos exames confirmados segundo tipo do teste, TOCANTINS.



Fonte: LACEN - TO, Acesso GAL em 09/09/2021 e CIEVS.

NOTIFICAÇÕES PARA COVID-19

IMAGEM 1. Distribuição dos casos confirmados por Coronavírus segundo o município de residência.



Fonte: Centro de Informações Estratégicas da Vigilância em Saúde – CIEVS/TO

TABELA 2. Distribuição dos casos confirmados acumulados da COVID-19, segundo município de residência, TOCANTINS.

MUNICÍPIO	TOTAL
1 PALMAS	50.986
2 ARAGUAÍNA	36.861
3 GURUPI	14.842
4 PORTO NACIONAL	9.749
5 PARAÍSO DO TOCANTINS	8.050
6 COLINAS DO TOCANTINS	7.846
7 GUARÁI	3.394
8 FORMOSO DO ARAGUAIA	3.288
9 ARAGUATINS	2.522
10 MIRANORTE	2.489
11 TOCANTINÓPOLIS	2.422
12 XAMBIOÁ	2.410
13 PEDRO AFONSO	2.190
14 MIRACEMA DO TOCANTINS	2.078
15 LAGOA DA CONFUSÃO	2.037
16 DIANÓPOLIS	1.804
17 AUGUSTINÓPOLIS	1.770
18 ANANÁS	1.660
19 TAGUATINGA	1.505
20 ALVORADA	1.463
21 PALMEIRÓPOLIS	1.292
22 NATIVIDADE	1.225
23 WANDERLÂNDIA	1.155
24 NOVA OLINDA	1.152
25 BURITI DO TOCANTINS	1.149
26 ARRAIAS	1.129
27 GOIATINS	1.127
28 PEIXE	1.053
29 AXIXÁ DO TOCANTINS	1.043
30 PONTE ALTA DO TOCANTINS	1.013
31 ITACAJÁ	995
32 SILVANÓPOLIS	951
33 COMBINADO	944
34 ARAGUAÇU	929
35 COLMÉIA	929
36 CARIRI DO TOCANTINS	910
37 FIGUEIRÓPOLIS	907
38 BABACULÂNDIA	884
39 TOCANTÍNIA	883
40 SANTA FÉ DO ARAGUAIA	839
41 SÃO BENTO DO TOCANTINS	828
42 DOIS IRMÃOS DO TOCANTINS	812
43 DIVINÓPOLIS DO TOCANTINS	808
44 BARROLÂNDIA	795
45 ARAGUACEMA	767
46 DARCIÓPOLIS	736
47 ESPERANTINA	733
48 ALIANÇA DO TOCANTINS	728
49 SÍTIO NOVO DO TOCANTINS	706
50 AGUIARNÓPOLIS	679
51 FILADÉLFIA	668
52 BREJINHO DE NAZARÉ	660
53 SAMPAIO	651
54 BERNARDO SAYÃO	644
55 FÁTIMA	642
56 PALMEIRAS DO TOCANTINS	640
57 SÃO MIGUEL DO TOCANTINS	637

Fonte: Centro de Informações Estratégicas da Vigilância em Saúde – CIEVS/TO

MUNICÍPIO	TOTAL
58 PEQUIZEIRO	624
59 CASEARA	618
60 ARAGUANÃ	583
61 SÃO SEBASTIÃO DO TOCANTINS	574
62 MURICILÂNDIA	569
63 ARAGOMINAS	567
64 MONTE DO CARMO	559
65 SÃO VALÉRIO	555
66 CRISTALÂNDIA	553
67 ITAGUATINS	550
68 CARRASCO BONITO	542
69 PARANÁ	540
70 PIUM	538
71 NAZARÉ	533
72 BANDEIRANTES DO TOCANTINS	519
73 ARAPOEMA	517
74 TABOÇÃO	517
75 COUTO MAGALHÃES	512
76 ITAPORÁ DO TOCANTINS	510
77 PALMEIRANTE	500
78 ITAPIRATINS	477
79 RIO DOS BOIS	470
80 NOVA ROSALÂNDIA	451
81 SANTA MARIA DO TOCANTINS	447
82 DUERÉ	436
83 CONCEIÇÃO DO TOCANTINS	432
84 MARIANÓPOLIS DO TOCANTINS	426
85 NOVO ACORDO	418
86 RIACHINHO	415
87 SANDOLÂNDIA	411
88 PONTE ALTA DO BOM JESUS	408
89 PAU D'ARCO	407
90 APARECIDA DO RIO NEGRO	392
91 CAMPOS LINDOS	390
92 MAURILÂNDIA DO TOCANTINS	366
93 GOIANORTE	362
94 PRAIA NORTE	358
95 SANTA ROSA DO TOCANTINS	354
96 PRESIDENTE KENNEDY	346
97 SANTA RITA DO TOCANTINS	336
98 PINDORAMA DO TOCANTINS	323
99 RECURSOLÂNDIA	319
100 ABREULÂNDIA	318
101 RIO SONO	318
102 SUCUPIRA	313
103 TALISMÃ	296
104 JAÚ DO TOCANTINS	295
105 LAGOA DO TOCANTINS	294
106 SANTA TEREZA DO TOCANTINS	286
107 AURORA DO TOCANTINS	278
108 PUGMIL	276
109 CARMOLÂNDIA	275
110 NOVO JARDIM	275
111 BRASILÂNDIA DO TOCANTINS	252
112 PIRAQUÊ	240
113 ALMAS	239
114 ANGICO	237

NOTIFICAÇÕES PARA COVID-19

MUNICÍPIO	TOTAL	
115	CENTENÁRIO	217
116	SÃO SALVADOR DO TOCANTINS	215
117	LUZINÓPOLIS	208
118	TUPIRAMA	208
119	MATEIROS	203
120	TUPIRATINS	197
121	SANTA TEREZINHA DO TOCANTINS	196
122	PORTO ALEGRE DO TOCANTINS	194
123	CHAPADA DA NATIVIDADE	189
124	LAJEADO	186
125	CHAPADA DE AREIA	181
126	LAVANDEIRA	179
127	BOM JESUS DO TOCANTINS	175

MUNICÍPIO	TOTAL	
128	RIO DA CONCEIÇÃO	175
129	MONTE SANTO DO TOCANTINS	172
130	TAIPAS DO TOCANTINS	169
131	IPUEIRAS	168
132	BARRA DO OURO	167
133	CRIXÁS DO TOCANTINS	163
134	SÃO FÉLIX DO TOCANTINS	162
135	NOVO ALEGRE	157
136	JUARINA	156
137	LIZARDA	155
138	OLIVEIRA DE FÁTIMA	146
139	CACHOEIRINHA	128
TOTAL		220.394

TABELA 3. Distribuição dos óbitos confirmados acumulados da COVID-19, segundo município de residência, TOCANTINS.

MUNICÍPIO	TOTAL	
1	PALMAS	625
2	ARAGUAÍNA	516
3	GURUPI	267
4	PORTO NACIONAL	207
5	PARAÍSO DO TOCANTINS	178
6	COLINAS DO TOCANTINS	157
7	GUARÁI	78
8	ARAGUATINS	67
9	FORMOSO DO ARAGUAIA	65
10	MIRANORTE	58
11	MIRACEMA DO TOCANTINS	53
12	NOVA OLINDA	48
13	TOCANTINÓPOLIS	47
14	DIANÓPOLIS	36
15	XAMBIOÁ	33
16	AUGUSTINÓPOLIS	32
17	TAGUATINGA	30
18	COLMEIA	29
19	PALMEIRÓPOLIS	29
20	PEDRO AFONSO	29
21	ANANÁS	27
22	ALVORADA	26
23	LAGOA DA CONFUSÃO	24
24	NATIVIDADE	24
25	SILVANÓPOLIS	23
26	PEIXE	22
27	ALIANÇA DO TOCANTINS	21
28	ARAGUAÇÚ	21
29	AXIXÁ DO TOCANTINS	21
30	BURITI DO TOCANTINS	21
31	BARROLÂNDIA	20
32	DOIS IRMÃOS DO TOCANTINS	20
33	ESPERANTINA	20
34	CARIRI DO TOCANTINS	18
35	WANDERLÂNDIA	18
36	BREJINHO DE NAZARÉ	17
37	CRISTALÂNDIA	17
38	FIGUEIRÓPOLIS	17
39	GOIATINS	17
40	PONTE ALTA DO TOCANTINS	17
41	ARAGUANÁ	16
42	COMBINADO	16
43	ITACAJÁ	16
44	ITAGUATINS	16
45	SÃO MIGUEL DO TOCANTINS	16
46	ARAGUACEMA	15
47	CASEARA	14
48	SÃO VALÉRIO	14
49	AGUIARNÓPOLIS	13
50	APARECIDA DO RIO NEGRO	13
51	ARRAIAS	13
52	BERNARDO SAYÃO	13
53	JAÚ DO TOCANTINS	13
54	MARIANÓPOLIS DO TOCANTINS	13
55	NOVA ROSALÂNDIA	13
56	SANTA FÉ DO ARAGUAIA	13
57	TOCANTÍNIA	13
58	ARAPOEMA	12
59	CONCEIÇÃO DO TOCANTINS	12
60	DARCINÓPOLIS	12
61	MONTE DO CARMO	12
62	PEQUIZEIRO	12
63	ARAGOMINAS	11
64	FÁTIMA	11
65	PONTE ALTA DO BOM JESUS	11
66	DIVINÓPOLIS DO TOCANTINS	10
67	DUEÉE	10
68	SAMPAIO	10

Fonte: Centro de Informações Estratégicas da Vigilância em Saúde – CIEVS/TO

MUNICÍPIO	TOTAL	
69	FILADELFIA	9
70	PRAIA NORTE	9
71	RIACHINHO	9
72	SANDOLÂNDIA	9
73	SÃO BENTO DO TOCANTINS	9
74	SÍTIO NOVO DO TOCANTINS	9
75	BABAÇULÂNDIA	8
76	COUTO MAGALHÃES	8
77	TABOCÃO	8
78	PALMEIRANTE	8
79	PARAN	8
80	PAU D'ARCO	8
81	PIUM	8
82	PRESIDENTE KENNEDY	8
83	RIO DOS BOIS	8
84	SÃO SEBASTIÃO DO TOCANTINS	8
85	BANDEIRANTES DO TOCANTINS	7
86	BARRA DO OURO	7
87	CENTENÁRIO	7
88	GOIANORTE	7
89	LAGOA DO TOCANTINS	7
90	NAZARÉ	7
91	NOVO ALEGRE	7
92	RECURSOLÂNDIA	7
93	SANTA ROSA DO TOCANTINS	7
94	SANTA TEREZA DO TOCANTINS	7
95	ABREULÂNDIA	6
96	AURORA DO TOCANTINS	6
97	BRASILÂNDIA DO TOCANTINS	6
98	CARMOLÂNDIA	6
99	CARRASCO BONITO	6
100	MONTE SANTO DO TOCANTINS	6
101	NOVO ACORDO	6
102	PALMEIRAS DO TOCANTINS	6
103	PINDORAMA DO TOCANTINS	6
104	ALMAS	5
105	ANGICO	5
106	SANTA TEREZINHA DO TOCANTINS	5
107	CAMPOS LINDOS	4
108	IPUEIRAS	4
109	ITAPIRATINS	4
110	LAJEADO	4
111	LIZARDA	4
112	MAURILÂNDIA DO TOCANTINS	4
113	SÃO SALVADOR DO TOCANTINS	4
114	BOM JESUS DO TOCANTINS	4
115	CHAPADA DE AREIA	3
116	ITAPORÁ DO TOCANTINS	3
117	RIO SONO	3
118	SANTA MARIA DO TOCANTINS	3
119	SUCUPIRA	3
120	TUPIRATINS	3
121	CACHOEIRINHA	2
122	CHAPADA DA NATIVIDADE	2
123	JUARINA	2
124	LUZINÓPOLIS	2
125	MURICILÂNDIA	2
126	NOVO JARDIM	2
127	PORTO ALEGRE DO TOCANTINS	2
128	PUGMIL	2
129	RIO DA CONCEIÇÃO	2
130	SANTA RITA DO TOCANTINS	2
131	SÃO FELIX DO TOCANTINS	2
132	TALISMÁ	2
133	TUPIRAMA	2
134	OLIVEIRA DE FÁTIMA	1
135	PIRAQUÊ	1
TOTAL		3.708

DETALHE DOS NOVOS ÓBITOS

1. Mulher de 45 anos, residente em Palmas. Comorbidades: não relatadas. Óbito em 02/09/2021 no Hospital Geral de Palmas.

2. Homem de 62 anos, residente em Palmas. Comorbidades: não relatadas. Óbito em 30/08/2021 no Hospital Palmas Medical.

O DETALHAMENTO DOS CASOS ACUMULADOS PODEM SER ACESSADOS NO SITE DA SECRETARIA DA SAÚDE
integra.saude.to.gov.br/covid19

OBSERVAÇÕES:

O Estado possui uma plataforma onde todos podem acompanhar os números da Covid-19 no Tocantins: <http://coronavirus.to.gov.br>

A Secretaria de Estado da Saúde (SES) esclarece que o banco de dados do Estado é dinâmico, em virtude do fechamento das investigações epidemiológicas, que alteram principalmente locais de residência dos casos positivos, trazendo modificações diárias no acumulado dos municípios e no total geral do Estado.

Os dados consolidados neste boletim são referentes às notificações recebidas no último dia, que podem abordar resultados diagnosticados em dias anteriores e notificados posteriormente ao Cievs Estadual. Para manter a credibilidade dos dados contabilizados, os gráficos apresentam a distribuição de novos casos de acordo com a data do diagnóstico e não sua notificação, por parte dos municípios. Em cada edição, o boletim apresenta a distribuição dos novos casos também por este critério.

Todas as informações que constam no boletim são provenientes dos sistemas oficiais do Ministério da Saúde alimentados pelos municípios:

Sistema Gerenciador de Ambiente Laboratorial (GAL) é o sistema utilizado pelos municípios para cadastro das mostras que serão encaminhadas ao Lacen para realização dos exames.

E-SUS-VE é a ferramenta de registro de notificação de casos suspeitos da Covid-19.

SIVEP-Gripe, é o Sistema de Informação da Vigilância Epidemiológica da Gripe, utilizado para notificação dos casos de Síndrome Respiratória Aguda Grave (SRAG) em unidades hospitalares e unidades de Pronto Atendimento (UPA).

SIM é o sistema de Informação sobre mortalidade, desenvolvido pelo Ministério da Saúde para unificação dos dados sobre óbitos no país.

Considerando o aumento recente de casos positivos que tem demandado tempo excessivo para confirmação de residências junto aos municípios, o Estado prevê o preenchimento correto de informações nas plataformas que serão utilizadas para consolidação dos boletins diários e a atualização da residência nos cartões SUS utilizado nos cadastros dos sistemas.

O Estado não irá confirmar residências junto aos municípios, estes devem ficar atentos aos dados informados nos Boletins Epidemiológicos diários, nos sistemas de notificação e cadastros de exames no Lacen.

Qualquer divergência deverá ser informada ao Cievs/COE do Estado que fará as correções nos próximos boletins.

Os dados contidos no boletim são consolidados com resultados de exames realizados no Lacen e notificações recebidas dos municípios até as 23:59h do último dia.