

NOTIFICAÇÕES PARA COVID-19

CASOS CONFIRMADOS

221.540

CASOS RECUPERADOS

212.825

CASOS ATIVOS
(EM ISOLAMENTO DOMICILIAR OU HOSPITALAR)

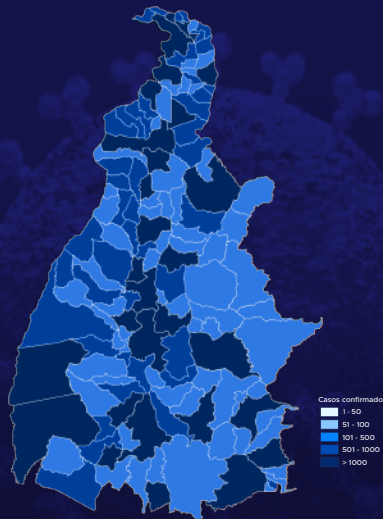
4.991

ÓBITOS

3.724

CASOS NOTIFICADOS

667.334



HOSPITALIZAÇÃO COVID

138

LEITOS PÚBLICOS **101**

CLÍNICOS **50**

UTI COVID **51**

LEITOS PRIVADOS **37**

CLÍNICOS **11**

UTI COVID **26**

VACINÔMETRO

1.302.509

DOSES APLICADAS

549º BOLETIM EPIDEMIOLÓGICO NOTIFICAÇÕES DA COVID-19 NO TOCANTINS

A Secretaria de Estado da Saúde (SES) informa que nesta quarta-feira, 15 de setembro, foram contabilizados 236 novos casos confirmados para Covid-19. Deste total, foram registrados 19 nas últimas 24 horas e o restante por exames coletados em dias anteriores e que tiveram seus resultados inseridos no sistema, pelos municípios, na data de ontem.

Desta forma, hoje o Tocantins registra um total de 667.334 pessoas notificadas com a Covid-19 e acumula 221.540 casos confirmados da doença. Destes pacientes 212.825 estão recuperados e 4.991 estão ainda ativos (em isolamento domiciliar ou hospitalar), além de 3.724 óbitos.

TABELA 1. Distribuição dos novos casos confirmados para COVID-19, segundo município de residência, TOCANTINS.

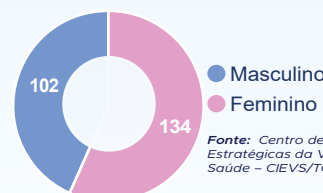
MUNICÍPIO	TOTAL
1 PALMAS	72
2 ARAGUAÍNA	32
3 PORTO NACIONAL	16
4 PARAÍSO DO TOCANTINS	12
5 GOIATINS	10
6 TOCANTINÓPOLIS	8
7 ALVORADA	7
8 AUGUSTINÓPOLIS	7
9 GURUPI	7
10 PARANÁ	6
11 TAIPAS DO TOCANTINS	6
12 COLINAS DO TOCANTINS	5
13 SÃO VALÉRIO	4
14 WANDERLÂNDIA	4
15 FORMOSO DO ARAGUAIA	3
16 LAGOA DA CONFUSÃO	3
17 MIRANORTE	3
18 ALIANÇA DO TOCANTINS	2
19 ARAGUACEMA	2
20 DIANÓPOLIS	2
21 FIGUEIRÓPOLIS	2

Fonte: Centro de Informações Estratégicas da Vigilância em Saúde - CIEVS/TO

MUNICÍPIO	TOTAL
21 PALMEIRÓPOLIS	2
22 SANTA ROSA DO TOCANTINS	2
23 SÃO MIGUEL DO TOCANTINS	2
24 ARAGUAÇU	1
25 ARAGUATINS	1
26 ARRAIAS	1
27 BERNARDO SAYÃO	1
28 BOM JESUS DO TOCANTINS	1
29 BURITI DO TOCANTINS	1
30 CARMOLÂNDIA	1
31 COUTO MAGALHÃES	1
32 CRIXÁS DO TOCANTINS	1
33 GUARÁI	1
34 ITAPIRATINS	1
35 LAVANDEIRA	1
36 NOVA OLINDA	1
37 NOVA ROSALÂNDIA	1
38 PRESIDENTE KENNEDY	1
39 SANTA FÉ DO ARAGUAIA	1
40 XAMBIOÁ	1
TOTAL	236

GRÁFICOS 1 E 2. Distribuição dos novos casos confirmados da COVID-19, segundo faixa etária e gênero, TOCANTINS.

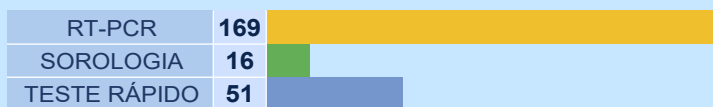
0 a 9 anos	18
10 a 19 anos	40
20 a 39 anos	94
40 a 59 anos	59
60 a 69 anos	13
70 e+	12
TOTAL	236



Fonte: Centro de Informações Estratégicas da Vigilância em Saúde - CIEVS/TO

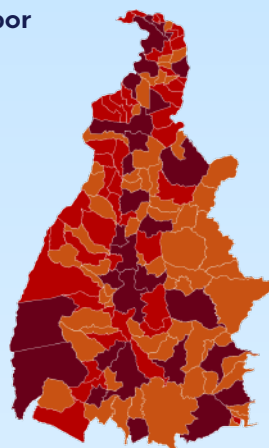
NOTIFICAÇÕES PARA COVID-19

GRÁFICO 3. Perfil dos exames confirmados segundo tipo do teste, TOCANTINS.



Fonte: LACEN - TO, Acesso GAL em 14/09/2021 e CIEVS.

IMAGEM 1. Distribuição dos casos confirmados por Coronavírus segundo o município de residência.



Fonte: Centro de Informações Estratégicas da Vigilância em Saúde - CIEVS/TO

TABELA 2. Distribuição dos casos confirmados acumulados da COVID-19, segundo município de residência, TOCANTINS.

MUNICÍPIO	TOTAL	MUNICÍPIO	TOTAL
1 PALMAS	51.267	41 SÃO BENTO DO TOCANTINS	830
2 ARAGUAÍNA	37.050	42 DOIS IRMÃOS DO TOCANTINS	812
3 GURUPI	14.915	43 DIVINÓPOLIS DO TOCANTINS	810
4 PORTO NACIONAL	9.801	44 BARROLÂNDIA	799
5 PARAÍSO DO TOCANTINS	8.088	45 ARAGUACEMA	769
6 COLINAS DO TOCANTINS	7.851	46 DARCINÓPOLIS	737
7 GUARÁI	3.403	47 ESPERANTINA	734
8 FORMOSO DO ARAGUAIA	3.308	48 ALIANÇA DO TOCANTINS	733
9 ARAGUATINS	2.528	49 SÍTIO NOVO DO TOCANTINS	707
10 MIRANORTE	2.494	50 AGUIARNÓPOLIS	679
11 TOCANTINÓPOLIS	2.457	51 FILADÉLFIA	667
12 XAMBIOÁ	2.417	52 BREJINHO DE NAZARÉ	660
13 PEDRO AFONSO	2.190	53 SAMPAIO	651
14 MIRACEMA DO TOCANTINS	2.080	54 BERNARDO SAYÃO	649
15 LAGOA DA CONFUSÃO	2.055	55 FÁTIMA	642
16 DIANÓPOLIS	1.830	56 SÃO MIGUEL DO TOCANTINS	641
17 AUGUSTINÓPOLIS	1.778	57 PALMEIRAS DO TOCANTINS	640
18 ANANÁS	1.661	58 PEQUIZEIRO	629
19 TAGUATINGA	1.517	59 CASEARA	618
20 ALVORADA	1.480	60 PARANÁ	618
21 PALMEIRÓPOLIS	1.299	61 ARAGUANÁ	584
22 WANDERLÂNDIA	1.226	62 SÃO SEBASTIÃO DO TOCANTINS	574
23 NATIVIDADE	1.225	63 ARAGOMINAS	570
24 BURITI DO TOCANTINS	1.165	64 MURICILÂNDIA	569
25 NOVA OLINDA	1.154	65 SÃO VALÉRIO	562
26 GOIATINS	1.137	66 MONTE DO CARMO	560
27 ARRAIAS	1.131	67 CRISTALÂNDIA	559
28 PEIXE	1.060	68 ITAGUATINS	550
29 AXIXÁ DO TOCANTINS	1.052	69 CARRASCO BONITO	543
30 PONTE ALTA DO TOCANTINS	1.013	70 PIUM	540
31 ITACAJÁ	995	71 NAZARÉ	534
32 COMBINADO	955	72 BANDEIRANTES DO TOCANTINS	521
33 SILVANÓPOLIS	951	73 ARAPOEMA	520
34 ARAGUAÇU	932	74 TABOCÃO	518
35 COLMÉIA	929	75 COUTO MAGALHÃES	516
36 FIGUEIRÓPOLIS	913	76 ITAPORÃ DO TOCANTINS	510
37 CARIRI DO TOCANTINS	910	77 PALMEIRANTE	500
38 TOCANTÍNIA	890	78 ITAPIRATINS	478
39 BABAÇULÂNDIA	884	79 RIO DOS BOIS	470
40 SANTA FÉ DO ARAGUAIA	840	80 NOVA ROSALÂNDIA	453

Fonte: Centro de Informações Estratégicas da Vigilância em Saúde - CIEVS/TO

NOTIFICAÇÕES PARA COVID-19

MUNICÍPIO	TOTAL
81 SANTA MARIA DO TOCANTINS	447
82 DUERÉ	436
83 CONCEIÇÃO DO TOCANTINS	435
84 MARIANÓPOLIS DO TOCANTINS	426
85 NOVO ACORDO	419
86 RIACHINHO	415
87 SANDOLÂNDIA	413
88 PONTE ALTA DO BOM JESUS	408
89 PAU D'ARCO	407
90 APARECIDA DO RIO NEGRO	392
91 CAMPOS LINDOS	391
92 MAURILÂNDIA DO TOCANTINS	372
93 GOIANORTE	362
94 PRAIA NORTE	358
95 SANTA ROSA DO TOCANTINS	357
96 PRESIDENTE KENNEDY	347
97 SANTA RITA DO TOCANTINS	337
98 PINDORAMA DO TOCANTINS	323
99 RECURSOLÂNDIA	319
100 ABREULÂNDIA	318
101 RIO SONO	318
102 SUCUPIRA	314
103 JAÚ DO TOCANTINS	299
104 TALISMÃ	297
105 LAGOA DO TOCANTINS	294
106 SANTA TEREZA DO TOCANTINS	286
107 AURORA DO TOCANTINS	278
108 CARMOLÂNDIA	276
109 NOVO JARDIM	276
110 PUGMIL	276

MUNICÍPIO	TOTAL
111 BRASILÂNDIA DO TOCANTINS	255
112 PIRAQUÊ	242
113 ALMAS	239
114 ÂNGICO	238
115 CENTENÁRIO	217
116 SÃO SALVADOR DO TOCANTINS	215
117 TUPIRAMA	209
118 LUZINOPOLIS	208
119 MATEIROS	204
120 TUPIRATINS	197
121 PORTO ALEGRE DO TOCANTINS	196
122 SANTA TEREZINHA DO TOCANTINS	196
123 CHAPADA DA NATIVIDADE	189
124 LAJEADO	188
125 CHAPADA DE AREIA	181
126 LAVANDEIRA	180
127 BOM JESUS DO TOCANTINS	176
128 RIO DA CONCEIÇÃO	175
129 TAIPAS DO TOCANTINS	175
130 MONTE SANTO DO TOCANTINS	172
131 IPUEIRAS	168
132 BARRA DO OURO	167
133 CRIXÁS DO TOCANTINS	165
134 SÃO FÉLIX DO TOCANTINS	162
135 NOVO ALEGRE	157
136 JUARINA	156
137 LIZARDA	155
138 OLIVEIRA DE FÁTIMA	147
139 CACHOEIRINHA	128
TOTAL	221.540

TABELA 3. Distribuição dos óbitos confirmados acumulados da COVID-19, segundo município de residência, TOCANTINS.

MUNICÍPIO	TOTAL
1 PALMAS	625
2 ARAGUAÍNA	523
3 GURUPI	267
4 PORTO NACIONAL	207
5 PARAÍSO DO TOCANTINS	180
6 COLINAS DO TOCANTINS	157
7 GUARÁI	79
8 ARAGUATINS	67
9 FORMOSO DO ARAGUAIA	65
10 MIRANORTE	58
11 MIRACEMA DO TOCANTINS	53
12 NOVA OLÍNDIA	49
13 TOCANTINÓPOLIS	48
14 DIANÓPOLIS	36
15 XAMBIOÁ	33
16 AUGUSTINÓPOLIS	32
17 TAGUATINGA	30
18 COLMÉIA	29
19 PALMEIRÓPOLIS	29
20 PEDRO AFONSO	29
21 ANANÁS	27
22 ALVORADA	26
23 LAGOA DA CONFUSÃO	24
24 NATIVIDADE	24
25 SILVANÓPOLIS	23
26 ARAGUAÇU	22
27 PEIXE	22
28 ALIANÇA DO TOCANTINS	21
29 AXIXÁ DO TOCANTINS	21
30 BURITI DO TOCANTINS	21
31 BARROLÂNDIA	20
32 DOIS IRMÃOS DO TOCANTINS	20
33 ESPERANTINA	20
34 WANDERLÂNDIA	20
35 CARIRI DO TOCANTINS	18
36 BREJINHO DE NAZARÉ	17
37 CRISTALÂNDIA	17
38 FIGUEIRÓPOLIS	17
39 GOIATINS	17
40 PONTE ALTA DO TOCANTINS	17
41 ARAGUANÃ	16
42 COMBINADO	16
43 ITACAJÁ	16
44 ITAGUATINS	16
45 SÃO MIGUEL DO TOCANTINS	16
46 ARAGUACEMA	15
47 CASEARA	14
48 SÃO VALÉRIO	14
49 AGUIARNÓPOLIS	13
50 APARECIDA DO RIO NEGRO	13
51 ARRAIAS	13
52 BERNARDO SAYÃO	13
53 JAÚ DO TOCANTINS	13

Fonte: Centro de Informações Estratégicas da Vigilância em Saúde - CIEVS/TO

MUNICÍPIO	TOTAL
54 MARIANÓPOLIS DO TOCANTINS	13
55 NOVA ROSALÂNDIA	13
56 SANTA FÉ DO ARAGUAIA	13
57 TOCANTÍNIA	13
58 ARAPOEMA	12
59 CONCEIÇÃO DO TOCANTINS	12
60 DÁRCINÓPOLIS	12
61 MONTE DO CARMO	12
62 PEQUIZEIRO	12
63 ARAGOMINAS	11
64 FÁTIMA	11
65 PONTE ALTA DO BOM JESUS	11
66 DIVINÓPOLIS DO TOCANTINS	10
67 DUERÉ	10
68 SAMPAIO	10
69 FILADÉLFIA	9
70 PRAIA NORTE	9
71 PRESIDENTE KENNEDY	9
72 RIACHINHO	9
73 SANDOLÂNDIA	9
74 SÃO BENTO DO TOCANTINS	9
75 SÍTIO NOVO DO TOCANTINS	9
76 BABAÇULÂNDIA	8
77 COUTO MAGALHÃES	8
78 TABOÇÃO	8
79 PALMEIRANTE	8
80 PARANÃ	8
81 PAU D'ARCO	8
82 PIUM	8
83 RIO DOS BOIS	8
84 SÃO SEBASTIÃO DO TOCANTINS	8
85 BANDEIRANTES DO TOCANTINS	7
86 BARRA DO OURO	7
87 CENTENÁRIO	7
88 GOIANORTE	7
89 LAGOA DO TOCANTINS	7
90 NAZARÉ	7
91 NOVO ALEGRE	7
92 RECURSOLÂNDIA	7
93 SANTA ROSA DO TOCANTINS	7
94 SANTA TEREZA DO TOCANTINS	7
95 ABREULÂNDIA	6
96 AURORA DO TOCANTINS	6
97 BRASILÂNDIA DO TOCANTINS	6
98 CARMOLÂNDIA	6
99 CARRASCO BONITO	6
100 MONTE SANTO DO TOCANTINS	6
101 NOVO ACORDO	6
102 PALMEIRAS DO TOCANTINS	6
103 PINDORAMA DO TOCANTINS	6
104 ALMAS	5
105 ÂNGICO	5
106 SANTA TEREZINHA DO TOCANTINS	5

NOTIFICAÇÕES PARA COVID-19

MUNICÍPIO	TOTAL
107 CAMPOS LINDOS	4
108 IPUEIRAS	4
109 ITAPIRATINS	4
110 LAJEADO	4
111 LIZARDA	4
112 MAURILÂNDIA DO TOCANTINS	4
113 SÃO SALVADOR DO TOCANTINS	4
114 BOM JESUS DO TOCANTINS	3
115 CHAPADA DE AREIA	3
116 ITAPORÁ DO TOCANTINS	3
117 RIO SONO	3
118 SANTA MARIA DO TOCANTINS	3
119 SUCUPIRA	3
120 TUPIRATINS	3
121 CACHOEIRINHA	2

MUNICÍPIO	TOTAL
122 CHAPADA DA NATIVIDADE	2
123 JUARINA	2
124 LUZINÓPOLIS	2
125 MURICILÂNDIA	2
126 NOVO JARDIM	2
127 PORTO ALEGRE DO TOCANTINS	2
128 PUGMIL	2
129 RIO DA CONCEIÇÃO	2
130 SANTA RITA DO TOCANTINS	2
131 SÃO FÉLIX DO TOCANTINS	2
132 TALISMÃ	2
133 TUPIRAMA	2
134 OLIVEIRA DE FÁTIMA	1
135 PIRAQUÊ	1
TOTAL	3.724

DETALHE DOS NOVOS ÓBITOS

1. Homem, 42 anos, residente em Guaraí. Comorbidade: hipertensão, diabetes e obesidade. Óbito em 28/08/2021 no Instituto Sinai.
2. Mulher, 92 anos, residente em Tocantinópolis. Comorbidades: hipertensão. Óbito em 31/08/2021 no Hospital Regional de Augustinópolis.
3. Homem, 78 anos, residente em Araguaína. Comorbidade: doença cardíaca crônica. Óbito em 06/09/2021 no Hospital Regional de Araguaína.
4. Homem, 30 anos, residente em Presidente Kennedy. Comorbidades: não relatada. Óbito em 03/09/2021 no Hospital Estadual de Combate a Covid.
5. Homem, 55 anos, residente em Nova Olinda. Comorbidades: hipertensão, diabetes e obesidade. Óbito em 06/09/2021 no Hospital Dom Orione.

O DETALHAMENTO DOS CASOS ACUMULADOS PODEM SER ACESSADOS NO SITE DA SECRETARIA DA SAÚDE
integra.saude.to.gov.br/covid19

OBSERVAÇÕES:

O Estado possui uma plataforma onde todos podem acompanhar os números da Covid-19 no Tocantins: <http://coronavirus.to.gov.br>

A Secretaria de Estado da Saúde (SES) esclarece que o banco de dados do Estado é dinâmico, em virtude do fechamento das investigações epidemiológicas, que alteram principalmente locais de residência dos casos positivos, trazendo modificações diárias no acumulado dos municípios e no total geral do Estado.

Os dados consolidados neste boletim são referentes às notificações recebidas no último dia, que podem abordar resultados diagnosticados em dias anteriores e notificados posteriormente ao Cievs Estadual. Para manter a credibilidade dos dados contabilizados, os gráficos apresentam a distribuição de novos casos de acordo com a data do diagnóstico e não sua notificação, por parte dos municípios. Em cada edição, o boletim apresenta a distribuição dos novos casos também por este critério.

Todas as informações que constam no boletim são provenientes dos sistemas oficiais do Ministério da Saúde alimentados pelos municípios:

Sistema Gerenciador de Ambiente Laboratorial (GAL) é o sistema utilizado pelos municípios para cadastro das mostras que serão encaminhadas ao Lacen para realização dos exames.

E-SUS-VE é a ferramenta de registro de notificação de casos suspeitos da Covid-19.

SIVEP-Gripe, é o Sistema de Informação da Vigilância Epidemiológica da Gripe, utilizado para notificação dos casos de Síndrome Respiratória Aguda Grave (SRAG) em unidades hospitalares e unidades de Pronto Atendimento (UPA).

SIM é o sistema de Informação sobre mortalidade, desenvolvido pelo Ministério da Saúde para unificação dos dados sobre óbitos no país.

Considerando o aumento recente de casos positivos que tem demandado tempo excessivo para confirmação de residências junto aos municípios, o Estado prevê o preenchimento correto de informações nas plataformas que serão utilizadas para consolidação dos boletins diários e a atualização da residência nos cartões SUS utilizado nos cadastros dos sistemas.

O Estado não irá confirmar residências junto aos municípios, estes devem ficar atentos aos dados informados nos Boletins Epidemiológicos diários, nos sistemas de notificação e cadastros de exames no Lacen.

Qualquer divergência deverá ser informada ao Cievs/COE do Estado que fará as correções nos próximos boletins.

Os dados contidos no boletim são consolidados com resultados de exames realizados no Lacen e notificações recebidas dos municípios até as 23:59h do último dia.