

NOTIFICAÇÕES PARA COVID-19

CASOS CONFIRMADOS

222.172

CASOS RECUPERADOS

213.684

CASOS ATIVOS
(EM ISOLAMENTO DOMICILIAR OU HOSPITALAR)

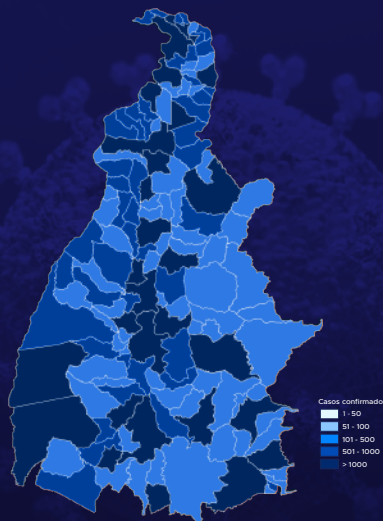
4.753

ÓBITOS

3.735

CASOS NOTIFICADOS

670.046



HOSPITALIZAÇÃO COVID

133

LEITOS PÚBLICOS **100**

CLÍNICOS **39**

UTI COVID **61**

LEITOS PRIVADOS **33**

CLÍNICOS **11**

UTI COVID **22**

VACINÔMETRO

1.368.472

DOSES APLICADAS

552º BOLETIM EPIDEMIOLÓGICO NOTIFICAÇÕES DA COVID-19 NO TOCANTINS

A Secretaria de Estado da Saúde (SES) informa que neste sábado, 18 de setembro, foram contabilizados 174 novos casos confirmados para Covid-19. Deste total, foram registrados 25 nas últimas 24 horas e o restante por exames coletados em dias anteriores e que tiveram seus resultados inseridos no sistema, pelos municípios, na data de ontem.

Desta forma, hoje o Tocantins registra um total de 670.046 pessoas notificadas com a Covid-19 e acumula 222.172 casos confirmados da doença. Destes pacientes 213.684 estão recuperados e 4.753 estão ainda ativos (em isolamento domiciliar ou hospitalar), além de 3.735 óbitos.

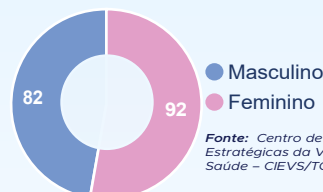
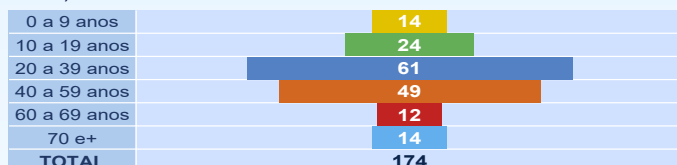
TABELA 1. Distribuição dos novos casos confirmados para COVID-19, segundo município de residência, TOCANTINS.

	MUNICÍPIO	TOTAL
1	PALMAS	61
2	ARAGUAINA	30
3	RIO DA CONCEICAO	16
4	GURUPI	12
5	PARANA	11
6	WANDERLANDIA	9
7	FATIMA	7
8	PORTO NACIONAL	6
9	MAURILANDIA DO TOCANTINS	5

Fonte: Centro de Informações Estratégicas da Vigilância em Saúde - CIEVS/TO

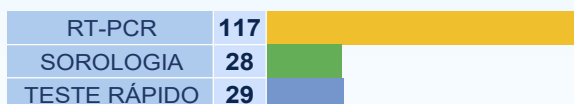
	MUNICÍPIO	TOTAL
10	PINDORAMA DO TOCANTINS	3
11	TOCANTINOPOLIS	3
12	LAGOA DA CONFUSAO	2
13	PARAISO DO TOCANTINS	2
14	TAGUATINGA	2
15	XAMBIOA	2
16	DIANOPOLIS	1
17	FORMOSO DO ARAGUAIA	1
18	TUPIRATINS	1
	TOTAL	174

GRÁFICOS 1 E 2. Distribuição dos novos casos confirmados da COVID-19, segundo faixa etária e gênero, TOCANTINS.



Fonte: Centro de Informações Estratégicas da Vigilância em Saúde - CIEVS/TO

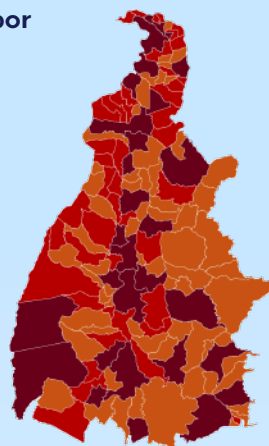

GRÁFICO 3. Perfil dos exames confirmados segundo tipo do teste, TOCANTINS.



Fonte: LACEN - TO, Acesso GAL em 17/09/2021 e CIEVS.

NOTIFICAÇÕES PARA COVID-19

IMAGEM 1. Distribuição dos casos confirmados por Coronavírus segundo o município de residência.



Fonte: Centro de Informações Estratégicas da Vigilância em Saúde – CIEVS/TO

TABELA 2. Distribuição dos casos confirmados acumulados da COVID-19, segundo município de residência, TOCANTINS.

MUNICÍPIO	TOTAL	MUNICÍPIO	TOTAL
1 PALMAS	51.428	58 PARANÁ	634
2 ARAGUAÍNA	37.153	59 PEQUIZEIRO	629
3 GURUPI	14.948	60 CASEARA	618
4 PORTO NACIONAL	9.824	61 ARAGUANÁ	584
5 PARAÍSO DO TOCANTINS	8.110	62 SÃO SEBASTIÃO DO TOCANTINS	574
6 COLINAS DO TOCANTINS	7.858	63 ARAGOMINAS	570
7 GUARÁI	3.404	64 MURICILÂNDIA	569
8 FORMOSO DO ARAGUAIA	3.318	65 SÃO VALERIO	563
9 ARAGUATINS	2.533	66 MONTE DO CARMO	560
10 MIRANORTE	2.500	67 CRISTALÂNDIA	559
11 TOCANTINÓPOLIS	2.465	68 ITAGUATINS	550
12 XAMBIOÁ	2.420	69 CARRASCO BONITO	543
13 PEDRO AFONSO	2.192	70 PIUM	543
14 MIRACEMA DO TOCANTINS	2.081	71 NAZARÉ	534
15 LAGOA DA CONFUSÃO	2.068	72 BANDEIRANTES DO TOCANTINS	521
16 DIANÓPOLIS	1.853	73 ARAPOEMA	520
17 AUGUSTINÓPOLIS	1.782	74 TABOCÃO	518
18 ANANÁS	1.661	75 COUTO MAGALHÃES	516
19 TAGUATINGA	1.524	76 ITAPORÁ DO TOCANTINS	510
20 ALVORADA	1.486	77 PALMEIRANTE	500
21 PALMEIRÓPOLIS	1.299	78 ITAPIRATINS	479
22 WANDERLÂNDIA	1.281	79 RIO DOS BOIS	470
23 NATIVIDADE	1.225	80 NOVA ROSALÂNDIA	455
24 BURITI DO TOCANTINS	1.165	81 SANTA MARIA DO TOCANTINS	447
25 NOVA OLINDA	1.155	82 DUERÉ	436
26 GOIATINS	1.141	83 CONCEIÇÃO DO TOCANTINS	435
27 ARRAIAS	1.132	84 MARIANÓPOLIS DO TOCANTINS	426
28 PEIXE	1.062	85 NOVO ACORDO	419
29 AXIXÁ DO TOCANTINS	1.052	86 RIACHINHO	415
30 PONTE ALTA DO TOCANTINS	1.014	87 SANDOLÂNDIA	414
31 ITACAJÁ	997	88 PAU D'ARCO	409
32 COMBINADO	955	89 PONTE ALTA DO BOM JESUS	409
33 SILVANÓPOLIS	954	90 APARECIDA DO RIO NEGRO	392
34 ARAGUAÇÚ	937	91 CAMPOS LINDOS	391
35 COLMÉIA	930	92 MAURILÂNDIA DO TOCANTINS	377
36 FIGUEIRÓPOLIS	916	93 GOIANORTE	364
37 CARIRI DO TOCANTINS	911	94 PRAIA NORTE	358
38 TOCANTÍNIA	890	95 SANTA ROSA DO TOCANTINS	357
39 BABAÇULÂNDIA	884	96 PRESIDENTE KENNEDY	347
40 SANTA FÉ DO ARAGUAIA	840	97 SANTA RITA DO TOCANTINS	337
41 SÃO BENTO DO TOCANTINS	830	98 PINDORAMA DO TOCANTINS	335
42 DOIS IRMÃOS DO TOCANTINS	812	99 RECURSOLÂNDIA	319
43 DIVINÓPOLIS DO TOCANTINS	811	100 ABREULÂNDIA	318
44 BARROLÂNDIA	799	101 RIO SONO	318
45 ARAGUACEMA	773	102 SUCUPIRA	314
46 DARWINÓPOLIS	737	103 JAÚ DO TOCANTINS	299
47 ALIANÇA DO TOCANTINS	734	104 TALISMÃ	299
48 ESPERANTINA	734	105 LAGOA DO TOCANTINS	294
49 SÍTIO NOVO DO TOCANTINS	707	106 SANTA TEREZA DO TOCANTINS	286
50 AGUIARNÓPOLIS	689	107 AURORA DO TOCANTINS	278
51 FILADÉLFIA	667	108 CARMOLÂNDIA	276
52 FÁTIMA	663	109 NOVO JARDIM	276
53 BREJINHO DE NAZARE	660	110 PUGMIL	276
54 SAMPAIO	651	111 BRASILÂNDIA DO TOCANTINS	255
55 BERNARDO SAYÃO	649	112 PIRAQUÉ	242
56 SÃO MIGUEL DO TOCANTINS	641	113 ALMAS	239
57 PALMEIRAS DO TOCANTINS	640	114 ANGICO	238

Fonte: Centro de Informações Estratégicas da Vigilância em Saúde – CIEVS/TO

NOTIFICAÇÕES PARA COVID-19

MUNICÍPIO	TOTAL	
115	CENTENÁRIO	217
116	SÃO SALVADOR DO TOCANTINS	215
117	TUPIRAMA	209
118	LUZINÓPOLIS	208
119	MATEIROS	204
120	TUPIRATINS	199
121	SANTA TEREZINHA DO TOCANTINS	197
122	PORTO ALEGRE DO TOCANTINS	196
123	RIO DA CONCEIÇÃO	193
124	CHAPADA DA NATIVIDADE	189
125	LAJEADO	188
126	CHAPADA DE AREIA	181
127	TÁIPAS DO TOCANTINS	181

MUNICÍPIO	TOTAL	
128	LAVANDEIRA	180
129	BOM JESUS DO TOCANTINS	176
130	MONTE SANTO DO TOCANTINS	172
131	IPUEIRAS	168
132	BARRA DO OURO	167
133	CRIXÁS DO TOCANTINS	167
134	SÃO FÉLIX DO TOCANTINS	162
135	NOVO ALEGRE	157
136	JUARINA	156
137	LIZARDA	155
138	OLIVEIRA DE FÁTIMA	148
139	CACHOEIRINHA	128
TOTAL		222.172

TABELA 3. Distribuição dos óbitos confirmados acumulados da COVID-19, segundo município de residência, TOCANTINS.

MUNICÍPIO	TOTAL	
1	PALMAS	625
2	ARAGUAÍNA	527
3	GURUPI	268
4	PORTO NACIONAL	207
5	PARAÍSO DO TOCANTINS	180
6	COLINAS DO TOCANTINS	156
7	GUARÁI	79
8	ARAGUATINS	68
9	FORMOSO DO ARAGUAIA	66
10	MIRANORTE	58
11	MIRACEMA DO TOCANTINS	53
12	NOVA OLINDA	50
13	TOCANTINÓPOLIS	48
14	DIANÓPOLIS	36
15	XAMBIOÁ	34
16	AUGUSTINÓPOLIS	32
17	TAGUATINGA	30
18	COLMÉIA	29
19	PALMEIRÓPOLIS	29
20	PEDRO AFONSO	29
21	ANANÁS	27
22	ALVORADA	26
23	LAGOA DA CONFUSÃO	24
24	NATIVIDADE	24
25	SILVANÓPOLIS	23
26	ARAGUAÇU	22
27	PEIXE	22
28	ALIANÇA DO TOCANTINS	21
29	AXIXÁ DO TOCANTINS	21
30	BURITI DO TOCANTINS	21
31	BARROLÂNDIA	20
32	DOIS IRMÃOS DO TOCANTINS	20
33	ESPERANTINA	20
34	WANDERLÂNDIA	20
35	CARIRI DO TOCANTINS	18
36	BREJINHO DE NAZARE	17
37	CRISTALÂNDIA	17
38	FIGUEIRÓPOLIS	17
39	GOIATINS	17
40	PONTE ALTA DO TOCANTINS	17
41	ARAGUANÁ	16
42	COMBINADO	16
43	ITACAJÁ	16
44	ITAGUATINS	16
45	SÃO MIGUEL DO TOCANTINS	16
46	ARAGUACEMA	15
47	CASEARA	14
48	SÃO VALERIO	14
49	AGUIARNÓPOLIS	13
50	APARECIDA DO RIO NEGRO	13
51	ARRAIAS	13
52	BERNARDO SAYAO	13
53	JAÚ DO TOCANTINS	13
54	MARIANÓPOLIS DO TOCANTINS	13
55	NOVA ROSALÂNDIA	13
56	SANTA FÉ DO ARAGUAIA	13
57	TOCANTÍNIA	13
58	ARAPOEMA	12
59	CONCEIÇÃO DO TOCANTINS	12
60	DARCINÓPOLIS	12
61	MONTE DO CARMO	12
62	PEQUIZEIRO	12
63	ARAGOMINAS	11
64	FÁTIMA	11
65	PONTE ALTA DO BOM JESUS	11
66	DIVINÓPOLIS DO TOCANTINS	10
67	DUERÉ	10
68	SAMPAIO	10

Fonte: Centro de Informações Estratégicas da Vigilância em Saúde – CIEVS/TO

MUNICÍPIO	TOTAL	
69	FILADÉLFIA	9
70	PARANA	9
71	PRAIA NORTE	9
72	PRESIDENTE KENNEDY	9
73	RIACHINHO	9
74	SANDOLÂNDIA	9
75	SÃO BENTO DO TOCANTINS	9
76	SÍTIO NOVO DO TOCANTINS	9
77	BABAÇULÂNDIA	8
78	COUTO MAGALHÃES	8
79	TABOCAO	8
80	PALMEIRANTE	8
81	PAU D'ARCO	8
82	PIUM	8
83	RIO DOS BOIS	8
84	SÃO SEBASTIAO DO TOCANTINS	8
85	BANDEIRANTES DO TOCANTINS	7
86	BARRA DO OURO	7
87	CENTENÁRIO	7
88	GOIANORTE	7
89	LAGOA DO TOCANTINS	7
90	NAZARÉ	7
91	NOVO ALEGRE	7
92	RECURSOLÂNDIA	7
93	SANTA ROSA DO TOCANTINS	7
94	SANTA TEREZA DO TOCANTINS	7
95	ABREULÂNDIA	6
96	AURORA DO TOCANTINS	6
97	BRASILÂNDIA DO TOCANTINS	6
98	CARMOLÂNDIA	6
99	CARRASCO BONITO	6
100	ITAPIRATINS	6
101	MONTE SANTO DO TOCANTINS	6
102	NOVO ACORDO	6
103	PALMEIRAS DO TOCANTINS	6
104	PINDORAMA DO TOCANTINS	6
105	ALMAS	5
106	ANGICO	5
107	SANTA TEREZINHA DO TOCANTINS	5
108	CAMPOS LINDOS	4
109	IPUEIRAS	4
110	LAJEADO	4
111	LIZARDA	4
112	MAURILÂNDIA DO TOCANTINS	4
113	SÃO SALVADOR DO TOCANTINS	4
114	BOM JESUS DO TOCANTINS	3
115	CHAPADA DE AREIA	3
116	ITAPORÁ DO TOCANTINS	3
117	RIO SONO	3
118	SANTA MARIA DO TOCANTINS	3
119	SUCUPIRA	3
120	TUPIRATINS	3
121	CACHOEIRINHA	2
122	CHAPADA DA NATIVIDADE	2
123	JUARINA	2
124	LUZINÓPOLIS	2
125	MURICILÂNDIA	2
126	NOVO JARDIM	2
127	PORTO ALEGRE DO TOCANTINS	2
128	PUGMIL	2
129	RIO DA CONCEIÇÃO	2
130	SANTA RITA DO TOCANTINS	2
131	SÃO FÉLIX DO TOCANTINS	2
132	TALISMÃ	2
133	TUPIRAMA	2
134	OLIVEIRA DE FÁTIMA	1
135	TOTAL	3.735

NOTIFICAÇÕES PARA COVID-19

DETALHE DOS NOVOS ÓBITOS

1. Homem, 75 anos, residente em Gurupi. Comorbidades: leucemia e hipertensão arterial sistêmica. Óbito em 21/08/21 na Unidade de Pronto Atendimento de Gurupi.
2. Mulher, 66 anos, residente em Paranã. Comorbidades: diabetes. Óbito em 10/09/21 Hospital Regional de Gurupi.
3. Homem, 94 anos, residente em Formoso do Araguaia. Comorbidades: não relatada. Óbito em 09/09/21 no Hospital Regional de Gurupi.

O DETALHAMENTO DOS CASOS ACUMULADOS PODEM SER ACESSADOS NO SITE DA SECRETARIA DA SAÚDE
integra.saude.to.gov.br/covid19

OBSERVAÇÕES:

O Estado possui uma plataforma onde todos podem acompanhar os números da Covid-19 no Tocantins: <http://coronavirus.to.gov.br>

A Secretaria de Estado da Saúde (SES) esclarece que o banco de dados do Estado é dinâmico, em virtude do fechamento das investigações epidemiológicas, que alteram principalmente locais de residência dos casos positivos, trazendo modificações diárias no acumulado dos municípios e no total geral do Estado.

Os dados consolidados neste boletim são referentes às notificações recebidas no último dia, que podem abordar resultados diagnosticados em dias anteriores e notificados posteriormente ao Cievs Estadual. Para manter a credibilidade dos dados contabilizados, os gráficos apresentam a distribuição de novos casos de acordo com a data do diagnóstico e não sua notificação, por parte dos municípios. Em cada edição, o boletim apresenta a distribuição dos novos casos também por este critério.

Todas as informações que constam no boletim são provenientes dos sistemas oficiais do Ministério da Saúde alimentados pelos municípios:

Sistema Gerenciador de Ambiente Laboratorial (GAL) é o sistema utilizado pelos municípios para cadastro das mostras que serão encaminhadas ao Lacen para realização dos exames.

E-SUS-VE é a ferramenta de registro de notificação de casos suspeitos da Covid-19.

SIVEP-Gripe, é o Sistema de Informação da Vigilância Epidemiológica da Gripe, utilizado para notificação dos casos de Síndrome Respiratória Aguda Grave (SRAG) em unidades hospitalares e unidades de Pronto Atendimento (UPA).

SIM é o sistema de Informação sobre mortalidade, desenvolvido pelo Ministério da Saúde para unificação dos dados sobre óbitos no país.

Considerando o aumento recente de casos positivos que tem demandado tempo excessivo para confirmação de residências junto aos municípios, o Estado prevê o preenchimento correto de informações nas plataformas que serão utilizadas para consolidação dos boletins diários e a atualização da residência nos cartões SUS utilizado nos cadastros dos sistemas.

O Estado não irá confirmar residências junto aos municípios, estes devem ficar atentos aos dados informados nos Boletins Epidemiológicos diários, nos sistemas de notificação e cadastros de exames no Lacen.

Qualquer divergência deverá ser informada ao Cievs/COE do Estado que fará as correções nos próximos boletins.

Os dados contidos no boletim são consolidados com resultados de exames realizados no Lacen e notificações recebidas dos municípios até as 23:59h do último dia.