

PG. 01

NOTIFICAÇÕES PARA COVID-19

CASOS CONFIRMADOS

230.402

CASOS RECUPERADOS

225.726

CASOS ATIVOS
(EM ISOLAMENTO DOMICILIAR OU HOSPITALAR)

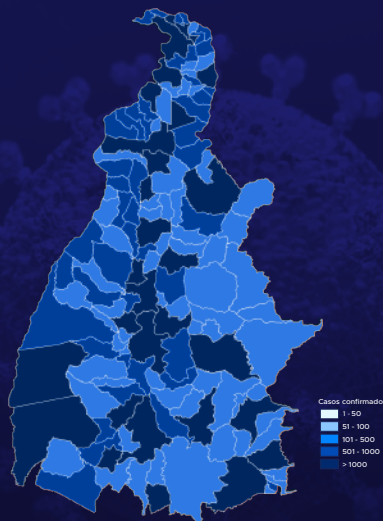
778

ÓBITOS

3.898

CASOS NOTIFICADOS

708.427



HOSPITALIZAÇÃO COVID

80

LEITOS PÚBLICOS **67**

CLÍNICOS **34**

UTI COVID **33**

LEITOS PRIVADOS **13**

CLÍNICOS **7**

UTI COVID **6**

VACINÔMETRO

1.834.149

DOSES APLICADAS

601º BOLETIM EPIDEMIOLÓGICO NOTIFICAÇÕES DA COVID-19 NO TOCANTINS

A Secretaria de Estado da Saúde (SES) informa que neste sábado, 13 de novembro, foram contabilizados 127 novos casos confirmados para Covid-19. Deste total, foram registrados **38** nas últimas 24 horas e o restante por exames coletados em dias anteriores e que tiveram seus resultados inseridos no sistema, pelos municípios, na data de ontem.

Desta forma, hoje o Tocantins registra um total de **708.427** pessoas notificadas com a Covid-19 e acumula **230.402** casos confirmados da doença. Destes pacientes **225.726** estão recuperados e **778** estão ainda ativos (em isolamento domiciliar ou hospitalar), além de **3.898** óbitos.

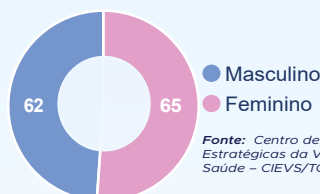
TABELA 1. Distribuição dos novos casos confirmados para COVID-19, segundo município de residência.

MUNICÍPIO	TOTAL
1 PALMAS	31
2 ARAGUAÍNA	12
3 AUGUSTINÓPOLIS	8
4 ITAGUATINS	7
5 PORTO NACIONAL	7
6 AURORA DO TOCANTINS	6
7 AXIXÁ DO TOCANTINS	6
8 DIVINÓPOLIS DO TOCANTINS	6
9 ARAGUATINS	5
10 MAURILÂNDIA DO TOCANTINS	4
11 MIRANORTE	4
12 ALIANÇA DO TOCANTINS	3
13 CARRASCO BONITO	3
14 COLINAS DO TOCANTINS	2
15 DOIS IRMÃOS DO TOCANTINS	2

Fonte: Centro de Informações Estratégicas da Vigilância em Saúde - CIEVS/TO

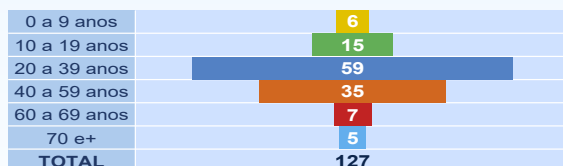
MUNICÍPIO	TOTAL
16 GOIANORTE	2
17 GURUPI	2
18 LAGOA DA CONFUSÃO	2
19 MIRACEMA DO TOCANTINS	2
20 NOVA OLINDA	2
21 TOCANTINÓPOLIS	2
22 BARROLÂNDIA	1
23 ESPERANTINA	1
24 GUARÁI	1
25 ITAPIRATINS	1
26 LIZARDA	1
27 PARAÍSO DO TOCANTINS	1
28 PINDORAMA DO TOCANTINS	1
29 SÃO MIGUEL DO TOCANTINS	1
30 SÍTIO NOVO DO TOCANTINS	1
TOTAL	127

GRÁFICOS 1. Distribuição dos novos casos confirmados da COVID-19, segundo sexo.



Fonte: Centro de Informações Estratégicas da Vigilância em Saúde - CIEVS/TO

GRÁFICOS 2. Distribuição dos novos casos confirmados da COVID-19, segundo Faixa Etária.



NOTIFICAÇÕES PARA COVID-19

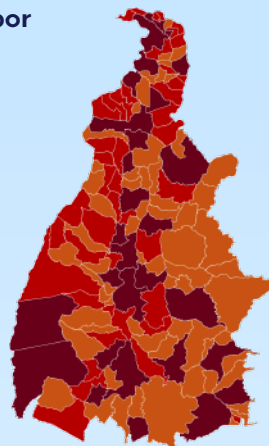
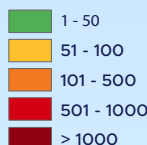
GRÁFICO 3. Perfil dos exames confirmados segundo tipo do teste, TOCANTINS.



Fonte: LACEN – TO, Acesso GAL em 12/11/2021 e CIEVS.

IMAGEM 1. Distribuição dos casos confirmados por Coronavírus segundo o município de residência.

Casos confirmados



Fonte: Centro de Informações Estratégicas da Vigilância em Saúde – CIEVS/TO

TABELA 2. Distribuição de casos e óbitos confirmados acumulados da COVID-19, segundo município de residência, TOCANTINS.

MUNICÍPIO	CASOS	ÓBITOS	MUNICÍPIO	CASOS	ÓBITOS
1 PALMAS	53.982	676	51 ARRAIAS	1.160	13
2 ARAGUAÍNA	37.722	544	52 BERNARDO SAYÃO	651	13
3 GURUPI	15.290	279	53 DARCINÓPOLIS	753	13
4 PORTO NACIONAL	10.274	212	54 JAÚ DO TOCANTINS	320	13
5 PARAÍSO DO TOCANTINS	8.393	187	55 MARIANÓPOLIS DO TOCANTINS	434	13
6 COLINAS DO TOCANTINS	8.013	158	56 NOVA ROSALÂNDIA	468	13
7 GUARAÍ	3.428	80	57 PARANÁ	719	13
8 ARAGUATINS	2.658	71	58 SANTA FÉ DO ARAGUAIA	848	13
9 FORMOSO DO ARAGUAIA	3.418	67	59 TOCANTÍNIA	960	13
10 MIRANORTE	2.623	59	60 ARAPOEMA	538	12
11 TOCANTINÓPOLIS	2.585	55	61 CONCEIÇÃO DO TOCANTINS	437	12
12 MIRACEMA DO TOCANTINS	2.141	54	62 MONTE DO CARMO	635	12
13 NOVA OLINDA	1.170	50	63 PEQUIZEIRO	638	12
14 DIANÓPOLIS	2.068	38	64 ARAGOMINAS	575	11
15 XAMBIOÁ	2.448	36	65 FILADÉLFIA	675	11
16 AUGUSTINÓPOLIS	1.914	32	66 PONTE ALTA DO BOM JESUS	413	11
17 PEDRO AFONSO	2.225	31	67 DIVINÓPOLIS DO TOCANTINS	875	10
18 TAGUATINGA	1.550	31	68 DUERÉ	445	10
19 ALVORADA	1.535	30	69 FÁTIMA	692	10
20 COLMÉIA	944	29	70 PRESIDENTE KENNEDY	349	10
21 PALMEIRÓPOLIS	1.324	29	71 RIACHINHO	536	10
22 ANANÁS	1.709	28	72 SAMPAIO	652	10
23 LAGOA DA CONFUSÃO	2.427	27	73 SÍTIO NOVO DO TOCANTINS	724	10
24 NATIVIDADE	1.253	24	74 PRAIA NORTE	360	9
25 SILVANÓPOLIS	1.056	24	75 SANDOLÂNDIA	431	9
26 ALIANÇA DO TOCANTINS	768	22	76 SÃO BENTO DO TOCANTINS	847	9
27 ARAGUAÇU	963	22	77 ABREULÂNDIA	327	8
28 BURITI DO TOCANTINS	1.197	22	78 BABACULÂNDIA	886	8
29 PEIXE	1.067	22	79 BANDEIRANTES DO TOCANTINS	524	8
30 AXIXÁ DO TOCANTINS	1.102	21	80 COÛTO MAGALHAES	519	8
31 ESPERANTINA	743	21	81 ITAPIRATINS	485	8
32 WANDERLÂNDIA	1.431	21	82 LAGOA DO TOCANTINS	300	8
33 BARROLÂNDIA	803	20	83 PALMEIRANTE	512	8
34 DOIS IRMÃOS DO TOCANTINS	822	20	84 PAU D'ARCO	425	8
35 FIGUEIRÓPOLIS	947	20	85 PIUM	558	8
36 ARAGUACEMA	796	18	86 RIO DOS BOIS	477	8
37 CARIRI DO TOCANTINS	916	18	87 SÃO SEBASTIÃO DO TOCANTINS	576	8
38 BREJINHO DE NAZARÉ	683	17	88 TABOCCO	525	8
39 CRISTALÂNDIA	593	17	89 AURORA DO TOCANTINS	348	7
40 GOIATINS	1.139	17	90 BARRA DO OURO	167	7
41 PONTE ALTA DO TOCANTINS	1.027	17	91 CENTENÁRIO	217	7
42 SÃO MIGUEL DO TOCANTINS	706	17	92 GOIANORTE	375	7
43 SÃO VALÉRIO	592	17	93 NAZARÁ	543	7
44 ARAGUANÁ	589	16	94 NOVO ACORDO	427	7
45 COMBINADO	1.043	16	95 NOVO ALEGRE	159	7
46 ITACAJÁ	1.004	16	96 RECURSOLÂNDIA	319	7
47 ITAGUATINS	641	16	97 SANTA ROSA DO TOCANTINS	385	7
48 AGUIARNÓPOLIS	708	14	98 SANTA TEREZA DO TOCANTINS	290	7
49 CASEARA	618	14	99 BRASILÂNDIA DO TOCANTINS	256	6
50 APARECIDA DO RIO NEGRO	397	13	100 CAMPOS LINDOS	456	6

Fonte: Centro de Informações Estratégicas da Vigilância em Saúde – CIEVS/TO

NOTIFICAÇÕES PARA COVID-19

MUNICÍPIO	CASOS	ÓBITOS
101 CARMOLÂNDIA	278	6
102 CARRASCO BONITO	588	6
103 MONTE SANTO DO TOCANTINS	179	6
104 PALMEIRAS DO TOCANTINS	640	6
105 PINDORAMA DO TOCANTINS	376	6
106 ALMAS	239	5
107 ANGICO	239	5
108 LAJEADO	194	5
109 SANTA TEREZINHA DO TOCANTINS	208	5
110 IPUEIRAS	170	4
111 LIZARDA	161	4
112 MAURILÂNDIA DO TOCANTINS	463	4
113 PUGMIL	285	4
114 SÃO SALVADOR DO TOCANTINS	215	4
115 BOM JESUS DO TOCANTINS	183	3
116 CHAPADA DE AREIA	185	3
117 ITAPORÃ DO TOCANTINS	511	3
118 NOVO JARDIM	284	3
119 RIO SONO	324	3
120 SANTA MARIA DO TOCANTINS	521	3

MUNICÍPIO	CASOS	ÓBITOS
121 SÃO FÉLIX DO TOCANTINS	165	3
122 SUCUPIRA	318	3
123 TUPIRATINS	199	3
124 CACHOEIRINHA	128	2
125 CHAPADA DA NATIVIDADE	193	2
126 JUARINA	158	2
127 LUZINÓPOLIS	226	2
128 MURICILÂNDIA	569	2
129 PORTO ALEGRE DO TOCANTINS	204	2
130 RIO DA CONCEIÇÃO	248	2
131 SANTA RITA DO TOCANTINS	339	2
132 TALISMÃ	371	2
133 TUPIRAMA	218	2
134 MATEIROS	216	1
135 OLIVEIRA DE FÁTIMA	156	1
136 PIRAQUÊ	265	1
137 CRIXÁS DO TOCANTINS	169	0
138 LAVANDEIRA	180	0
139 TAIPAS DO TOCANTINS	201	0
TOTAL	230.402	3.898

DETALHE DOS NOVOS ÓBITOS

1. Mulher de 77 anos, residente em Itapiratins. Comorbidades: hipertensão arterial e diabetes. Óbito em 14/10/2021 no Hospital Instituto Sinai - Araguaína.

O DETALHAMENTO DOS CASOS ACUMULADOS PODEM SER ACESSADOS NO SITE DA SECRETARIA DA SAÚDE
integra.saude.to.gov.br/covid19

OBSERVAÇÕES:

O Estado possui uma plataforma onde todos podem acompanhar os números da Covid-19 no Tocantins: <http://coronavirus.to.gov.br>

A Secretaria de Estado da Saúde (SES) esclarece que o banco de dados do Estado é dinâmico, em virtude do fechamento das investigações epidemiológicas, que alteram principalmente locais de residência dos casos positivos, trazendo modificações diárias no acumulado dos municípios e no total geral do Estado.

Os dados consolidados neste boletim são referentes às notificações recebidas no último dia, que podem abordar resultados diagnosticados em dias anteriores e notificados posteriormente ao Cievs Estadual. Para manter a credibilidade dos dados contabilizados, os gráficos apresentam a distribuição de novos casos de acordo com a data do diagnóstico e não sua notificação, por parte dos municípios. Em cada edição, o boletim apresenta a distribuição dos novos casos também por este critério.

Todas as informações que constam no boletim são provenientes dos sistemas oficiais do Ministério da Saúde alimentados pelos municípios:

Sistema Gerenciador de Ambiente Laboratorial (GAL) é o sistema utilizado pelos municípios para cadastro das amostras que serão encaminhadas ao Lacen para realização dos exames.

E-SUS-VE é a ferramenta de registro de notificação de casos suspeitos da Covid-19.

SIVEP-Gripe, é o Sistema de Informação da Vigilância Epidemiológica da Gripe, utilizado para notificação dos casos de Síndrome Respiratória Aguda Grave (SRAG) em unidades hospitalares e unidades de Pronto Atendimento (UPA).

SIM é o sistema de Informação sobre mortalidade, desenvolvido pelo Ministério da Saúde para unificação dos dados sobre óbitos no país.

Considerando o aumento recente de casos positivos que tem demandado tempo excessivo para confirmação de residências junto aos municípios, o Estado prevê o preenchimento correto de informações nas plataformas que serão utilizadas para consolidação dos boletins diários e a atualização da residência nos cartões SUS utilizado nos cadastros dos sistemas.

O Estado não irá confirmar residências junto aos municípios, estes devem ficar atentos aos dados informados nos Boletins Epidemiológicos diários, nos sistemas de notificação e cadastros de exames no Lacen.

Qualquer divergência deverá ser informada ao Cievs/COE do Estado que fará as correções nos próximos boletins.

Os dados contidos no boletim são consolidados com resultados de exames realizados no Lacen e notificações recebidas dos municípios até as 23:59h do último dia.