

## NOTIFICAÇÕES PARA COVID-19

CASOS CONFIRMADOS

**232.808**

CASOS RECUPERADOS

**228.371**

CASOS ATIVOS  
(EM ISOLAMENTO DOMICILIAR OU HOSPITALAR)

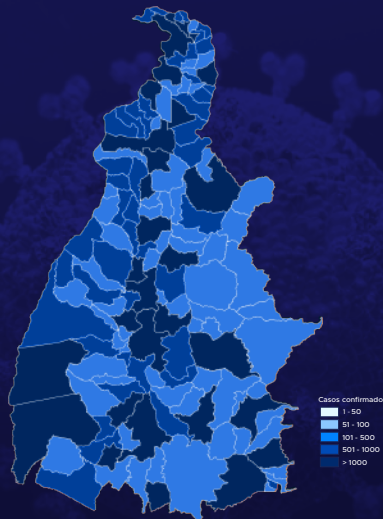
**518**

ÓBITOS

**3.919**

CASOS NOTIFICADOS

**721.136**



HOSPITALIZAÇÃO COVID

**63**

LEITOS PÚBLICOS **52**

CLÍNICOS **29**

UTI COVID **23**

LEITOS PRIVADOS **11**

CLÍNICOS **6**

UTI COVID **5**

VACINÔMETRO

**1.931.486**

DOSES APLICADAS

## 616º BOLETIM EPIDEMIOLÓGICO NOTIFICAÇÕES DA COVID-19 NO TOCANTINS

A Secretaria de Estado da Saúde (SES) informa que nesta quarta-feira, 1º de dezembro, foram contabilizados **234** novos casos confirmados para Covid-19. Deste total, foram registrados **01 caso** nas últimas 24 horas e o restante por exames coletados em dias anteriores e que tiveram seus resultados inseridos no sistema, pelos municípios, na data de ontem.

Desta forma, hoje o Tocantins registra um total de **721.136** pessoas notificadas com a Covid-19 e acumula **232.808** casos confirmados da doença. Destes pacientes **228.371** estão recuperados e 518 estão ainda ativos (em isolamento domiciliar ou hospitalar), além de **3.919** óbitos.

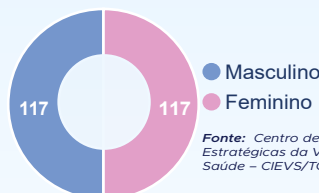
**TABELA 1.** Distribuição dos novos casos confirmados para COVID-19, segundo município de residência.

MUNICÍPIO	TOTAL
1 PALMAS	43
2 COUTO MAGALHÃES	33
3 ARAGUAÍNA	18
4 SAMPAIO	13
5 PARAISO DO TOCANTINS	11
6 ALIANÇA DO TOCANTINS	10
7 PALMEIRÓPOLIS	9
8 SILVANÓPOLIS	8
9 GURUPI	7
10 NOVA OLINDA	7
11 PORTO NACIONAL	7
12 AUGUSTINÓPOLIS	5
13 FORMOSO DO ARAGUAIA	5
14 MIRACEMA DO TOCANTINS	5
15 NOVO ACORDO	5
16 PONTE ALTA DO TOCANTINS	5
17 ITACAJÁ	4
18 ITAGUATINS	4
19 ANANÁS	3

MUNICÍPIO	TOTAL
20 ARAGUATINS	3
21 DIANÓPOLIS	3
22 LAGOA DA CONFUSÃO	3
23 SITIO NOVO DO TOCANTINS	3
24 DOIS IRMÃOS DO TOCANTINS	2
25 FILADÉLFIA	2
26 GOIANORTE	2
27 ITAPIRATINS	2
28 MIRANORTE	2
29 PEDRO AFONSO	2
30 ALVORADA	1
31 AXIXÁ DO TOCANTINS	1
32 BANDEIRANTES DO TOCANTINS	1
33 ITAPORÁ DO TOCANTINS	1
34 JAÚ DO TOCANTINS	1
35 MAURILÂNDIA DO TOCANTINS	1
36 PEIXE	1
37 TUPIRAMA	1
<b>TOTAL</b>	<b>234</b>

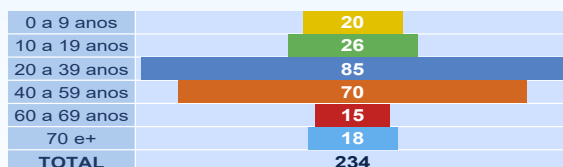
Fonte: Centro de Informações Estratégicas de Vigilância em Saúde - CIEVS/TO

**GRÁFICOS 1.** Distribuição dos novos casos confirmados da COVID-19, segundo sexo.



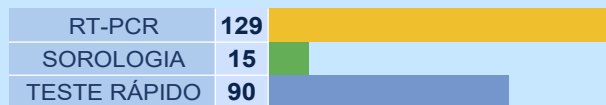
Fonte: Centro de Informações Estratégicas de Vigilância em Saúde - CIEVS/TO

**GRÁFICOS 2.** Distribuição dos novos casos confirmados da COVID-19, segundo Faixa Etária.



## NOTIFICAÇÕES PARA COVID-19

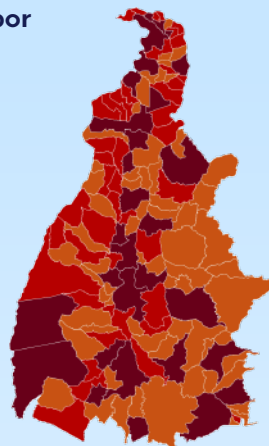
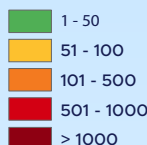
**GRÁFICO 3.** Perfil dos exames confirmados segundo tipo do teste, TOCANTINS.



Fonte: LACEN – TO, Acesso GAL em 30/11/2021 e CIEVS.

**IMAGEM 1.** Distribuição dos casos confirmados por Coronavírus segundo o município de residência.

Casos confirmados



Fonte: Centro de Informações Estratégicas da Vigilância em Saúde – CIEVS/TO

**TABELA 2.** Distribuição de casos e óbitos confirmados acumulados da COVID-19, segundo município de residência, TOCANTINS.

MUNICÍPIO	CASOS	ÓBITOS	MUNICÍPIO	CASOS	ÓBITOS
1 ABREULÂNDIA	329	8	51 APARECIDA DO RIO NEGRO	398	13
2 PALMAS	54.502	680	52 ARRAIAS	1169	13
3 ARAGUAÍNA	37.888	548	53 BERNARDO SAYAO	651	13
4 GURUPI	15.338	280	54 DARCINÓPOLIS	754	13
5 PORTO NACIONAL	10.369	212	55 FILADÉLFIA	689	13
6 PARAÍSO DO TOCANTINS	8.496	188	56 JAU DO TOCANTINS	331	13
7 COLINAS DO TOCANTINS	8.039	158	57 MARIANÓPOLIS DO TOCANTINS	434	13
8 GUARÁI	3.436	80	58 NOVA ROSALÂNDIA	469	13
9 ARAGUATINS	2.732	74	59 PARANÁ	726	13
10 FORMOSO DO ARAGUAIA	3.432	67	60 SANTA FÉ DO ARAGUAIA	849	13
11 MIRANORTE	2.660	59	61 TOCANTÍNIA	970	13
12 TOCANTINÓPOLIS	2.598	56	62 ARAPOEMA	561	12
13 MIRACEMA DO TOCANTINS	2.191	54	63 CONCEIÇÃO DO TOCANTINS	437	12
14 NOVA OLINDA	1.186	50	64 MONTE DO CARMO	670	12
15 DIANÓPOLIS	2.106	41	65 PEQUIZEIRO	638	12
16 XAMBIOÁ	2.457	36	66 ARAGOMINAS	578	11
17 AUGUSTINÓPOLIS	1.973	32	67 PONTE ALTA DO BOM JESUS	414	11
18 PEDRO AFONSO	2.234	31	68 DIVINÓPOLIS DO TOCANTINS	899	10
19 TAGUATINGA	1.557	31	69 DUERÉ	445	10
20 ALVORADA	1.538	30	70 FÁTIMA	692	10
21 COLMEIA	950	29	71 PRESIDENTE KENNEDY	359	10
22 PALMEIRÓPOLIS	1395	29	72 RIACHINHO	536	10
23 ANANÁS	1742	28	73 SAMPAIO	665	10
24 LAGOA DA CONFUSÃO	2468	27	74 SITIO NOVO DO TOCANTINS	731	10
25 NATIVIDADE	1253	24	75 PRAIA NORTE	363	9
26 SILVANÓPOLIS	1084	24	76 SANDOLÂNDIA	431	9
27 ALIANÇA DO TOCANTINS	808	23	77 SÃO BENTO DO TOCANTINS	912	9
28 ARAGUAÇU	973	22	78 BABAÇULÂNDIA	886	8
29 BURITI DO TOCANTINS	1284	22	79 BANDEIRANTES DO TOCANTINS	549	8
30 PEIXE	1071	22	80 COÛTO MAGALHAES	572	8
31 AXIXÁ DO TOCANTINS	1117	21	81 ITAPIRATINS	488	8
32 ESPERANTINA	751	21	82 LAGOA DO TOCANTINS	300	8
33 WANDERLÂNDIA	1432	21	83 PALMEIRANTE	514	8
34 BARROLÂNDIA	803	20	84 PAU D'ARCO	425	8
35 DOIS IRMÃOS DO TOCANTINS	832	20	85 PIUM	559	8
36 FIGUEIRÓPOLIS	952	20	86 RIO DOS BOIS	480	8
37 ARAGUACEMA	799	18	87 SAO SEBASTIAO DO TOCANTINS	577	8
38 CARIRI DO TOCANTINS	916	18	88 TABOCAO	531	8
39 BREJINHO DE NAZARÉ	703	17	89 AURORA DO TOCANTINS	386	7
40 CRISTALÂNDIA	593	17	80 BARRA DO OURO	169	7
41 GOIATINS	1141	17	91 CENTENÁRIO	217	7
42 PONTE ALTA DO TOCANTINS	1050	17	92 GOIANORTE	391	7
43 SÃO MIGUEL DO TOCANTINS	715	17	93 NAZARÉ	545	7
44 SÃO VALÉRIO	595	17	94 NOVO ACORDO	453	7
45 ARAGUANÃ	592	16	95 NOVO ALEGRE	159	7
46 COMBINADO	1043	16	96 RECURSOLÂNDIA	319	7
47 ITACAJÁ	1012	16	97 SANTA ROSA DO TOCANTINS	398	7
48 ITAGUATINS	666	16	98 SANTA TEREZA DO TOCANTINS	293	7
49 AGUIARNÓPOLIS	710	14	99 BRASILÂNDIA DO TOCANTINS	256	6
50 CASEARA	618	14	100 CAMPOS LINDOS	456	6

Fonte: Centro de Informações Estratégicas da Vigilância em Saúde – CIEVS/TO

## NOTIFICAÇÕES PARA COVID-19

MUNICÍPIO	CASOS	ÓBITOS
101 CARMOLÂNDIA	278	6
102 CARRASCO BONITO	633	6
103 MONTE SANTO DO TOCANTINS	181	6
104 PALMEIRAS DO TOCANTINS	654	6
105 PINDORAMA DO TOCANTINS	376	6
106 ALMAS	239	5
107 ANGICO	239	5
108 LAJEADO	197	5
109 PUGMIL	286	5
110 SANTA TEREZINHA DO TOCANTINS	210	5
111 IPUEIRAS	174	4
112 LIZARDA	161	4
113 MAURILÂNDIA DO TOCANTINS	483	4
114 SÃO SALVADOR DO TOCANTINS	224	4
115 BOM JESUS DO TOCANTINS	185	3
116 CHAPADA DE AREIA	185	3
117 ITAPORA DO TOCANTINS	515	3
118 NOVO JARDIM	284	3
119 RIO SONO	411	3
120 SANTA MARIA DO TOCANTINS	521	3

MUNICÍPIO	CASOS	ÓBITOS
121 SAO FELIX DO TOCANTINS	165	3
122 SUCUPIRA	319	3
123 TUPIRATINS	199	3
124 CACHOEIRINHA	128	2
125 CHAPADA DA NATIVIDADE	193	2
126 JUARINA	158	2
127 LUZINÓPOLIS	226	2
128 MURICILÂNDIA	571	2
129 PORTO ALEGRE DO TOCANTINS	205	2
130 RIO DA CONCEICAO	248	2
131 SANTA RITA DO TOCANTINS	339	2
132 TALISMA	372	2
133 TUPIRAMA	222	2
134 MATEIROS	221	1
135 OLIVEIRA DE FATIMA	160	1
136 PIRAQUÊ	265	1
137 CRIXAS DO TOCANTINS	177	0
138 LAVANDEIRA	180	0
139 TAIPAS DO TOCANTINS	201	0
<b>TOTAL</b>	<b>232.808</b>	<b>3.919</b>

### DETALHE DOS NOVOS ÓBITOS

1. Homem, 72 anos, residente em Palmas Comorbidades: Não relatado. Óbito em 18/11/2021 no Hospital Geral de Palmas.

O DETALHAMENTO DOS CASOS ACUMULADOS PODEM SER ACESSADOS NO SITE DA SECRETARIA DA SAÚDE  
[integra.saude.to.gov.br/covid19](https://integra.saude.to.gov.br/covid19)

### OBSERVAÇÕES:

O Estado possui uma plataforma onde todos podem acompanhar os números da Covid-19 no Tocantins: <http://coronavirus.to.gov.br>

A Secretaria de Estado da Saúde (SES) esclarece que o banco de dados do Estado é dinâmico, em virtude do fechamento das investigações epidemiológicas, que alteram principalmente locais de residência dos casos positivos, trazendo modificações diárias no acumulado dos municípios e no total geral do Estado.

Os dados consolidados neste boletim são referentes às notificações recebidas no último dia, que podem abordar resultados diagnosticados em dias anteriores e notificados posteriormente ao Cievs Estadual. Para manter a credibilidade dos dados contabilizados, os gráficos apresentam a distribuição de novos casos de acordo com a data do diagnóstico e não sua notificação, por parte dos municípios. Em cada edição, o boletim apresenta a distribuição dos novos casos também por este critério.

Todas as informações que constam no boletim são provenientes dos sistemas oficiais do Ministério da Saúde alimentados pelos municípios:

**Sistema Gerenciador de Ambiente Laboratorial (GAL)** é o sistema utilizado pelos municípios para cadastro das mostras que serão encaminhadas ao Lacen para realização dos exames.

**E-SUS-VE** é a ferramenta de registro de notificação de casos suspeitos da Covid-19.

**SIVEP-Gripe**, é o Sistema de Informação da Vigilância Epidemiológica da Gripe, utilizado para notificação dos casos de Síndrome Respiratória Aguda Grave (SRAG) em unidades hospitalares e unidades de Pronto Atendimento (UPA).

**SIM** é o sistema de Informação sobre mortalidade, desenvolvido pelo Ministério da Saúde para unificação dos dados sobre óbitos no país.

Considerando o aumento recente de casos positivos que tem demandado tempo excessivo para confirmação de residências junto aos municípios, o Estado prevê o preenchimento correto de informações nas plataformas que serão utilizadas para consolidação dos boletins diários e a atualização da residência nos cartões SUS utilizado nos cadastros dos sistemas.

**O Estado não irá confirmar residências junto aos municípios, estes devem ficar atentos aos dados informados nos Boletins Epidemiológicos diários, nos sistemas de notificação e cadastros de exames no Lacen.**

Qualquer divergência deverá ser informada ao Cievs/COE do Estado que fará as correções nos próximos boletins.

Os dados contidos no boletim são consolidados com resultados de exames realizados no Lacen e notificações recebidas dos municípios até as 23:59h do último dia.