

NOTIFICAÇÕES PARA COVID-19

CASOS CONFIRMADOS

234.113

CASOS RECUPERADOS

229.628

CASOS ATIVOS

(EM ISOLAMENTO DOMICILIAR OU HOSPITALAR)

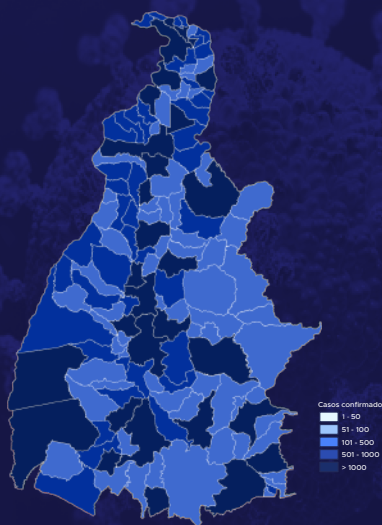
558

ÓBITOS

3.927

CASOS NOTIFICADOS

728.036



HOSPITALIZAÇÃO COVID

84

LEITOS PÚBLICOS **71**

CLÍNICOS **40**

UTI COVID **31**

LEITOS PRIVADOS **13**

CLÍNICOS **7**

UTI COVID **6**

VACINÔMETRO

DOSES APLICADAS

1.970.404

623º BOLETIM EPIDEMIOLÓGICO DE NOTIFICAÇÕES DA COVID-19 NO TOCANTINS

A Secretaria de Estado da Saúde (SES) informa que nesta quinta-feira, 09 de dezembro, foram contabilizados 302 novos casos confirmados para Covid-19. Deste total, foram registrados 83 nas últimas 24 horas e o restante por exames coletados em dias anteriores e que tiveram seus resultados inseridos no sistema, pelos municípios, na data de ontem.

Desta forma, hoje o Tocantins registra um total de **728.036** pessoas notificadas com a Covid-19 e acumula **234.113** casos confirmados da doença. Destes pacientes **229.628** estão recuperados e **558** estão ainda ativos (em isolamento domiciliar ou hospitalar), além de **3.927** óbitos.

TABELA 1. Distribuição dos novos casos confirmados para COVID-19, segundo município de residência, TOCANTINS.

MUNICÍPIO	TOTAL
PALMAS	62
BURITI DO TOCANTINS	27
ARAGUAÍNA	22
TOCANTINÓPOLIS	17
SAMPAIO	16
GURUPI	15
PARAÍSO DO TOCANTINS	13
NAZARÉ	11
ITAGUATINS	10
PONTE ALTA DO TOCANTINS	10
PORTO NACIONAL	9
SÃO BENTO DO TOCANTINS	9
COUTO MAGALHÃES	8
MIRANORTE	6
ALIANÇA DO TOCANTINS	5
SÃO MIGUEL DO TOCANTINS	5
COLINAS DO TOCANTINS	4
DARCINÓPOLIS	4
PALMEIRÓPOLIS	4
SILVANÓPOLIS	4
AGUIARNÓPOLIS	3

Fonte: Centro de Informações Estratégicas da Vigilância em Saúde - CIEVS/TO

MUNICÍPIO	TOTAL
AUGUSTINÓPOLIS	3
DIVINÓPOLIS DO TOCANTINS	3
GOIANORTE	3
RIO SONO	3
ALVORADA	2
AXIXÁ DO TOCANTINS	2
CARIRI DO TOCANTINS	2
FIGUEIRÓPOLIS	2
FILADÉLFIA	2
NOVA OLINDA	2
RIO DOS BOIS	2
SÍTIO NOVO DO TOCANTINS	2
ARAGUATINS	1
ARRAIAS	1
AURORA DO TOCANTINS	1
CRIXÁS DO TOCANTINS	1
DIANÓPOLIS	1
ITACAJÁ	1
LAGOA DA CONFUSÃO	1
MIRACEMA DO TOCANTINS	1
PRAIA NORTE	1
RECURSOLÂNDIA	1
TOTAL	302

NOTIFICAÇÕES PARA COVID-19

GRÁFICO 1. GRÁFICO 1. Distribuição dos novos casos confirmados da COVID-19, segundo sexo, TOCANTINS.



GRÁFICO 2. Distribuição dos novos casos confirmados da COVID-19, segundo Faixa Etária, TOCANTINS.

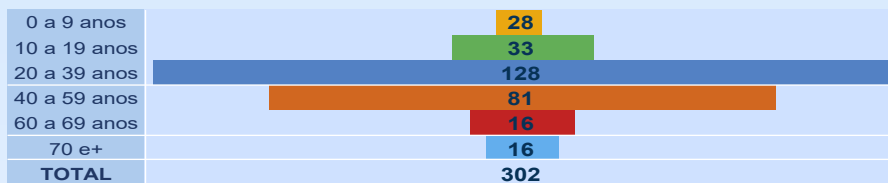


GRÁFICO 3. Perfil dos exames confirmados segundo tipo do teste, TOCANTINS.


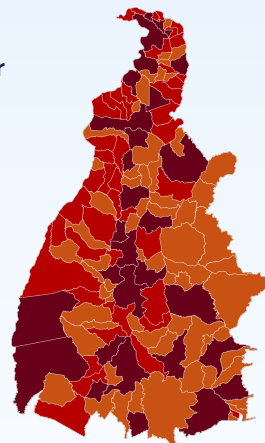



IMAGEM 1. Distribuição dos casos confirmados por Coronavírus segundo o município de residência.



Fonte: Centro de Informações Estratégicas da Vigilância em Saúde – CIEVS/TO

NOTIFICAÇÕES PARA COVID-19

TABELA 2. Distribuição dos casos e óbitos confirmados acumulados da COVID-19, segundo município de residência, TOCANTINS.

MUNICÍPIO	CASOS	ÓBITOS	MUNICÍPIO	CASOS	ÓBITOS
PALMAS	54774	681	RIACHINHO	547	10
ARAGUAÍNA	37979	550	SAMPAIO	681	10
GURUPI	15364	280	SÍTIO NOVO DO TOCANTINS	738	10
PORTO NACIONAL	10431	212	PRAIA NORTE	364	9
PARAÍSO DO TOCANTINS	8560	188	SANDOLÂNDIA	432	9
COLINAS DO TOCANTINS	8051	158	SÃO BENTO DO TOCANTINS	934	9
GUARAÍ	3443	80	ABREULÂNDIA	330	8
ARAGUATINS	2756	74	BABACULÂNDIA	886	8
FORMOSO DO ARAGUAIA	3441	67	BANDEIRANTES DO TOCANTINS	552	8
MIRANORTE	2671	59	COUTO MAGALHÃES	612	8
TOCANTINÓPOLIS	2638	57	ITAPIRATINS	490	8
MIRACEMA DO TOCANTINS	2215	54	LAGOA DO TOCANTINS	300	8
NOVA OLINDA	1194	50	PALMEIRANTE	514	8
DIANÓPOLIS	2121	41	PAU D'ARCO	426	8
XAMBIOÁ	2458	36	PIUM	559	8
AUGUSTINÓPOLIS	1996	32	RIO DOS BOIS	482	8
PEDRO AFONSO	2236	31	SÃO SEBASTIÃO DO TOCANTINS	577	8
TAGUATINGA	1557	31	TABOCÃO	533	8
ALVORADA	1540	30	AURORA DO TOCANTINS	387	7
COLMÉIA	953	29	BARRA DO OURO	169	7
PALMEIRÓPOLIS	1428	29	CENTENÁRIO	217	7
ANANÁS	1773	28	GOIANORTE	395	7
LAGOA DA CONFUSÃO	2477	27	NAZARÉ	560	7
ALIANÇA DO TOCANTINS	853	24	NOVO ACORDO	459	7
NATIVIDADE	1254	24	NOVO ALEGRE	159	7
SILVANÓPOLIS	1089	24	RECURSOLÂNDIA	320	7
BURITI DO TOCANTINS	1356	23	SANTA ROSA DO TOCANTINS	398	7
ARAGUAÇU	979	22	SANTA TEREZA DO TOCANTINS	293	7
PEIXE	1075	22	BRASILÂNDIA DO TOCANTINS	256	6
AXIXÁ DO TOCANTINS	1119	21	CAMPOS LINDOS	456	6
ESPERANTINA	754	21	CARMOLÂNDIA	278	6
WANDERLÂNDIA	1433	21	CARRASCO BONITO	644	6
BARROLÂNDIA	803	20	MONTE SANTO DO TOCANTINS	181	6
DOIS IRMÃOS DO TOCANTINS	832	20	PALMEIRAS DO TOCANTINS	665	6
FIGUEIRÓPOLIS	955	20	PINDORAMA DO TOCANTINS	379	6
ARAGUACEMA	803	18	ALMAS	239	5
CARIRI DO TOCANTINS	924	18	ANGICO	239	5
BREJINHO DE NAZARÉ	703	17	LAJEADO	198	5
CRISTALÂNDIA	593	17	PUGMIL	286	5
GOIATINS	1142	17	SANTA TEREZINHA DO TOCANTINS	216	5
ITAGUATINS	686	17	IPUEIRAS	181	4
PONTE ALTA DO TOCANTINS	1065	17	LIZARDA	161	4
SÃO MIGUEL DO TOCANTINS	722	17	MAURILÂNDIA DO TOCANTINS	501	4
SÃO VALÉRIO	595	17	SÃO SALVADOR DO TOCANTINS	224	4
ARAGUANÃ	592	16	BOM JESUS DO TOCANTINS	185	3
COMBINADO	1044	16	CHAPADA DE AREIA	185	3
ITACAJÁ	1013	16	ITAPORÃ DO TOCANTINS	517	3
AGUIARNÓPOLIS	720	14	NOVO JARDIM	284	3
CASEARA	618	14	RIO SONO	436	3
APARECIDA DO RIO NEGRO	398	13	SANTA MARIA DO TOCANTINS	521	3
ARRAIAS	1171	13	SÃO FÉLIX DO TOCANTINS	165	3
BERNARDO SAYÃO	653	13	SUCUPIRA	319	3
DARCINÓPOLIS	762	13	TUPIRATINS	199	3
FILADÉLFIA	706	13	CACHOEIRINHA	128	2
JAÚ DO TOCANTINS	337	13	CHAPADA DA NATIVIDADE	193	2
MARIANÓPOLIS DO TOCANTINS	434	13	JUARINA	158	2
NOVA ROSALÂNDIA	470	13	LUZINÓPOLIS	226	2
PARANÃ	726	13	MURICILÂNDIA	571	2
SANTA FÉ DO ARAGUAIA	849	13	PORTO ALEGRE DO TOCANTINS	205	2
TOCANTÍNIA	1013	13	RIO DA CONCEIÇÃO	248	2
ARAPOEMA	561	12	SANTA RITA DO TOCANTINS	339	2
CONCEIÇÃO DO TOCANTINS	437	12	TALISMÃ	372	2
MONTE DO CARMO	671	12	TUPIRAMA	223	2
PEQUIZEIRO	638	12	MATEIROS	221	1
ARAGOMINAS	578	11	OLIVEIRA DE FÁTIMA	162	1
DIVINÓPOLIS DO TOCANTINS	912	11	PIRAQUÊ	265	1
PONTE ALTA DO BOM JESUS	414	11	CRIXÁS DO TOCANTINS	183	0
DUERÉ	445	10	LAVANDEIRA	180	0
FÁTIMA	692	10	TAIPAS DO TOCANTINS	205	0
PRESIDENTE KENNEDY	360	10	TOTAL	234.113	3.927

DETALHES DOS NOVOS ÓBITOS

1, Homem, 78 anos, residente em Tocantinópolis. Comorbidades: hipertensão arterial sistêmica. Óbito em 26/11/2021 no Hospital Dom Orione - Araguaína.

O DETALHAMENTO DOS CASOS ACUMULADOS PODEM SER ACESSADOS NO SITE DA SECRETARIA DA SAÚDE
integra.saude.to.gov.br/covid19

OBSERVAÇÕES:

O Estado possui uma plataforma onde todos podem acompanhar os números da Covid-19 no Tocantins:
<http://coronavirus.to.gov.br>

A Secretaria de Estado da Saúde (SES) esclarece que o banco de dados do Estado é dinâmico, em virtude do fechamento das investigações epidemiológicas, que alteram principalmente locais de residência dos casos positivos, trazendo modificações diárias no acumulado dos municípios e no total geral do Estado.

Os dados consolidados neste boletim são referentes às notificações recebidas no último dia, que podem abordar resultados diagnosticados em dias anteriores e notificados posteriormente ao Cievs Estadual. Para manter a credibilidade dos dados contabilizados, os gráficos apresentam a distribuição de novos casos de acordo com a data do diagnóstico e não sua notificação, por parte dos municípios. Em cada edição, o boletim apresenta a distribuição dos novos casos também por este critério.

Todas as informações que constam no boletim são provenientes dos sistemas oficiais do Ministério da Saúde alimentados pelos municípios:

Sistema Gerenciador de Ambiente Laboratorial (GAL) é o sistema utilizado pelos municípios para cadastro das mostras que serão encaminhadas ao Lacen para realização dos exames.

E-SUS-VE é a ferramenta de registro de notificação de casos suspeitos da Covid-19.

SIVEP-Gripe, é o Sistema de Informação da Vigilância Epidemiológica da Gripe, utilizado para notificação dos casos de Síndrome Respiratória Aguda Grave (SRAG) em unidades hospitalares e unidades de Pronto Atendimento (UPA).

SIM é o sistema de Informação sobre mortalidade, desenvolvido pelo Ministério da Saúde para unificação dos dados sobre óbitos no país.

Considerando o aumento recente de casos positivos que tem demandado tempo excessivo para confirmação de residências junto aos municípios, o Estado prevê o preenchimento correto de informações nas plataformas que serão utilizadas para consolidação dos boletins diários e a atualização da residência nos cartões SUS utilizado nos cadastros dos sistemas.

O Estado não irá confirmar residências junto aos municípios, estes devem ficar atentos aos dados informados nos Boletins Epidemiológicos diários, nos sistemas de notificação e cadastros de exames no Lacen.

Qualquer divergência deverá ser informada ao Cievs/COE do Estado que fará as correções nos próximos boletins.

Os dados contidos no boletim são consolidados com resultados de exames realizados no Lacen e notificações recebidas dos municípios até as 23:59h do último dia.