

CASOS CONFIRMADOS

257.971

CASOS RECUPERADOS

243.347

CASOS ATIVOS
(EM ISOLAMENTO DOMICILIAR OU HOSPITALAR)

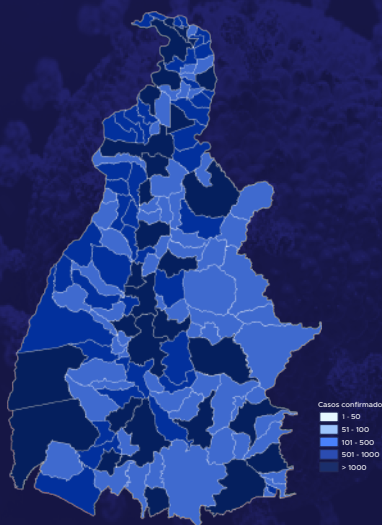
10.638

ÓBITOS

3.986

CASOS NOTIFICADOS

802.408



HOSPITALIZAÇÃO COVID

211

LEITOS PÚBLICOS **154**

CLÍNICOS **77**

UTI COVID **77**

LEITOS PRIVADOS **57**

CLÍNICOS **23**

UTI COVID **34**

VACINÔMETRO

DOSES APLICADAS

2.102.330

646º BOLETIM EPIDEMIOLÓGICO DE NOTIFICAÇÕES DA COVID-19 NO TOCANTINS

A Secretaria de Estado da Saúde (SES) informa que nesta terça-feira, 25 de janeiro, foram contabilizados 2.445 novos casos confirmados para Covid-19. Deste total, foram registrados 1.145 nas últimas 24 horas e o restante por exames coletados em dias anteriores e que tiveram seus resultados inseridos no sistema, pelos municípios, na data de ontem.

Desta forma, hoje o Tocantins registra um total de **802.408** pessoas notificadas com a Covid-19 e acumula **257.971** casos confirmados da doença. Destes pacientes **243.347** estão recuperados e **10.638** estão ainda ativos (em isolamento domiciliar ou hospitalar), além de **3.986** óbitos.

TABELA 1. Distribuição dos novos casos confirmados para COVID-19, segundo município de residência, TOCANTINS.

MUNICÍPIO	TOTAL
PALMAS	681
ARAGUAÍNA	300
GURUPI	243
PARAÍSO DO TOCANTINS	110
TOCANTINÓPOLIS	100
ARAGUAÇU	65
PEIXE	53
PORTO NACIONAL	51
CARMOLÂNDIA	46
CONCEIÇÃO DO TOCANTINS	37
FORMOSO DO ARAGUAIA	35
PALMEIRÓPOLIS	32
PORTO ALEGRE DO TOCANTINS	32
SÃO MIGUEL DO TOCANTINS	32
ITACAJÁ	29
LAGOA DA CONFUSÃO	29
CARIRI DO TOCANTINS	28
COLINAS DO TOCANTINS	27
MURICILÂNDIA	23
COLMÉIA	23
ARAGOMINAS	22
MONTE DO CARMO	21
DIANÓPOLIS	20
ITAGUATINS	20
LAJEADO	20
DARCINÓPOLIS	19
MIRANORTE	19
TAGUATINGA	17
BREJINHO DE NAZARÉ	14
RIO DOS BOIS	14
CRISTALÂNDIA	12
MARIANÓPOLIS DO TOCANTINS	12
PALMEIRAS DO TOCANTINS	12
SÃO VALÉRIO	12

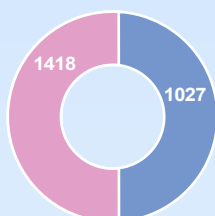
Fonte: Centro de Informações Estratégicas da Vigilância em Saúde - CIEVS/TO

MUNICÍPIO	TOTAL
ITAPIRATINS	11
ALVORADA	10
CRIXÁS DO TOCANTINS	10
ESPERANTINA	10
TUPIRAMA	10
PUGMIL	9
RIACHINHO	9
SANDOLÂNDIA	9
XAMBIOÁ	9
DIVINÓPOLIS DO TOCANTINS	8
FIGUEIRÓPOLIS	8
PALMEIRANTE	8
GUARÁI	7
NOVA OLINDA	7
SANTA TEREZINHA DO TOCANTINS	7
TUPIRATINS	7
AXIXÁ DO TOCANTINS	6
GOIANORTE	6
MIRACEMA DO TOCANTINS	6
AGUIARNÓPOLIS	5
ALIANÇA DO TOCANTINS	5
ANANÁS	5
ARAGUACEMA	5
SILVANÓPOLIS	5
ANGICO	4
ARAGUANÃ	4
CHAPADA DA NATIVIDADE	4
ABREULÂNDIA	3
BARROLÂNDIA	3
COMBINADO	3
GOIATINS	3
RECURSOLÂNDIA	3
ARAGUATINS	2
ARRAIS	2

NOTIFICAÇÕES PARA COVID-19

MUNICÍPIO	TOTAL
AUGUSTINÓPOLIS	2
FILADÉLFIA	2
ITAPORÁ DO TOCANTINS	2
NOVO ACORDO	2
PIRAQUÊ	2
RIO DA CONCEICAO	2
ALMAS	1
ARAPOEMA	1
CARRASCO BONITO	1
IPUEIRAS	1
JUARINA	1
NAZARÉ	1
PONTE ALTA DO TOCANTINS	1
SÃO BENTO DO TOCANTINS	1
SUCUPIRA	1
TOCANTÍNIA	1
TOTAL	2.445

GRÁFICO 1. GRÁFICO 1. Distribuição dos novos casos confirmados da COVID-19, segundo sexo, TOCANTINS.



Fonte: Centro de Informações Estratégicas da Vigilância em Saúde – CIEVS/TO

GRÁFICO 2. Distribuição dos novos casos confirmados da COVID-19, segundo Faixa Etária, TOCANTINS.

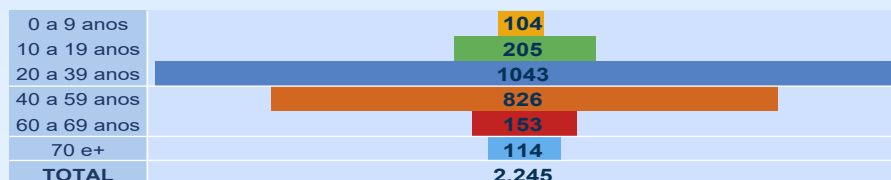
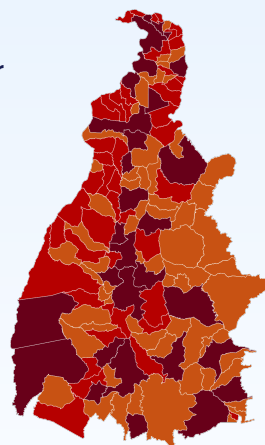
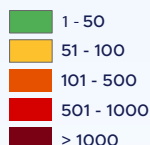


GRÁFICO 3. Perfil dos exames confirmados segundo tipo do teste, TOCANTINS.



IMAGEM 1. Distribuição dos casos confirmados por Coronavírus segundo o município de residência.

Casos confirmados



Fonte: Centro de Informações Estratégicas da Vigilância em Saúde – CIEVS/TO

NOTIFICAÇÕES PARA COVID-19

TABELA 2. Distribuição dos casos e óbitos confirmados acumulados da COVID-19, segundo município de residência, TOCANTINS.

MUNICÍPIO	CASOS	ÓBITOS
PALMAS	62641	688
ARAGUAÍNA	41596	568
GURUPI	16379	280
PORTO NACIONAL	11318	214
PARAÍSO DO TOCANTINS	9959	196
COLINAS DO TOCANTINS	8408	158
GUARÁI	3553	81
ARAGUATINS	2920	74
FORMOSO DO ARAGUAIA	3860	67
MIRANORTE	3026	59
TOCANTINÓPOLIS	3018	57
MIRACEMA DO TOCANTINS	2463	55
NOVA OLINDA	1294	50
DIANÓPOLIS	2174	41
XAMBIOÁ	2634	38
AUGUSTINÓPOLIS	2013	32
TAGUATINGA	1637	32
PEDRO AFONSO	2349	31
ALVORADA	1967	30
PALMEIRÓPOLIS	1672	29
COLMÉIA	1159	29
LAGOA DA CONFUSÃO	2758	28
ANANÁS	1796	28
BURITI DO TOCANTINS	1462	26
ALIANÇA DO TOCANTINS	998	25
NATIVIDADE	1287	24
SILVANÓPOLIS	1146	24
AXIXÁ DO TOCANTINS	1137	23
PEIXE	1381	22
ARAGUAÇU	1293	22
WANDERLÂNDIA	1592	21
ESPERANTINA	803	21
FIGUEIRÓPOLIS	1062	20
DOIS IRMÃOS DO TOCANTINS	870	20
BARROLÂNDIA	824	20
ARAGUACEMA	851	19
BREJINHO DE NAZARÉ	813	19
CARIRI DO TOCANTINS	1059	18
ITAGUATINS	734	18
PONTE ALTA DO TOCANTINS	1180	17
GOIATINS	1155	17
SÃO MIGUEL DO TOCANTINS	846	17
SÃO VALÉRIO	804	17
CRISTALÂNDIA	606	17
ITACAJÁ	1246	16
COMBINADO	1075	16
ARAGUANÁ	598	16
AGUIARNÓPOLIS	737	14
CASEARA	619	14
MARIANÓPOLIS DO TOCANTINS	451	14
ARRAIAS	1183	13
TOCANTÍNIA	1101	13
SANTA FÉ DO ARAGUAIA	853	13
DARCINÓPOLIS	876	13
BERNARDO SAYÃO	772	13
PARANÁ	751	13
FILADÉLFIA	734	13
NOVA ROSALÂNDIA	486	13
APARECIDA DO RIO NEGRO	399	13
JAÚ DO TOCANTINS	356	13
MONTE DO CARMO	739	12
PEQUIZEIRO	639	12
ARAPOEMA	599	12
CONCEIÇÃO DO TOCANTINS	534	12
DIVINÓPOLIS DO TOCANTINS	954	11
SÍTIO NOVO DO TOCANTINS	751	11
ARAGOMINAS	701	11
PONTE ALTA DO BOM JESUS	429	11
SAMPAIO	738	10
FÁTIMA	699	10

MUNICÍPIO	CASOS	ÓBITOS
RIACHINHO	556	10
DUERÉ	477	10
PRESIDENTE KENNEDY	397	10
SÃO BENTO DO TOCANTINS	971	9
ITAPIRATINS	583	9
SANDOLÂNDIA	483	9
PRAIA NORTE	366	9
BABAÇULÂNDIA	889	8
COUTO MAGALHÃES	646	8
SÃO SEBASTIÃO DO TOCANTINS	649	8
BANDEIRANTES DO TOCANTINS	615	8
PIUM	563	8
TABOÇÃO	560	8
RIO DOS BOIS	595	8
PALMEIRANTE	524	8
PAU D'ARCO	499	8
ABREULÂNDIA	368	8
LAGOA DO TOCANTINS	300	8
BARRA DO OURO	173	8
CARRASCO BONITO	669	7
NAZARÉ	588	7
NOVO ACORDO	485	7
SANTA ROSA DO TOCANTINS	428	7
GOIANORTE	442	7
AURORA DO TOCANTINS	394	7
RECURSOLÂNDIA	334	7
SANTA TEREZA DO TOCANTINS	301	7
CENTENÁRIO	250	7
NOVO ALEGRE	163	7
PALMEIRAS DO TOCANTINS	726	6
CAMPOS LINDOS	456	6
PINDORAMA DO TOCANTINS	406	6
CARMOLÂNDIA	386	6
PUGMIL	339	6
BRASILÂNDIA DO TOCANTINS	256	6
MONTE SANTO DO TOCANTINS	186	6
ANGICO	253	5
ALMAS	240	5
SANTA TEREZINHA DO TOCANTINS	235	5
LAJEADO	218	5
ITAPORÁ DO TOCANTINS	573	4
MAURILÂNDIA DO TOCANTINS	530	4
RIO SONO	444	4
SÃO SALVADOR DO TOCANTINS	224	4
IPUEIRAS	188	4
LIZARDA	177	4
SANTA MARIA DO TOCANTINS	522	3
SUCUPIRA	389	3
NOVO JARDIM	356	3
TUPIRATINS	222	3
CHAPADA DE AREIA	192	3
BOM JESUS DO TOCANTINS	186	3
SÃO FÉLIX DO TOCANTINS	165	3
MURICILÂNDIA	624	2
TALISMÃ	375	2
SANTA RITA DO TOCANTINS	357	2
TUPIRAMA	319	2
LUZINÓPOLIS	268	2
RIO DA CONCEIÇÃO	257	2
PORTO ALEGRE DO TOCANTINS	293	2
CHAPADA DA NATIVIDADE	227	2
JUARINA	159	2
CACHOEIRINHA	129	2
PIRAQUÊ	279	1
MATEIROS	234	1
OLIVEIRA DE FÁTIMA	162	1
CRIXÁS DO TOCANTINS	249	0
TAIPÁS DO TOCANTINS	205	0
LAVANDEIRA	180	0
TOTAL	257.971	3.986

NOVOS ÓBITOS

1. Homem, 67 anos, residente em Marianópolis. Comorbidades: cirrose hepática, doença pulmonar obstrutiva crônica e insuficiência cardíaca crônica. Óbito em 16/01/22 no Hospital Regional de Paraíso do Tocantins.

O DETALHAMENTO DOS CASOS ACUMULADOS PODEM SER ACESSADOS NO SITE DA SECRETARIA DA SAÚDE
integra.saude.to.gov.br/covid19

OBSERVAÇÕES:

O Estado possui uma plataforma onde todos podem acompanhar os números da Covid-19 no Tocantins: <http://coronavirus.to.gov.br>

A Secretaria de Estado da Saúde (SES) esclarece que o banco de dados do Estado é dinâmico, em virtude do fechamento das investigações epidemiológicas, que alteram principalmente locais de residência dos casos positivos, trazendo modificações diárias no acumulado dos municípios e no total geral do Estado.

Os dados consolidados neste boletim são referentes às notificações recebidas no último dia, que podem abordar resultados diagnosticados em dias anteriores e notificados posteriormente ao Cievs Estadual. Para manter a credibilidade dos dados contabilizados, os gráficos apresentam a distribuição de novos casos de acordo com a data do diagnóstico e não sua notificação, por parte dos municípios. Em cada edição, o boletim apresenta a distribuição dos novos casos também por este critério.

Todas as informações que constam no boletim são provenientes dos sistemas oficiais do Ministério da Saúde alimentados pelos municípios:

Sistema Gerenciador de Ambiente Laboratorial (GAL) é o sistema utilizado pelos municípios para cadastro das mostras que serão encaminhadas ao Lacen para realização dos exames.

E-SUS-VE é a ferramenta de registro de notificação de casos suspeitos da Covid-19.

SIVEP-Gripe, é o Sistema de Informação da Vigilância Epidemiológica da Gripe, utilizado para notificação dos casos de Síndrome Respiratória Aguda Grave (SRAG) em unidades hospitalares e unidades de Pronto Atendimento (UPA).

SIM é o sistema de Informação sobre mortalidade, desenvolvido pelo Ministério da Saúde para unificação dos dados sobre óbitos no país.

Considerando o aumento recente de casos positivos que tem demandado tempo excessivo para confirmação de residências junto aos municípios, o Estado prevê o preenchimento correto de informações nas plataformas que serão utilizadas para consolidação dos boletins diários e a atualização da residência nos cartões SUS utilizado nos cadastros dos sistemas.

O Estado não irá confirmar residências junto aos municípios, estes devem ficar atentos aos dados informados nos Boletins Epidemiológicos diários, nos sistemas de notificação e cadastros de exames no Lacen.

Qualquer divergência deverá ser informada ao Cievs/COE do Estado que fará as correções nos próximos boletins.

Os dados contidos no boletim são consolidados com resultados de exames realizados no Lacen e notificações recebidas dos municípios até as 23:59h do último dia.