

NOTIFICAÇÕES PARA COVID-19

CASOS CONFIRMADOS

280.382

CASOS RECUPERADOS

259.573

CASOS ATIVOS
(EM ISOLAMENTO DOMICILIAR OU HOSPITALAR)

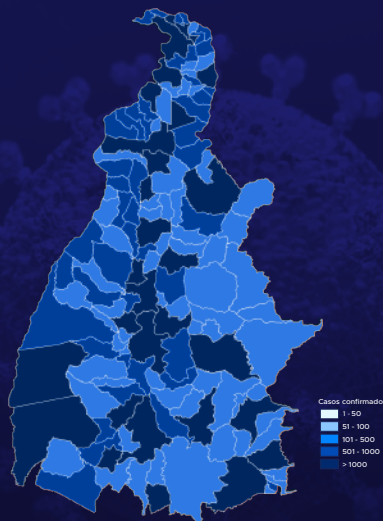
16.791

ÓBITOS

4.018

CASOS NOTIFICADOS

843.541



HOSPITALIZAÇÃO COVID

199

LEITOS PÚBLICOS **132**

CLÍNICOS **60**

UTI COVID **72**

LEITOS PRIVADOS **67**

CLÍNICOS **30**

UTI COVID **37**

VACINÔMETRO

2.162.876

DOSES APLICADAS

656º BOLETIM EPIDEMIOLÓGICO NOTIFICAÇÕES DA COVID-19 NO TOCANTINS

A Secretaria de Estado da Saúde (SES) informa que neste sábado, 05 de fevereiro, foram contabilizados **2.026** novos casos confirmados para Covid-19. Deste total, foram registrados **1.095** nas últimas 24 horas e o restante por exames coletados em dias anteriores e que tiveram seus resultados inseridos no sistema, pelos municípios, na data de ontem.

Desta forma, hoje o Tocantins registra um total de **843.541** pessoas notificadas com a Covid-19 e acumula **280.382** casos confirmados da doença. Destes pacientes **259.573** estão recuperados e **16.791** estão ainda ativos (em isolamento domiciliar ou hospitalar), além de **4.018** óbitos.

TABELA 1. Distribuição dos novos casos confirmados para COVID-19, segundo município de residência.

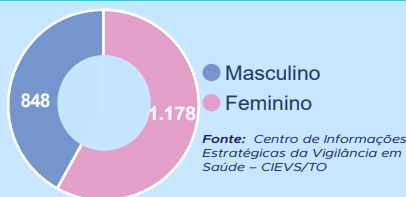
MUNICÍPIO	TOTAL
1 PALMAS	714
2 GURUPI	170
3 ARAGUAÍNA	129
4 PARAÍSO DO TOCANTINS	111
5 PORTO NACIONAL	107
6 ALVORADA	56
7 MIRANORTE	50
8 PEIXE	41
9 TOCANTINÓPOLIS	36
10 CARRASCO BONITO	34
11 ESPERANTINA	29
12 SANTA FÉ DO ARAGUAIA	28
13 NOVA ROSALÂNDIA	26
14 ANANAS	25
15 BREJINHO DE NAZARÉ	25
16 COLINAS DO TOCANTINS	25
17 PEQUIZEIRO	24
18 ITAPORÃ DO TOCANTINS	22
19 DOIS IRMÃOS DO TOCANTINS	20
20 SÃO MIGUEL DO TOCANTINS	20
21 ARAGUACEMA	17
22 PINDORAMA DO TOCANTINS	17
23 RIACHINHO	17
24 SILVANÓPOLIS	17
25 ARAGUAÇU	15
26 NATIVIDADE	15
27 CARIRI DO TOCANTINS	14
28 SÃO VALÉRIO	14
29 TAGUATINGA	14
30 MIRACEMA DO TOCANTINS	13
31 PONTE ALTA DO TOCANTINS	13
32 BERNARDO SAYÃO	12
33 ALIANÇA DO TOCANTINS	11
34 SÃO SEBASTIÃO DO TOCANTINS	11
35 CHAPADA DA NATIVIDADE	9
36 SANDOLÂNDIA	9
37 COMBINADO	8

MUNICÍPIO	TOTAL
38 LAGOA DA CONFUSÃO	8
39 WANDERLÂNDIA	8
40 GUARAI	7
41 LUZINÓPOLIS	7
42 SANTA TEREZINHA DO TOCANTINS	7
43 AXIXÁ DO TOCANTINS	6
44 FIGUEIRÓPOLIS	6
45 AGUIARNÓPOLIS	5
46 FORMOSO DO ARAGUAIA	5
47 ABREULÂNDIA	4
48 DIANÓPOLIS	3
49 ITAGUATINS	3
50 PALMEIRANTE	3
51 PEDRO AFONSO	3
52 RIO DOS BOIS	3
53 ÂNGICO	2
54 CRIXÁS DO TOCANTINS	2
55 GOIATINS	2
56 LAJEADO	2
57 MURICILÂNDIA	2
58 RIO SONO	2
59 TUPIRAMA	2
60 XAMBIOÁ	2
61 ALMAS	1
62 ARAGUATINS	1
63 AURORA DO TOCANTINS	1
64 BURITI DO TOCANTINS	1
65 DARCINÓPOLIS	1
66 DUERÉ	1
67 ITACAJÁ	1
68 ITAPIRATINS	1
69 PALMEIRAS DO TOCANTINS	1
70 NOVO JARDIM	1
71 COLMÉIA	1
72 SÃO BENTO DO TOCANTINS	1
73 SUCUPIRA	1
74 TAIPAS DO TOCANTINS	1
TOTAL	2.026

Fonte: Centro de Informações Estratégicas de Vigilância em Saúde - CIEVS/TO

NOTIFICAÇÕES PARA COVID-19

GRÁFICOS 1. Distribuição dos novos casos confirmados da COVID-19, segundo sexo.



GRÁFICOS 2. Distribuição dos novos casos confirmados da COVID-19, segundo Faixa Etária.

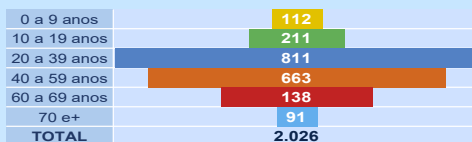
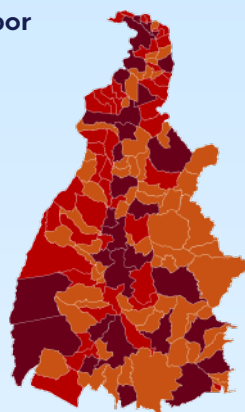



GRÁFICO 3. Perfil dos exames confirmados segundo tipo do teste, TOCANTINS.



IMAGEM 1. Distribuição dos casos confirmados por Coronavírus segundo o município de residência.



Fonte: Centro de Informações Estratégicas da Vigilância em Saúde - CIEVS/TO

TABELA 2. Distribuição de casos e óbitos confirmados acumulados da COVID-19, segundo município de residência, TOCANTINS.

MUNICÍPIO	CASOS	ÓBITOS	MUNICÍPIO	CASOS	ÓBITOS
1 PALMAS	69.710	688	36 ARAGUACEMA	906	19
2 ARAGUAÍNA	44.443	577	37 BREJINHO DE NAZARÉ	1.041	19
3 GURUPI	17.860	280	38 CARIRI DO TOCANTINS	1.161	18
4 PORTO NACIONAL	12.284	215	39 ITAGUATINS	810	18
5 PARAÍSO DO TOCANTINS	11.117	198	40 CRISTALÂNDIA	608	17
6 COLINAS DO TOCANTINS	8.698	158	41 GOIATINS	1.183	17
7 GUARAÍ	3.611	83	42 PONTE ALTA DO TOCANTINS	1.360	17
8 ARAGUATINS	3.049	74	43 SÃO MIGUEL DO TOCANTINS	1.004	17
9 FORMOSO DO ARAGUAIA	3.999	71	44 SÃO VALÉRIO	917	17
10 MIRANORTE	3.423	60	45 ARAGUANÃ	604	16
11 TOCANTINÓPOLIS	3.295	57	46 COMBINADO	1.110	16
12 MIRACEMA DO TOCANTINS	2.764	55	47 ITACAJÁ	1.370	16
13 NOVA OLINDA	1.414	51	48 AGUIARNÓPOLIS	746	14
14 DIANÓPOLIS	2.239	41	49 CASEARA	620	14
15 XAMBIOÁ	2.758	39	50 FILADÉLFIA	740	14
16 TAGUATINGA	1.834	33	51 MARIANÓPOLIS DO TOCANTINS	549	14
17 AUGUSTINÓPOLIS	2.019	32	52 APARECIDA DO RIO NEGRO	400	13
18 ALVORADA	2.334	31	53 ARRAIAS	1.198	13
19 PEDRO AFONSO	2.373	31	54 BERNARDO SAYÃO	861	13
20 COLMÉIA	1.265	29	55 DARCIÓPOLIS	898	13
21 PALMEIRÓPOLIS	1.836	29	56 JAÚ DO TOCANTINS	380	13
22 ANANAS	1.944	28	57 NOVA ROSALÂNDIA	639	13
23 LAGOA DA CONFUSÃO	2.900	28	58 PARANÃ	818	13
24 BURITI DO TOCANTINS	1.514	26	59 SANTA FÉ DO ARAGUAIA	959	13
25 ALIANÇA DO TOCANTINS	1.134	25	60 TOCANTÍNIA	1.182	13
26 NATIVIDADE	1.335	24	61 ARAPOEMA	608	12
27 SILVANÓPOLIS	1.401	24	62 CONCEIÇÃO DO TOCANTINS	604	12
28 ARAGUAÇU	1.499	23	63 MONTE DO CARMO	794	12
29 AXIXÁ DO TOCANTINS	1.185	23	64 PEQUIZEIRO	669	12
30 ESPERANTINA	950	22	65 ARAGOMINAS	785	11
31 PEIXE	1.630	22	66 DIVINÓPOLIS DO TOCANTINS	955	11
32 FIGUEIRÓPOLIS	1.108	21	67 ITAPIRATINS	589	11
33 WANDERLÂNDIA	1.858	21	68 PONTE ALTA DO BOM JESUS	470	11
34 BARROLÂNDIA	837	20	69 SÍTIO NOVO DO TOCANTINS	781	11
35 DOIS IRMÃOS DO TOCANTINS	945	20	70 DUERÉ	488	10

Fonte: Centro de Informações Estratégicas da Vigilância em Saúde - CIEVS/TO

NOTIFICAÇÕES PARA COVID-19

MUNICÍPIO	CASOS	ÓBITOS
71 FÁTIMA	729	10
72 PRESIDENTE KENNEDY	450	10
73 RIACHINHO	720	10
74 SAMPAIO	751	10
75 PALMEIRANTE	548	9
76 PRAIA NORTE	366	9
77 SANDOLÂNDIA	554	9
78 SÃO BENTO DO TOCANTINS	1014	9
79 ABREULÂNDIA	408	8
80 BABACULÂNDIA	891	8
81 BANDEIRANTES DO TOCANTINS	630	8
82 BARRA DO OURO	174	8
83 COUTO MAGALHÃES	749	8
84 LAGOA DO TOCANTINS	302	8
85 PAU D'ARCO	503	8
86 PIUM	565	8
87 RIO DOS BOIS	673	8
88 SÃO SEBASTIÃO DO TOCANTINS	675	8
89 TABOCÃO	583	8
90 AURORA DO TOCANTINS	416	7
91 CARRASCO BONITO	745	7
92 CENTENARIO	413	7
93 GOIANORTE	480	7
94 NAZARÉ	611	7
95 NOVO ACORDO	511	7
96 NOVO ALEGRE	164	7
97 PINDORAMA DO TOCANTINS	593	7
98 RECURSOLÂNDIA	345	7
99 SANTA ROSA DO TOCANTINS	460	7
100 SANTA TEREZA DO TOCANTINS	303	7
101 BRASILÂNDIA DO TOCANTINS	256	6
102 CAMPOS LINDOS	537	6
103 CARMOLÂNDIA	403	6
104 MONTE SANTO DO TOCANTINS	194	6
105 PALMEIRAS DO TOCANTINS	775	6

MUNICÍPIO	CASOS	ÓBITOS
106 PUGMIL	362	6
107 ALMAS	307	5
108 ÂNGICO	256	5
109 LAJEADO	255	5
110 SANTA TEREZINHA DO TOCANTINS	309	5
111 IPUEIRAS	189	4
112 ITAPORÁ DO TOCANTINS	670	4
113 LIZARDA	179	4
114 MAURILÂNDIA DO TOCANTINS	530	4
115 RIO SONO	448	4
116 SÃO SALVADOR DO TOCANTINS	225	4
117 BOM JESUS DO TOCANTINS	186	3
118 CHAPADA DE AREIA	192	3
119 NOVO JARDIM	394	3
120 SANTA MARIA DO TOCANTINS	522	3
121 SÃO FÉLIX DO TOCANTINS	166	3
122 SUCUPIRA	417	3
123 TUPIRATINS	261	3
124 CACHOEIRINHA	129	2
125 CHAPADA DA NATIVIDADE	255	2
126 JUARINA	159	2
127 LUZINÓPOLIS	291	2
128 MURICILÂNDIA	646	2
129 PORTO ALEGRE DO TOCANTINS	322	2
130 RIO DA CONCEIÇÃO	284	2
131 SANTA RITA DO TOCANTINS	358	2
132 TALISMÃ	435	2
133 TUPIRAMA	356	2
134 LAVANDEIRA	203	1
135 MATEIROS	234	1
136 OLIVEIRA DE FATIMA	163	1
137 PIRAQUÊ	284	1
138 CRIXÁS DO TOCANTINS	287	0
139 TAIPAS DO TOCANTINS	245	0
TOTAL	280.382	4.018

DETALHE DOS NOVOS ÓBITOS

1. Homem, 75 anos, residente em Guaraí. Comorbidade: não relatada. Óbito em 31/01/22 no Hospital Regional de Guaraí.
2. Homem, 86 anos, residente em Itapiratins. Comorbidade: hipertensão. Óbito em 01/02/22 no Hospital Regional de Gurupi.

O DETALHAMENTO DOS CASOS ACUMULADOS PODEM SER ACESSADOS NO SITE DA SECRETARIA DA SAÚDE
integra.saude.to.gov.br/covid19

OBSERVAÇÕES:

O Estado possui uma plataforma onde todos podem acompanhar os números da Covid-19 no Tocantins:
<http://coronavirus.to.gov.br>

A Secretaria de Estado da Saúde (SES) esclarece que o banco de dados do Estado é dinâmico, em virtude do fechamento das investigações epidemiológicas, que alteram principalmente locais de residência dos casos positivos, trazendo modificações diárias no acumulado dos municípios e no total geral do Estado.

Os dados consolidados neste boletim são referentes às notificações recebidas no último dia, que podem abordar resultados diagnosticados em dias anteriores e notificados posteriormente ao Cievs Estadual. Para manter a credibilidade dos dados contabilizados, os gráficos apresentam a distribuição de novos casos de acordo com a data do diagnóstico e não sua notificação, por parte dos municípios. Em cada edição, o boletim apresenta a distribuição dos novos casos também por este critério.

Todas as informações que constam no boletim são provenientes dos sistemas oficiais do Ministério da Saúde alimentados pelos municípios:

Sistema Gerenciador de Ambiente Laboratorial (GAL) é o sistema utilizado pelos municípios para cadastro das mostras que serão encaminhadas ao Lacen para realização dos exames.

E-SUS-VE é a ferramenta de registro de notificação de casos suspeitos da Covid-19.

SIVEP-Gripe, é o Sistema de Informação da Vigilância Epidemiológica da Gripe, utilizado para notificação dos casos de Síndrome Respiratória Aguda Grave (SRAG) em unidades hospitalares e unidades de Pronto Atendimento (UPA).

SIM é o sistema de Informação sobre mortalidade, desenvolvido pelo Ministério da Saúde para unificação dos dados sobre óbitos no país.

Considerando o aumento recente de casos positivos que tem demandado tempo excessivo para confirmação de residências junto aos municípios, o Estado prevê o preenchimento correto de informações nas plataformas que serão utilizadas para consolidação dos boletins diários e a atualização da residência nos cartões SUS utilizado nos cadastros dos sistemas.

O Estado não irá confirmar residências junto aos municípios, estes devem ficar atentos aos dados informados nos Boletins Epidemiológicos diários, nos sistemas de notificação e cadastros de exames no Lacen.

Qualquer divergência deverá ser informada ao Cievs/COE do Estado que fará as correções nos próximos boletins.

Os dados contidos no boletim são consolidados com resultados de exames realizados no Lacen e notificações recebidas dos municípios até as 23:59h do último dia.