

CASOS CONFIRMADOS

283.047

CASOS RECUPERADOS

262.482

CASOS ATIVOS
(EM ISOLAMENTO DOMICILIAR OU HOSPITALAR)

16.541

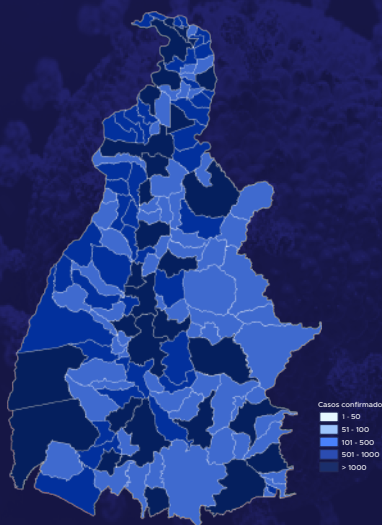
ÓBITOS

4.024

CASOS NOTIFICADOS

851.571

NOTIFICAÇÕES PARA COVID-19



Casos confirmados
1 - 50
51 - 100
101 - 500
501 - 1000
> 1000

HOSPITALIZAÇÃO COVID

202

LEITOS PÚBLICOS **137**

CLÍNICOS **55**

UTI COVID **82**

LEITOS PRIVADOS **65**

CLÍNICOS **29**

UTI COVID **36**

VACINÔMETRO

DOSES APLICADAS

2.206.806

658º BOLETIM EPIDEMIOLÓGICO DE NOTIFICAÇÕES DA COVID-19 NO TOCANTINS

A Secretaria de Estado da Saúde (SES) informa que nesta terça-feira, 08 de fevereiro, foram contabilizados 1.734 novos casos confirmados para Covid-19. Deste total, foram registrados 465 nas últimas 24 horas e o restante por exames coletados em dias anteriores e que tiveram seus resultados inseridos no sistema, pelos municípios, na data de ontem.

Desta forma, hoje o Tocantins registra um total de **851.571** pessoas notificadas com a Covid-19 e acumula **283.047** casos confirmados da doença. Destes pacientes **262.482** estão recuperados e **16.541** estão ainda ativos (em isolamento domiciliar ou hospitalar), além de **4.024** óbitos.

TABELA 1. Distribuição dos novos casos confirmados para COVID-19, segundo município de residência, TOCANTINS.

MUNICÍPIO	TOTAL	POPULAÇÃO ESTIMADA	PROPORÇÃO DE CONTAMINADOS EM RELAÇÃO À POPULAÇÃO	MUNICÍPIO	TOTAL	POPULAÇÃO ESTIMADA	PROPORÇÃO DE CONTAMINADOS EM RELAÇÃO À POPULAÇÃO
PALMAS	473	306.296	0,15%	BREJINHO DE NAZARÉ	11	5.519	0,20%
ARAGUAÍNA	143	183.381	0,08%	SILVANÓPOLIS	10	5.428	0,18%
PORTO NACIONAL	107	53.316	0,20%	RIO DA CONCEIÇÃO	9	2.171	0,41%
PARAÍSO DO TOCANTINS	101	51.891	0,19%	NOVA OLÍNDIA	9	11.917	0,08%
GURUPI	85	87.545	0,10%	PEQUIZEIRO	8	5.512	0,15%
COLINAS DO TOCANTINS	64	35.851	0,18%	ITACAJÁ	8	7.452	0,11%
TOCANTINÓPOLIS	42	22.845	0,18%	FORMOSO DO ARAGUAIA	8	18.399	0,04%
TOCANTÍNIA	38	7.617	0,50%	ARAGUATINS	8	36.170	0,02%
CARRASCO BONITO	33	4.130	0,80%	LAJEADO	7	3.167	0,22%
DIANÓPOLIS	32	22.424	0,14%	NOVA ROSALÂNDIA	7	4.304	0,16%
MONTE DO CARMO	26	2.295	1,13%	AGUIARNÓPOLIS	7	6.892	0,10%
ITAPORÁ DO TOCANTINS	24	2.420	0,99%	SANTA FÉ DO ARAGUAIA	7	7.595	0,09%
ALVORADA	24	8.396	0,29%	COLMÉIA	7	8.141	0,09%
ESPERANTINA	23	11.139	0,21%	SANDOLÂNDIA	6	3.373	0,18%
PEIXE	23	11.873	0,19%	SÃO VALÉRIO	6	3.904	0,15%
MIRANORTE	22	13.493	0,16%	FIGUEIRÓPOLIS	6	5.243	0,11%
TALISMÁ	21	2.812	0,75%	PALMEIRAS DO TOCANTINS	6	6.745	0,09%
ARAGUACEMA	19	7.155	0,27%	SANTA TEREZINHA DO TOCANTINS	5	2.530	0,20%
DOIS IRMÃOS DO TOCANTINS	19	7.185	0,26%	TUPIRAMA	4	1.922	0,21%
COUTO MAGALHÃES	16	5.639	0,28%	JAÚ DO TOCANTINS	4	3.878	0,10%
ANANÁS	16	9.492	0,17%	RIACHINHO	4	4.684	0,09%
PARANÁ	16	10.437	0,15%	GOIANORTE	4	5.130	0,08%
SÃO MIGUEL DO TOCANTINS	16	12.294	0,13%	FILADÉLFIA	4	8.874	0,05%
CARIRI DO TOCANTINS	15	4.441	0,34%	RIO DOS BOIS	3	2.856	0,11%
COMBINADO	15	4.861	0,31%	LAGOA DA CONFUSÃO	3	13.676	0,02%
SÍTIO NOVO DO TOCANTINS	15	8.997	0,17%	SUCUPIRA	2	1.986	0,10%
TAGUATINGA	15	16.825	0,09%	IPUEIRAS	2	2.052	0,10%
MIRACEMA DO TOCANTINS	14	17.936	0,08%	TABOCÃO	2	2.602	0,08%
ITAGUATINS	13	5.832	0,22%	MATEIROS	2	2.729	0,07%
PONTE ALTA DO TOCANTINS	13	8.116	0,16%	AURORA DO TOCANTINS	2	3.783	0,05%
WANDERLÂNDIA	13	11.734	0,11%	BERNARDO SAYÃO	2	4.448	0,04%
CARMOLÂNDIA	11	2.603	0,42%	SÃO BENTO DO TOCANTINS	2	5.391	0,04%
SÃO SEBASTIÃO DO TOCANTINS	11	4.852	0,23%	ARAPOEMA	2	6.616	0,03%
MARIANÓPOLIS DO TOCANTINS	11	5.254	0,21%	AXIXÁ DO TOCANTINS	2	9.787	0,02%
ALIANÇA DO TOCANTINS	11	5.346	0,21%	XAMBIOÁ	2	11.520	0,02%

Fonte: Centro de Informações Estratégicas de Vigilância em Saúde - CIEVS/TO

NOTIFICAÇÕES PARA COVID-19

MUNICÍPIO	TOTAL	POPULAÇÃO ESTIMADA	PROPORÇÃO DE CONTAMINADOS EM RELAÇÃO À POPULAÇÃO
PEDRO AFONSO	2	13.773	0,01%
AUGUSTINÓPOLIS	2	18.643	0,01%
CRIXÁS DO TOCANTINS	1	1.735	0,06%
ANGICO	1	3.454	0,03%
MURICILÂNDIA	1	3.587	0,03%
NAZARÉ	1	3.834	0,03%
BARROLÂNDIA	1	5.651	0,02%
ARAGUANÁ	1	5.793	0,02%
ARRAIAS	1	10.534	0,01%
BURITI DO TOCANTINS	1	11.497	0,01%
GUARÁI	1	26.165	0,00%
TOTAL	1.734		

GRÁFICO 1. GRÁFICO 1. Distribuição dos novos casos confirmados da COVID-19, segundo sexo, TOCANTINS.



GRÁFICO 2. Distribuição dos novos casos confirmados da COVID-19, segundo Faixa Etária, TOCANTINS.

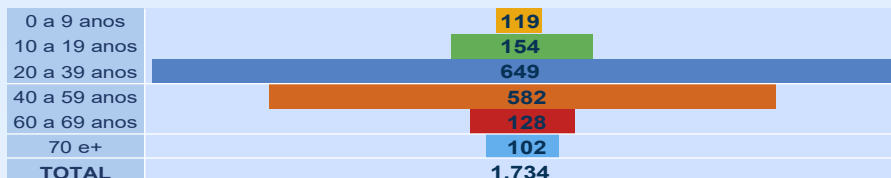



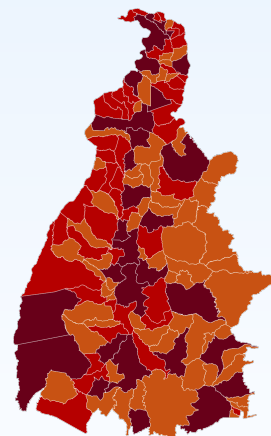
GRÁFICO 3. Perfil dos exames confirmados segundo tipo do teste, TOCANTINS.



IMAGEM 1. Distribuição dos casos confirmados por Coronavírus segundo o município de residência.



Fonte: Centro de Informações Estratégicas da Vigilância em Saúde – CIEVS/TO



NOTIFICAÇÕES PARA COVID-19

TABELA 2. Distribuição dos casos e óbitos confirmados acumulados da COVID-19, segundo município de residência, TOCANTINS.

MUNICÍPIO	CASOS	ÓBITOS
PALMAS	70.680	688
ARAGUAÍNA	44.589	577
GURUPI	18.013	280
PORTO NACIONAL	12.493	215
PARAÍSO DO TOCANTINS	11.221	200
COLINAS DO TOCANTINS	8.774	158
FORMOSO DO ARAGUAIA	4.007	71
GUARAÍ	3.612	83
MIRANORTE	3.483	60
TOCANTINÓPOLIS	3.341	57
ARAGUATINS	3.057	74
LAGOA DA CONFUSÃO	2.902	29
XAMBIOÁ	2.760	39
MIRACEMA DO TOCANTINS	2.780	55
PEDRO AFONSO	2.380	31
ALVORADA	2.358	31
DIANÓPOLIS	2.271	41
AUGUSTINÓPOLIS	2.021	32
ANANÁS	1.960	28
WANDERLÂNDIA	1.871	21
PALMEIRÓPOLIS	1.836	29
TAGUATINGA	1.849	33
PEIXE	1.653	22
BURITI DO TOCANTINS	1.515	26
ARAGUAÇU	1.524	23
SILVANÓPOLIS	1.412	24
NOVA OLINDA	1.423	51
PONTE ALTA DO TOCANTINS	1.372	17
ITACAJÁ	1.378	16
NATIVIDADE	1.336	24
COLMÉIA	1.272	29
TOCANTÍNIA	1.220	13
ARRAIAS	1.199	13
CARIRI DO TOCANTINS	1.199	18
GOIATINS	1.183	17
AXIXÁ DO TOCANTINS	1.187	23
ALIANÇA DO TOCANTINS	1.145	25
COMBINADO	1.125	16
FIGUEIRÓPOLIS	1.114	21
SÃO BENTO DO TOCANTINS	1.016	9
BREJINHO DE NAZARÉ	1.052	19
SÃO MIGUEL DO TOCANTINS	1.020	17
SANTA FÉ DO ARAGUAIA	971	13
DIVINÓPOLIS DO TOCANTINS	955	11
DOIS IRMÃOS DO TOCANTINS	965	20
ESPERANTINA	973	22
SÃO VALÉRIO	940	17
DARCINÓPOLIS	900	13
BABAÇULÂNDIA	893	8
ARAGUACEMA	925	19
SÍTIO NOVO DO TOCANTINS	890	11
BERNARDO SAYÃO	875	13
PARANÁ	834	13
BARROLÂNDIA	838	20
MONTE DO CARMO	820	12
ITAGUATINS	823	18
ARAGOMINAS	785	11
PALMEIRAS DO TOCANTINS	781	6
CARRASCO BONITO	778	7
COUTO MAGALHÃES	765	8
SAMPAIO	751	10
AGUIARNÓPOLIS	753	14
FILADÉLFIA	744	14
FÁTIMA	729	10
RIACHINHO	724	10
SÃO SEBASTIÃO DO TOCANTINS	686	8
ITAPORÁ DO TOCANTINS	694	4
RIO DOS BOIS	676	8
PEQUIZEIRO	678	12
MURICILÂNDIA	646	2

MUNICÍPIO	CASOS	ÓBITOS
NOVA ROSALÂNDIA	645	15
BANDEIRANTES DO TOCANTINS	630	8
CASEARA	620	14
NAZARÉ	612	7
ARAPOEMA	610	12
CRISTALÂNDIA	608	17
ARAGUANÃ	605	16
CONCEIÇÃO DO TOCANTINS	604	12
ITAPIRATINS	593	11
TABOÇÃO	585	8
PINDORAMA DO TOCANTINS	601	7
PIUM	565	8
PALMEIRANTE	548	9
MARIANÓPOLIS DO TOCANTINS	560	15
SANDOLÂNDIA	560	9
CAMPOS LINDOS	537	6
MAURILÂNDIA DO TOCANTINS	530	4
SANTA MARIA DO TOCANTINS	522	3
NOVO ACORDO	511	7
PAU D'ARCO	503	8
DUERÉ	488	10
GOIANORTE	484	7
PONTE ALTA DO BOM JESUS	470	11
SANTA ROSA DO TOCANTINS	460	7
TALISMÃ	456	2
RIO SONO	448	4
PRESIDENTE KENNEDY	450	10
SUCUPIRA	419	3
AURORA DO TOCANTINS	418	7
CARMOLÂNDIA	414	6
ABREULÂNDIA	413	8
NOVO JARDIM	394	3
CENTENÁRIO	413	7
APARECIDA DO RIO NEGRO	400	13
JAÚ DO TOCANTINS	384	13
PRAIA NORTE	366	9
PUGMIL	362	6
SANTA RITA DO TOCANTINS	358	2
TUPIRAMA	360	2
RECURSOLÂNDIA	345	7
PORTO ALEGRE DO TOCANTINS	322	2
ALMAS	307	5
SANTA TEREZA DO TOCANTINS	303	7
LAGOA DO TOCANTINS	302	8
SANTA TEREZINHA DO TOCANTINS	314	5
LUZINÓPOLIS	291	2
PIRAQUÊ	284	1
RIO DA CONCEIÇÃO	293	2
CRIXÁS DO TOCANTINS	288	0
TUPIRATINS	261	3
LAJEADO	262	5
CHAPADA DA NATIVIDADE	255	2
BRASILÂNDIA DO TOCANTINS	256	6
ANGICO	257	5
TAIPAS DO TOCANTINS	245	0
MATEIROS	236	1
SÃO SALVADOR DO TOCANTINS	225	4
LAVANDEIRA	203	1
CHAPADA DE AREIA	192	3
IPUEIRAS	191	4
BOM JESUS DO TOCANTINS	186	3
MONTE SANTO DO TOCANTINS	194	6
LIZARDA	179	4
BARRA DO OURO	174	8
SÃO FÉLIX DO TOCANTINS	166	3
OLIVEIRA DE FÁTIMA	163	1
JUARINA	159	2
NOVO ALEGRE	164	7
CACHOEIRINHA	129	2
TOTAL	283.047	4.024

NOVOS ÓBITOS

1. Mulher, 57 anos, residente em Nova Rosalândia. Comorbidades: não relatada. Óbito em 27/01/22 no Hospital Regional de Paraíso do Tocantins.
2. Mulher, 74 anos, residente em Lagoa da Confusão. Comorbidades: não relatada. Óbito em 27/01/22 no Hospital Regional de Paraíso do Tocantins.
3. Homem, 76 anos, residente em Nova Rosalândia. Comorbidades: doença pulmonar obstrutiva crônica e diabetes. Óbito em 25/01/22 no Hospital Regional de Paraíso do Tocantins.

O DETALHAMENTO DOS CASOS ACUMULADOS PODEM SER ACESSADOS NO SITE DA SECRETARIA DA SAÚDE
integra.saude.to.gov.br/covid19

OBSERVAÇÕES:

O Estado possui uma plataforma onde todos podem acompanhar os números da Covid-19 no Tocantins:
<http://coronavirus.to.gov.br>

A Secretaria de Estado da Saúde (SES) esclarece que o banco de dados do Estado é dinâmico, em virtude do fechamento das investigações epidemiológicas, que alteram principalmente locais de residência dos casos positivos, trazendo modificações diárias no acumulado dos municípios e no total geral do Estado.

Os dados consolidados neste boletim são referentes às notificações recebidas no último dia, que podem abordar resultados diagnosticados em dias anteriores e notificados posteriormente ao Cievs Estadual. Para manter a credibilidade dos dados contabilizados, os gráficos apresentam a distribuição de novos casos de acordo com a data do diagnóstico e não sua notificação, por parte dos municípios. Em cada edição, o boletim apresenta a distribuição dos novos casos também por este critério.

Todas as informações que constam no boletim são provenientes dos sistemas oficiais do Ministério da Saúde alimentados pelos municípios:

Sistema Gerenciador de Ambiente Laboratorial (GAL) é o sistema utilizado pelos municípios para cadastro das mostras que serão encaminhadas ao Lacen para realização dos exames.

E-SUS-VE é a ferramenta de registro de notificação de casos suspeitos da Covid-19.

SIVEP-Gripe, é o Sistema de Informação da Vigilância Epidemiológica da Gripe, utilizado para notificação dos casos de Síndrome Respiratória Aguda Grave (SRAG) em unidades hospitalares e unidades de Pronto Atendimento (UPA).

SIM é o sistema de Informação sobre mortalidade, desenvolvido pelo Ministério da Saúde para unificação dos dados sobre óbitos no país.

Considerando o aumento recente de casos positivos que tem demandado tempo excessivo para confirmação de residências junto aos municípios, o Estado prevê o preenchimento correto de informações nas plataformas que serão utilizadas para consolidação dos boletins diários e a atualização da residência nos cartões SUS utilizado nos cadastros dos sistemas.

O Estado não irá confirmar residências junto aos municípios, estes devem ficar atentos aos dados informados nos Boletins Epidemiológicos diários, nos sistemas de notificação e cadastros de exames no Lacen.

Qualquer divergência deverá ser informada ao Cievs/COE do Estado que fará as correções nos próximos boletins.

Os dados contidos no boletim são consolidados com resultados de exames realizados no Lacen e notificações recebidas dos municípios até as 23:59h do último dia.