

CASOS CONFIRMADOS

**299.391**

CASOS RECUPERADOS

**279.399**

CASOS ATIVOS  
(EM ISOLAMENTO DOMICILIAR OU HOSPITALAR)

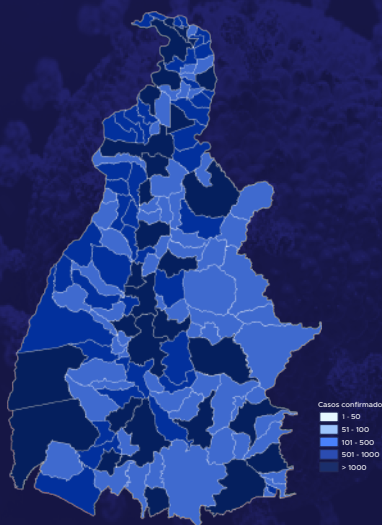
**15.880**

ÓBITOS

**4.112**

CASOS NOTIFICADOS

**897.564**



HOSPITALIZAÇÃO COVID

**64**

LEITOS PÚBLICOS **47**

CLÍNICOS **19**

UTI COVID **28**

LEITOS PRIVADOS **17**

CLÍNICOS **06**

UTI COVID **11**

VACINÔMETRO

DOSES APLICADAS

**2.321.925**

## 679º BOLETIM EPIDEMIOLÓGICO DE NOTIFICAÇÕES DA COVID-19 NO TOCANTINS

A Secretaria de Estado da Saúde (SES) informa que neste sábado, 05 de março, foram contabilizados 314 novos casos confirmados para Covid-19. Deste total, foram registrados 68 nas últimas 24 horas e o restante por exames coletados em dias anteriores e que tiveram seus resultados inseridos no sistema, pelos municípios, na data de ontem.

Desta forma, hoje o Tocantins registra um total de **897.564** pessoas notificadas com a Covid-19 e acumula **299.391** casos confirmados da doença. Destes pacientes 279.399 estão recuperados e **15.880** estão ainda ativos (em isolamento domiciliar ou hospitalar), além de **4.112** óbitos.

**TABELA 1.** Distribuição dos novos casos confirmados para COVID-19, segundo município de residência, TOCANTINS.

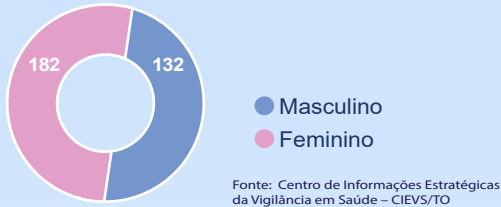
MUNICÍPIO	TOTAL	POPULAÇÃO ESTIMADA	PROPORÇÃO DE CONTAMINADOS EM RELAÇÃO À POPULAÇÃO
GURUPI	58	87545	0,07%
FORMOSO DO ARAGUAIA	47	18399	0,26%
ARAGUAÍNA	45	183381	0,02%
DIANÓPOLIS	34	22424	0,15%
PRESIDENTE KENNEDY	19	3676	0,52%
PALMEIROPOLIS	13	7676	0,17%
PORTO NACIONAL	11	53316	0,02%
TUPIRATINS	8	2729	0,29%
ARAGUAÇU	6	8467	0,07%
MIRANORTE	6	13493	0,04%
PARAISO DO TOCANTINS	6	51891	0,01%
PEDRO AFONSO	5	13773	0,04%
PONTE ALTA DO TOCANTINS	5	8116	0,06%
SANTA FÉ DO ARAGUAIA	5	7595	0,07%
ITACAJÁ	4	7452	0,05%
TOCANTÍNIA	4	7617	0,05%
ITAPORÁ DO TOCANTINS	3	2420	0,12%
NOVO JARDIM	3	2745	0,11%
AGUIARNÓPOLIS	2	6892	0,03%
BERNARDO SAYÃO	2	4448	0,04%
DARCINÓPOLIS	2	6174	0,03%
LAGOA DA CONFUSÃO	2	13676	0,01%
PEIXE	2	11873	0,02%
SANTA ROSA DO TOCANTINS	2	4846	0,04%
TAGUATINGA	2	16825	0,01%
ALMAS	1	6979	0,01%
ALVORADA	1	8396	0,01%
ARAGUATINS	1	36170	0,0%
ARRAIAS	1	10534	0,01%
BREJINHO DE NAZARÉ	1	5519	0,02%
CARIRI DO TOCANTINS	1	4441	0,02%
COLINAS DO TOCANTINS	1	35851	0,0%
ESPERANTINA	1	11139	0,01%
ITAPIRATINS	1	3795	0,03%
MIRACEMA DO TOCANTINS	1	17936	0,01%
PAU D'ARCO	1	4867	0,02%
PIUM	1	7743	0,01%
RECURSOLÂNDIA	1	4342	0,02%
RIO SONO	1	6488	0,02%
SÃO BENTO DO TOCANTINS	1	5391	0,02%
TOCANTINÓPOLIS	1	22845	0,0%
WANDERLÂNDIA	1	11734	0,01%
XAMBIOÁ	1	11520	0,01%
<b>TOTAL</b>	<b>314</b>		

Fonte: Centro de Informações Estratégicas em Vigilância em Saúde - CIEVS/TO

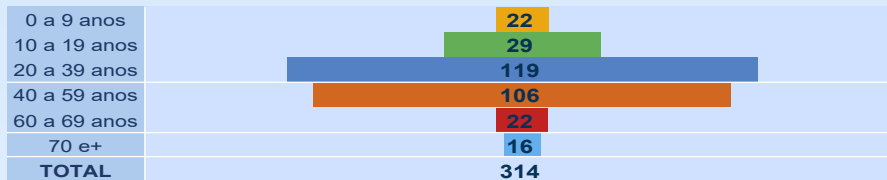
A SECRETARIA DE ESTADO DA SAÚDE (SES-TO) INFORMA QUE A SECRETARIA DA SAÚDE DE PALMAS (SEMUS), COMUNICOU AO CENTRO DE INFORMAÇÕES ESTRATÉGICAS EM VIGILÂNCIA EM SAÚDE (CIEVS-TO), QUE O NOTIFICASUS, SISTEMA UTILIZADO PELO MUNICÍPIO PARA REGISTROS DOS CASOS DA COVID-19 ESTÁ FORA DO AR, NESTE SÁBADO. PORTANTO, O BOLETIM DE HOJE NÃO CONTABILIZA OS ÚLTIMOS CASOS REGISTRADOS NA CAPITAL.

## NOTIFICAÇÕES PARA COVID-19


**GRÁFICO 1. GRÁFICO 1.** Distribuição dos novos casos confirmados da COVID-19, segundo sexo, TOCANTINS.



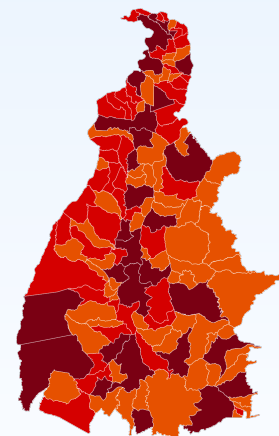
**GRÁFICO 2.** Distribuição dos novos casos confirmados da COVID-19, segundo Faixa Etária, TOCANTINS.



**GRÁFICO 3.** Perfil dos exames confirmados segundo tipo do teste, TOCANTINS.



**IMAGEM 1.** Distribuição dos casos confirmados por Coronavírus segundo o município de residência.



Fonte: Centro de Informações Estratégicas da Vigilância em Saúde – CIEVS/TO

## NOTIFICAÇÕES PARA COVID-19

**TABELA 2. Distribuição dos casos e óbitos confirmados acumulados da COVID-19, segundo município de residência, TOCANTINS.**

MUNICÍPIO	CASOS	ÓBITOS
PALMAS	73510	720
ARAGUAINA	45875	592
GURUPI	19719	286
PORTO NACIONAL	13722	216
PARAISO DO TOCANTINS	11672	205
COLINAS DO TOCANTINS	9451	162
GUARÁI	3864	83
ARAGUATINS	3186	76
FORMOSO DO ARAGUAIA	4399	72
MIRANORTE	3660	61
TOCANTINÓPOLIS	3478	59
MIRACEMA DO TOCANTINS	3131	55
NOVA OLINDA	1454	51
DIANÓPOLIS	2694	41
XAMBIOÁ	2832	40
TAGUATINGA	1968	34
AUGUSTINÓPOLIS	2059	32
ALVORADA	2740	31
PEDRO AFONSO	2407	31
COLMEIA	1282	29
LAGOA DA CONFUSÃO	2960	29
PALMEIRÓPOLIS	2048	29
ANANÁS	2173	28
BURITI DO TOCANTINS	1632	26
SILVANÓPOLIS	1486	26
ALIANÇA DO TOCANTINS	1182	25
ARAGUAÇÚ	1647	25
AXIXÁ DO TOCANTINS	1250	24
NATIVIDADE	1395	24
ESPERANTINA	1037	22
PEIXE	1748	22
FIGUEIRÓPOLIS	1188	21
WANDERLÂNDIA	1977	21
BARROLÂNDIA	841	20
DOIS IRMÃOS DO TOCANTINS	1053	20
ARAGUACEMA	1079	19
BREJINHO DE NAZARÉ	1103	19
CARIRI DO TOCANTINS	1420	18
ITAGUATINS	837	18
SÃO VALÉRIO	992	18
COMBINADO	1322	17
CRISTALÂNDIA	713	17
GOIATINS	1196	17
PONTE ALTA DO TOCANTINS	1472	17
SÃO MIGUEL DO TOCANTINS	1073	17
ARAGUANÁ	607	16
ITACAJÁ	1450	16
MARIANÓPOLIS DO TOCANTINS	581	15
NOVA ROSALÂNDIA	809	15
AGUIARNÓPOLIS	960	14
CASEARA	622	14
FILADELFIA	765	14
SANTA FÉ DO ARAGUAIA	1000	14
APARECIDA DO RIO NEGRO	402	13
ARRAIAS	1304	13
BERNARDO SAYÃO	947	13
DARCINÓPOLIS	946	13
JAÚ DO TOCANTINS	404	13
PARANÁ	876	13
TOCANTÍNIA	1405	13
ARAPOEMA	620	12
CONCEIÇÃO DO TOCANTINS	605	12
MONTE DO CARMO	861	12
PEQUIZEIRO	718	12
ARAGOMINAS	847	11
DIVINÓPOLIS DO TOCANTINS	971	11
ITAPIRATINS	612	11
PONTE ALTA DO BOM JESUS	564	11
SÍTIO NOVO DO TOCANTINS	935	11
DUERÉ	502	10

MUNICÍPIO	CASOS	ÓBITOS
FÁTIMA	794	10
PRESIDENTE KENNEDY	585	10
RIACHINHO	859	10
SAMPAIO	752	10
SÃO BENTO DO TOCANTINS	1080	10
TABOCÃO	610	10
PALMEIRANTE	560	9
PRAIA NORTE	368	9
SANDOLÂNDIA	595	9
SÃO SEBASTIÃO DO TOCANTINS	746	9
ABREULÂNDIA	440	8
AURORA DO TOCANTINS	427	8
BABACULÂNDIA	896	8
BANDEIRANTES DO TOCANTINS	631	8
BARRA DO OURO	175	8
COUTO MAGALHÃES	780	8
LAGOA DO TOCANTINS	327	8
PAU D'ARCO	535	8
PINDORAMA DO TOCANTINS	666	8
PIUM	568	8
RECURSOLÂNDIA	410	8
RIO DOS BOIS	705	8
CARMOLÂNDIA	428	7
CARRASCO BONITO	806	7
CENTENÁRIO	449	7
GOIANORTE	519	7
NAZARÉ	636	7
NOVO ACORDO	619	7
NOVO ALEGRE	164	7
SANTA ROSA DO TOCANTINS	500	7
SANTA TEREZA DO TOCANTINS	307	7
BRASILÂNDIA DO TOCANTINS	258	6
CAMPOS LINDOS	579	6
MONTE SANTO DO TOCANTINS	196	6
PALMEIRAS DO TOCANTINS	797	6
PUGMIL	370	6
ALMAS	308	5
ANGICO	259	5
LAJEADO	306	5
SANTA TEREZINHA DO TOCANTINS	335	5
IPUEIRAS	194	4
ITAPORÁ DO TOCANTINS	771	4
LIZARDA	179	4
MAURILÂNDIA DO TOCANTINS	571	4
RIO SONO	455	4
SÃO SALVADOR DO TOCANTINS	226	4
SUCUPIRA	423	4
BOM JESUS DO TOCANTINS	187	3
CHAPADA DE AREIA	192	3
NOVO JARDIM	415	3
SANTA MARIA DO TOCANTINS	522	3
SÃO FELIX DO TOCANTINS	166	3
TUPIRATINS	311	3
CACHOEIRINHA	131	2
CHAPADA DA NATIVIDADE	258	2
JUARINA	161	2
LUZINÓPOLIS	306	2
MURICILÂNDIA	655	2
PORTO ALEGRE DO TOCANTINS	324	2
RIO DA CONCEIÇÃO	346	2
SANTA RITA DO TOCANTINS	397	2
TALISMÃ	645	2
TUPIRAMA	387	2
LAVANDEIRA	255	1
MATEIROS	252	1
OLIVEIRA DE FÁTIMA	183	1
PIRAQUÊ	287	1
CRIXÁS DO TOCANTINS	306	0
TAIPAS DO TOCANTINS	301	0
<b>TOTAL</b>	<b>299.391</b>	<b>4.112</b>

SEM NOVOS ÓBITOS

O DETALHAMENTO DOS CASOS ACUMULADOS PODEM SER ACESSADOS NO SITE DA SECRETARIA DA SAÚDE  
[integra.saude.to.gov.br/covid19](http://integra.saude.to.gov.br/covid19)

### OBSERVAÇÕES:

O Estado possui uma plataforma onde todos podem acompanhar os números da Covid-19 no Tocantins:  
<http://coronavirus.to.gov.br>

A Secretaria de Estado da Saúde (SES) esclarece que o banco de dados do Estado é dinâmico, em virtude do fechamento das investigações epidemiológicas, que alteram principalmente locais de residência dos casos positivos, trazendo modificações diárias no acumulado dos municípios e no total geral do Estado.

Os dados consolidados neste boletim são referentes às notificações recebidas no último dia, que podem abordar resultados diagnosticados em dias anteriores e notificados posteriormente ao Cievs Estadual. Para manter a credibilidade dos dados contabilizados, os gráficos apresentam a distribuição de novos casos de acordo com a data do diagnóstico e não sua notificação, por parte dos municípios. Em cada edição, o boletim apresenta a distribuição dos novos casos também por este critério.

Todas as informações que constam no boletim são provenientes dos sistemas oficiais do Ministério da Saúde alimentados pelos municípios:

**Sistema Gerenciador de Ambiente Laboratorial (GAL)** é o sistema utilizado pelos municípios para cadastro das mostras que serão encaminhadas ao Lacen para realização dos exames.

**E-SUS-VE** é a ferramenta de registro de notificação de casos suspeitos da Covid-19.

**SIVEP-Gripe**, é o Sistema de Informação da Vigilância Epidemiológica da Gripe, utilizado para notificação dos casos de Síndrome Respiratória Aguda Grave (SRAG) em unidades hospitalares e unidades de Pronto Atendimento (UPA).

**SIM** é o sistema de Informação sobre mortalidade, desenvolvido pelo Ministério da Saúde para unificação dos dados sobre óbitos no país.

Considerando o aumento recente de casos positivos que tem demandado tempo excessivo para confirmação de residências junto aos municípios, o Estado prevê o preenchimento correto de informações nas plataformas que serão utilizadas para consolidação dos boletins diários e a atualização da residência nos cartões SUS utilizado nos cadastros dos sistemas.

**O Estado não irá confirmar residências junto aos municípios, estes devem ficar atentos aos dados informados nos Boletins Epidemiológicos diários, nos sistemas de notificação e cadastros de exames no Lacen.**

Qualquer divergência deverá ser informada ao Cievs/COE do Estado que fará as correções nos próximos boletins.

Os dados contidos no boletim são consolidados com resultados de exames realizados no Lacen e notificações recebidas dos municípios até as 23:59h do último dia.