

CASOS CONFIRMADOS

300.499

CASOS RECUPERADOS

280.838

CASOS ATIVOS
(EM ISOLAMENTO DOMICILIAR OU HOSPITALAR)

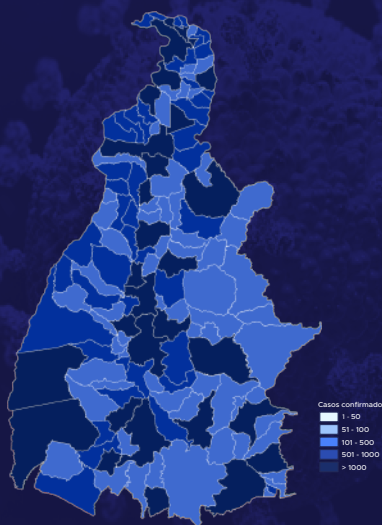
15.537

ÓBITOS

4.124

CASOS NOTIFICADOS

902.690



HOSPITALIZAÇÃO COVID

63

LEITOS PÚBLICOS **48**

CLÍNICOS **19**

UTI COVID **29**

LEITOS PRIVADOS **15**

CLÍNICOS **10**

UTI COVID **5**

VACINÔMETRO

DOSES APLICADAS

2.341.113

683º BOLETIM EPIDEMIOLÓGICO DE NOTIFICAÇÕES DA COVID-19 NO TOCANTINS

A Secretaria de Estado da Saúde (SES) informa que nesta quinta-feira, 10 de março, foram contabilizados 390 novos casos confirmados para Covid-19. Deste total, foram registrados 50 nas últimas 24 horas e o restante por exames coletados em dias anteriores e que tiveram seus resultados inseridos no sistema, pelos municípios, na data de ontem.

Desta forma, hoje o Tocantins registra um total de **900.690** pessoas notificadas com a Covid-19 e acumula **300.499** casos confirmados da doença. Destes pacientes **280.838** estão recuperados e **15.537** estão ainda ativos (em isolamento domiciliar ou hospitalar), além de **4.124** óbitos.

TABELA 1. Distribuição dos novos casos confirmados para COVID-19, segundo município de residência, TOCANTINS.

| MUNICÍPIO | TOTAL | POPULAÇÃO ESTIMADA | PROPORÇÃO DE CONTAMINADOS EM RELAÇÃO A POPULAÇÃO |
|---------------------------|-------|--------------------|--|
| FORMOSO DO ARAGUAIA | 136 | 18399 | 0,74% |
| RIO SONO | 43 | 6488 | 0,66% |
| ARRAIAS | 35 | 10534 | 0,33% |
| GURUPI | 33 | 87545 | 0,04% |
| DIANÓPOLIS | 17 | 22424 | 0,08% |
| GUARAI | 17 | 26165 | 0,06% |
| ARAGUAÍNA | 12 | 183381 | 0,01% |
| PALMAS | 12 | 306296 | 0,0% |
| CARIRI DO TOCANTINS | 11 | 4441 | 0,25% |
| DIVINÓPOLIS DO TOCANTINS | 10 | 6943 | 0,14% |
| ALVORADA | 8 | 8396 | 0,1% |
| ARAGUAÇU | 6 | 8467 | 0,07% |
| DUERÉ | 6 | 4686 | 0,13% |
| PINDORAMA DO TOCANTINS | 6 | 4430 | 0,14% |
| PARAÍSO DO TOCANTINS | 4 | 51891 | 0,01% |
| TOCANTÍNIA | 4 | 7617 | 0,05% |
| MIRANORTE | 3 | 13493 | 0,02% |
| PORTO NACIONAL | 3 | 53316 | 0,01% |
| WANDERLÂNDIA | 3 | 11734 | 0,03% |
| CENTENÁRIO | 2 | 2936 | 0,07% |
| SANTA ROSA DO TOCANTINS | 2 | 4846 | 0,04% |
| AGUIARNÓPOLIS | 1 | 6892 | 0,01% |
| ANANAS | 1 | 9492 | 0,01% |
| COLINAS DO TOCANTINS | 1 | 35851 | 0,0% |
| CRISTALÂNDIA | 1 | 7278 | 0,01% |
| DOIS IRMÃOS DO TOCANTINS | 1 | 7185 | 0,01% |
| FIGUEIRÓPOLIS | 1 | 5243 | 0,02% |
| FILADÉLFIA | 1 | 8874 | 0,01% |
| GOIATINS | 1 | 13095 | 0,01% |
| LAGOA DA CONFUSÃO | 1 | 13676 | 0,01% |
| MARIANÓPOLIS DO TOCANTINS | 1 | 5254 | 0,02% |
| MIRACEMA DO TOCANTINS | 1 | 17936 | 0,01% |

Fonte: Centro de Informações Estratégicas da Vigilância em Saúde - CIEVS/TO

| MUNICÍPIO | TOTAL | POPULAÇÃO ESTIMADA | PROPORÇÃO DE CONTAMINADOS EM RELAÇÃO A POPULAÇÃO |
|---------------------------|------------|--------------------|--|
| NATIVIDADE | 1 | 9250 | 0,01% |
| OLIVEIRA DE FATIMA | 1 | 1118 | 0,09% |
| PORTO ALEGRE DO TOCANTINS | 1 | 3170 | 0,03% |
| PRESIDENTE KENNEDY | 1 | 3676 | 0,03% |
| SÍTIO NOVO DO TOCANTINS | 1 | 8997 | 0,01% |
| TALISMA | 1 | 2812 | 0,04% |
| TOTAL | 390 | | |

NOTIFICAÇÕES PARA COVID-19

GRÁFICO 1. GRÁFICO 1. Distribuição dos novos casos confirmados da COVID-19, segundo sexo, TOCANTINS.

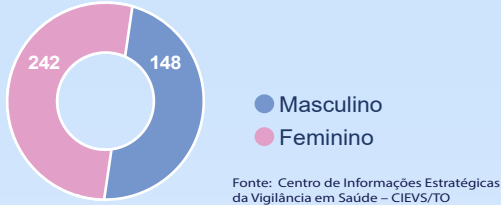


GRÁFICO 2. Distribuição dos novos casos confirmados da COVID-19, segundo Faixa Etária, TOCANTINS.

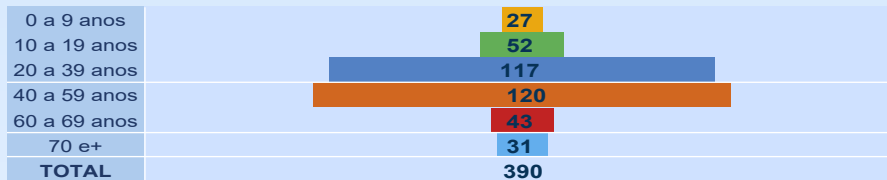


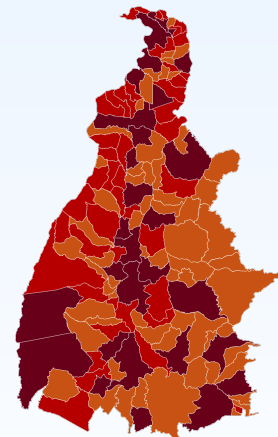
GRÁFICO 3. Perfil dos exames confirmados segundo tipo do teste, TOCANTINS.



IMAGEM 1. Distribuição dos casos confirmados por Coronavírus segundo o município de residência.



Fonte: Centro de Informações Estratégicas da Vigilância em Saúde – CIEVS/TO



NOTIFICAÇÕES PARA COVID-19

TABELA 2. Distribuição dos casos e óbitos confirmados acumulados da COVID-19, segundo município de residência, TOCANTINS.

| MUNICÍPIO | CASOS | ÓBITOS |
|---------------------------|-------|--------|
| PALMAS | 73608 | 725 |
| ARAGUAÍNA | 45934 | 594 |
| GURUPI | 19847 | 286 |
| PORTO NACIONAL | 13733 | 217 |
| PARAÍSO DO TOCANTINS | 11684 | 205 |
| COLINAS DO TOCANTINS | 9464 | 163 |
| GUARAI | 3895 | 83 |
| ARAGUATINS | 3186 | 76 |
| FORMOSO DO ARAGUAIA | 4554 | 72 |
| MIRANORTE | 3669 | 61 |
| TOCANTINÓPOLIS | 3480 | 59 |
| MIRACEMA DO TOCANTINS | 3138 | 55 |
| NOVA OLINDA | 1454 | 51 |
| DIANÓPOLIS | 2711 | 41 |
| XAMBIOÁ | 2833 | 40 |
| TAGUATINGA | 1971 | 34 |
| ALVORADA | 2761 | 32 |
| AUGUSTINÓPOLIS | 2081 | 32 |
| PEDRO AFONSO | 2408 | 31 |
| COLMÉIA | 1282 | 29 |
| LAGOA DA CONFUSÃO | 2961 | 29 |
| PALMEIRÓPOLIS | 2057 | 29 |
| ANANAS | 2183 | 28 |
| BURITI DO TOCANTINS | 1637 | 26 |
| SILVANÓPOLIS | 1486 | 26 |
| ALIANÇA DO TOCANTINS | 1183 | 25 |
| ARAGUAÇU | 1657 | 25 |
| AXIXÁ DO TOCANTINS | 1251 | 24 |
| NATIVIDADE | 1410 | 24 |
| ESPERANTINA | 1037 | 22 |
| PEIXE | 1748 | 22 |
| WANDERLÂNDIA | 1984 | 22 |
| FIGUEIRÓPOLIS | 1192 | 21 |
| BARROLÂNDIA | 841 | 20 |
| DOIS IRMÃOS DO TOCANTINS | 1055 | 20 |
| ARAGUACEMA | 1088 | 19 |
| BREJINHO DE NAZARÉ | 1103 | 19 |
| CARIRI DO TOCANTINS | 1441 | 18 |
| ITAGUATINS | 837 | 18 |
| SÃO VALÉRIO | 995 | 18 |
| COMBINADO | 1325 | 17 |
| CRISTALÂNDIA | 714 | 17 |
| GOIATINS | 1197 | 17 |
| PONTE ALTA DO TOCANTINS | 1479 | 17 |
| SÃO MIGUEL DO TOCANTINS | 1073 | 17 |
| ARAGUANÁ | 607 | 16 |
| ITACAJÁ | 1452 | 16 |
| MARIANÓPOLIS DO TOCANTINS | 582 | 15 |
| NOVA ROSALÂNDIA | 808 | 15 |
| AGUIARNÓPOLIS | 963 | 14 |
| CASEARA | 622 | 14 |
| FILADÉLFIA | 766 | 14 |
| SANTA FÉ DO ARAGUAIA | 1000 | 14 |
| APARECIDA DO RIO NEGRO | 402 | 13 |
| ARRAIAS | 1375 | 13 |
| BERNARDO SAYÃO | 947 | 13 |
| DARCINÓPOLIS | 949 | 13 |
| JAÚ DO TOCANTINS | 404 | 13 |
| PARANÁ | 876 | 13 |
| TOCANTÍNIA | 1419 | 13 |
| ARAPOEMA | 620 | 12 |
| CONCEIÇÃO DO TOCANTINS | 605 | 12 |
| MONTE DO CARMO | 861 | 12 |
| PEQUIZEIRO | 720 | 12 |
| ARAGOMINAS | 847 | 11 |
| DIVINÓPOLIS DO TOCANTINS | 981 | 11 |
| ITAPIRATINS | 612 | 11 |
| PONTE ALTA DO BOM JESUS | 565 | 11 |
| SÍTIO NOVO DO TOCANTINS | 1003 | 11 |
| DUERÉ | 522 | 10 |

| MUNICÍPIO | CASOS | ÓBITOS |
|------------------------------|---------------|-------------|
| FÁTIMA | 799 | 10 |
| PRESIDENTE KENNEDY | 611 | 10 |
| RIACHINHO | 880 | 10 |
| SAMPAIO | 752 | 10 |
| SÃO BENTO DO TOCANTINS | 1080 | 10 |
| TABOCÃO | 610 | 10 |
| PALMEIRANTE | 560 | 9 |
| PINDORAMA DO TOCANTINS | 675 | 9 |
| PRAIA NORTE | 369 | 9 |
| SANDOLÂNDIA | 595 | 9 |
| SÃO SEBASTIÃO DO TOCANTINS | 746 | 9 |
| ABREULÂNDIA | 443 | 8 |
| AURORA DO TOCANTINS | 427 | 8 |
| BABACULÂNDIA | 896 | 8 |
| BANDEIRANTES DO TOCANTINS | 631 | 8 |
| BARRA DO OURO | 176 | 8 |
| COUTO MAGALHÃES | 836 | 8 |
| LAGOA DO TOCANTINS | 328 | 8 |
| PAU D'ARCO | 535 | 8 |
| PIUM | 568 | 8 |
| RECURSOLÂNDIA | 412 | 8 |
| RIO DOS BOIS | 707 | 8 |
| CARMOLÂNDIA | 428 | 7 |
| CARRASCO BONITO | 806 | 7 |
| CENTENÁRIO | 451 | 7 |
| GOIANORTE | 521 | 7 |
| NAZARÉ | 638 | 7 |
| NOVO ACORDO | 619 | 7 |
| NOVO ALEGRE | 164 | 7 |
| SANTA ROSA DO TOCANTINS | 510 | 7 |
| SANTA TEREZA DO TOCANTINS | 307 | 7 |
| BRASILÂNDIA DO TOCANTINS | 258 | 6 |
| CAMPOS LINDOS | 579 | 6 |
| MONTE SANTO DO TOCANTINS | 196 | 6 |
| PALMEIRAS DO TOCANTINS | 797 | 6 |
| PUGMIL | 370 | 6 |
| ALMAS | 310 | 5 |
| ÂNGICO | 259 | 5 |
| LAJEADO | 307 | 5 |
| SANTA TEREZINHA DO TOCANTINS | 335 | 5 |
| IPUEIRAS | 194 | 4 |
| ITAPORÁ DO TOCANTINS | 772 | 4 |
| LIZARDA | 179 | 4 |
| MAURILÂNDIA DO TOCANTINS | 572 | 4 |
| RIO SONO | 500 | 4 |
| SÃO SALVADOR DO TOCANTINS | 226 | 4 |
| SUCUPIRA | 423 | 4 |
| BOM JESUS DO TOCANTINS | 187 | 3 |
| CHAPADA DE AREIA | 192 | 3 |
| NOVO JARDIM | 415 | 3 |
| SANTA MARIA DO TOCANTINS | 535 | 3 |
| SÃO FÉLIX DO TOCANTINS | 166 | 3 |
| TUPIRATINS | 311 | 3 |
| CACHOEIRINHA | 131 | 2 |
| CHAPADA DA NATIVIDADE | 258 | 2 |
| JUARINA | 161 | 2 |
| LUZINÓPOLIS | 307 | 2 |
| MURICILÂNDIA | 656 | 2 |
| PORTO ALEGRE DO TOCANTINS | 325 | 2 |
| RIO DA CONCEICAO | 346 | 2 |
| SANTA RITA DO TOCANTINS | 397 | 2 |
| TALISMÁ | 647 | 2 |
| TUPIRAMA | 387 | 2 |
| LAVANDEIRA | 255 | 1 |
| MATEIROS | 253 | 1 |
| OLIVEIRA DE FÁTIMA | 184 | 1 |
| PIRAQUÊ | 287 | 1 |
| CRIXÁS DO TOCANTINS | 306 | 0 |
| TAIPAS DO TOCANTINS | 301 | 0 |
| TOTAL | 300499 | 4124 |

NOVOS ÓBITOS

1. Mulher, 43 anos, residente em Palmas. Comorbidades: doenças cardíacas crônicas, hipertensão essencial. Óbito dia 12/04/21 no Hospital Oswaldo Cruz.
2. Homem, 44 anos, residente em Palmas. Comorbidades: diabetes e insuficiência renal crônica. Óbito dia 18/02/22 no Hospital Oswaldo Cruz.
3. Homem, 87 anos, residente em Palmas. Comorbidades: doenças cardíacas crônicas, hipertensão essencial. Óbito dia 16/02/22 no Intensicare IOP.
4. Homem, 77 anos, residente em Palmas. Comorbidades: doenças cardíacas crônicas. Óbito dia 24/02/22 no IOP.

O DETALHAMENTO DOS CASOS ACUMULADOS PODEM SER ACESSADOS NO SITE DA SECRETARIA DA SAÚDE
integra.saude.to.gov.br/covid19

OBSERVAÇÕES:

O Estado possui uma plataforma onde todos podem acompanhar os números da Covid-19 no Tocantins: <http://coronavirus.to.gov.br>

A Secretaria de Estado da Saúde (SES) esclarece que o banco de dados do Estado é dinâmico, em virtude do fechamento das investigações epidemiológicas, que alteram principalmente locais de residência dos casos positivos, trazendo modificações diárias no acumulado dos municípios e no total geral do Estado.

Os dados consolidados neste boletim são referentes às notificações recebidas no último dia, que podem abordar resultados diagnosticados em dias anteriores e notificados posteriormente ao Cievs Estadual. Para manter a credibilidade dos dados contabilizados, os gráficos apresentam a distribuição de novos casos de acordo com a data do diagnóstico e não sua notificação, por parte dos municípios. Em cada edição, o boletim apresenta a distribuição dos novos casos também por este critério.

Todas as informações que constam no boletim são provenientes dos sistemas oficiais do Ministério da Saúde alimentados pelos municípios:

Sistema Gerenciador de Ambiente Laboratorial (GAL) é o sistema utilizado pelos municípios para cadastro das mostras que serão encaminhadas ao Lacen para realização dos exames.

E-SUS-VE é a ferramenta de registro de notificação de casos suspeitos da Covid-19.

SIVEP-Gripe, é o Sistema de Informação da Vigilância Epidemiológica da Gripe, utilizado para notificação dos casos de Síndrome Respiratória Aguda Grave (SRAG) em unidades hospitalares e unidades de Pronto Atendimento (UPA).

SIM é o sistema de Informação sobre mortalidade, desenvolvido pelo Ministério da Saúde para unificação dos dados sobre óbitos no país.

Considerando o aumento recente de casos positivos que tem demandado tempo excessivo para confirmação de residências junto aos municípios, o Estado prevê o preenchimento correto de informações nas plataformas que serão utilizadas para consolidação dos boletins diários e a atualização da residência nos cartões SUS utilizado nos cadastros dos sistemas.

O Estado não irá confirmar residências junto aos municípios, estes devem ficar atentos aos dados informados nos Boletins Epidemiológicos diários, nos sistemas de notificação e cadastros de exames no Lacen.

Qualquer divergência deverá ser informada ao Cievs/COE do Estado que fará as correções nos próximos boletins. Os dados contidos no boletim são consolidados com resultados de exames realizados no Lacen e notificações recebidas dos municípios até as 23:59h do último dia.