

CASOS CONFIRMADOS

301.424

CASOS RECUPERADOS

284.081

CASOS ATIVOS
(EM ISOLAMENTO DOMICILIAR OU HOSPITALAR)

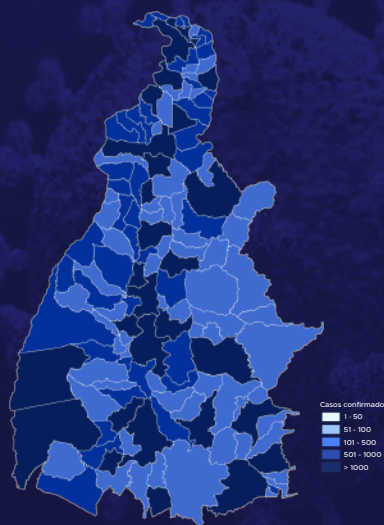
13.207

ÓBITOS

4.136

CASOS NOTIFICADOS

909.158



HOSPITALIZAÇÃO COVID

37

LEITOS PÚBLICOS **28**

CLÍNICOS **11**

UTI COVID **17**

LEITOS PRIVADOS **9**

CLÍNICOS **5**

UTI COVID **4**

VACINÔMETRO

DOSES APLICADAS

2.367.500

689º BOLETIM EPIDEMIOLÓGICO DE NOTIFICAÇÕES DA COVID-19 NO TOCANTINS

A Secretaria de Estado da Saúde (SES) informa que nesta quinta-feira, 17 de março, foram contabilizados 151 novos casos confirmados para Covid-19. Deste total, foram registrados 30 nas últimas 24 horas e o restante por exames coletados em dias anteriores e que tiveram seus resultados inseridos no sistema, pelos municípios, na data de ontem.

Desta forma, hoje o Tocantins registra um total de **909.158** pessoas notificadas com a Covid-19 e acumula **301.424** casos confirmados da doença. Destes pacientes **284.081** estão recuperados e **13.207** estão ainda ativos (em isolamento domiciliar ou hospitalar), além de **4.136** óbitos.

TABELA 1. Distribuição dos novos casos confirmados para COVID-19, segundo município de residência, TOCANTINS.

MUNICÍPIO	TOTAL	POPULAÇÃO ESTIMADA	PROPORÇÃO DE CONTAMINADOS EM RELAÇÃO A POPULAÇÃO
ARAGUAÍNA	38	183381	0,02%
COUTO MAGALHÃES	27	5639	0,48%
PALMAS	10	306296	0,0%
TOCANTÍNIA	10	7617	0,13%
PARAÍSO DO TOCANTINS	9	51891	0,02%
GURUPI	8	87545	0,01%
PORTO NACIONAL	8	53316	0,02%
GUARÁI	6	26165	0,02%
ALVORADA	4	8396	0,05%
AUGUSTINÓPOLIS	4	18643	0,02%
DIANÓPOLIS	4	22424	0,02%
DARCINÓPOLIS	3	6174	0,05%
DOIS IRMÃOS DO TOCANTINS	3	7185	0,04%
MIRANORTE	2	13493	0,01%
NOVO JARDIM	2	2745	0,07%
PINDORAMA DO TOCANTINS	2	4430	0,05%
ARAGUACEMA	1	7155	0,01%
ARAGUANÁ	1	5793	0,02%
ARAGUATINS	1	36170	0,0%
ARRAIAS	1	10534	0,01%
BARRA DO OURO	1	4632	0,02%
GOIANORTE	1	5130	0,02%
MIRACEMA DO TOCANTINS	1	17936	0,01%
PEIXE	1	11873	0,01%
RIO DA CONCEIÇÃO	1	2171	0,05%
SÃO BENTO DO TOCANTINS	1	5391	0,02%
SILVANÓPOLIS	1	5428	0,02%
TOTAL	151		

Fonte: Centro de Informações Estratégicas da Vigilância em Saúde - CIEVS/TO

NOTIFICAÇÕES PARA COVID-19

GRÁFICO 1. GRÁFICO 1. Distribuição dos novos casos confirmados da COVID-19, segundo sexo, TOCANTINS.



GRÁFICO 2. Distribuição dos novos casos confirmados da COVID-19, segundo Faixa Etária, TOCANTINS.

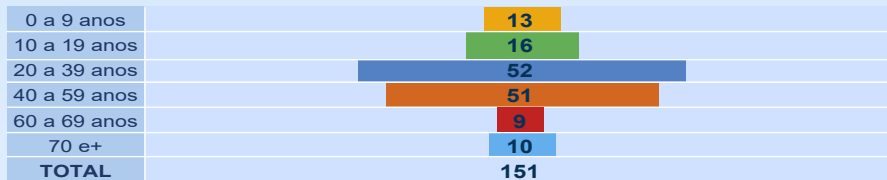


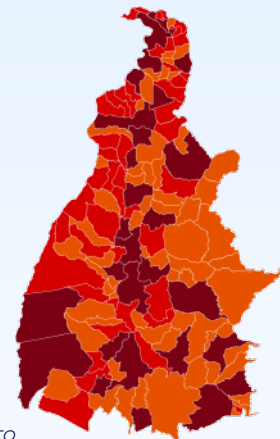
GRÁFICO 3. Perfil dos exames confirmados segundo tipo do teste, TOCANTINS.



IMAGEM 1. Distribuição dos casos confirmados por Coronavírus segundo o município de residência.



Fonte: Centro de Informações Estratégicas da Vigilância em Saúde – CIEVS/TO



NOTIFICAÇÕES PARA COVID-19

TABELA 2. Distribuição dos casos e óbitos confirmados acumulados da COVID-19, segundo município de residência, TOCANTINS.

MUNICÍPIO	CASOS	ÓBITOS
PALMAS	73675	727
ARAGUAÍNA	46056	595
GURUPI	19912	286
PORTO NACIONAL	13770	218
PARAÍSO DO TOCANTINS	11690	207
COLINAS DO TOCANTINS	9466	165
GUARÁI	3902	83
ARAGUATINS	3191	76
FORMOSO DO ARAGUAIA	4569	72
MIRANORTE	3674	62
TOCANTINÓPOLIS	3486	59
MIRACEMA DO TOCANTINS	3148	55
NOVA OLINDA	1454	51
DIANÓPOLIS	2781	41
XAMBIOÁ	2833	40
TAGUATINGA	1971	34
ALVORADA	2778	32
AUGUSTINÓPOLIS	2155	32
PEDRO AFONSO	2410	31
COLMÉIA	1283	29
LAGOA DA CONFUSÃO	2962	29
PALMEIRÓPOLIS	2074	29
ANANÁS	2190	28
BURITI DO TOCANTINS	1640	26
SILVANÓPOLIS	1495	26
ALIANÇA DO TOCANTINS	1184	25
ARAGUAÇU	1663	25
AXIXÁ DO TOCANTINS	1252	24
NATIVIDADE	1424	24
ESPERANTINA	1038	22
PEIXE	1764	22
WANDERLÂNDIA	1991	22
FIGUEIRÓPOLIS	1193	21
ARAGUACEMA	1097	20
BARROLÂNDIA	841	20
DOIS IRMÃOS DO TOCANTINS	1059	20
BREJINHO DE NAZARÉ	1105	19
CARIRI DO TOCANTINS	1469	18
ITAGUATINS	837	18
SÃO VALÉRIO	995	18
COMBINADO	1326	17
CRISTALÂNDIA	714	17
GOIATINS	1200	17
PONTE ALTA DO TOCANTINS	1479	17
SÃO MIGUEL DO TOCANTINS	1072	17
ARAGUANÃ	608	16
ITACAJÁ	1454	16
NOVA ROSALÂNDIA	812	16
MARIANÓPOLIS DO TOCANTINS	582	15
AGUIARNÓPOLIS	966	14
CASEARA	623	14
FILADÉLFIA	767	14
SANTA FÉ DO ARAGUAIA	1002	14
APARECIDA DO RIO NEGRO	402	13
ARRAIAS	1385	13
BERNARDO SAYÃO	949	13
DARCINÓPOLIS	952	13
JAÚ DO TOCANTINS	405	13
PARANÃ	876	13
TOCANTÍNIA	1430	13
ARAPOEMA	621	12
CONCEIÇÃO DO TOCANTINS	605	12
ITAPIRATINS	612	12
MONTE DO CARMO	864	12
PEQUIZEIRO	720	12
ARAGOMINAS	850	11
DIVINÓPOLIS DO TOCANTINS	1010	11
PONTE ALTA DO BOM JESUS	588	11
SÍTIO NOVO DO TOCANTINS	1004	11
DUERÉ	523	10

MUNICÍPIO	CASOS	ÓBITOS
FÁTIMA	844	10
PRESIDENTE KENNEDY	611	10
RIACHINHO	882	10
SAMPAIO	752	10
SÃO BENTO DO TOCANTINS	1083	10
TABOÇÃO	610	10
PALMEIRANTE	560	9
PINDORAMA DO TOCANTINS	679	9
PRAIA NORTE	372	9
SANDOLÂNDIA	597	9
SÃO SEBASTIÃO DO TOCANTINS	746	9
ABREULÂNDIA	443	8
AURORA DO TOCANTINS	431	8
BABAÇULÂNDIA	896	8
BANDEIRANTES DO TOCANTINS	632	8
BARRA DO OURO	177	8
COUTO MAGALHÃES	887	8
LAGOA DO TOCANTINS	328	8
PAU D'ARCO	535	8
PIUM	568	8
RECURSOLÂNDIA	413	8
RIO DOS BOIS	708	8
CARMOLÂNDIA	428	7
CARRASCO BONITO	806	7
CENTENÁRIO	452	7
GOIANORTE	524	7
NAZARÉ	638	7
NOVO ACORDO	619	7
NOVO ALEGRE	164	7
SANTA ROSA DO TOCANTINS	510	7
SANTA TEREZA DO TOCANTINS	307	7
BRASILÂNDIA DO TOCANTINS	258	6
CAMPOS LINDOS	579	6
MONTE SANTO DO TOCANTINS	196	6
PALMEIRAS DO TOCANTINS	797	6
PUGMIL	370	6
ALMAS	310	5
ANGICO	259	5
LAJEADO	309	5
SANTA TEREZINHA DO TOCANTINS	335	5
IPUEIRAS	194	4
ITAPORÃ DO TOCANTINS	778	4
LIZARDA	179	4
MAURILÂNDIA DO TOCANTINS	595	4
RIO SONO	503	4
SÃO SALVADOR DO TOCANTINS	226	4
SUCUPIRA	423	4
BOM JESUS DO TOCANTINS	187	3
CHAPADA DE AREIA	192	3
NOVO JARDIM	417	3
SANTA MARIA DO TOCANTINS	535	3
SÃO FÉLIX DO TOCANTINS	166	3
TUPIRATINS	320	3
CACHOEIRINHA	131	2
CHAPADA DA NATIVIDADE	258	2
JUARINA	161	2
LUZINÓPOLIS	307	2
MURICILÂNDIA	660	2
PORTO ALEGRE DO TOCANTINS	325	2
RIO DA CONCEIÇÃO	347	2
SANTA RITA DO TOCANTINS	397	2
TALISM	648	2
TUPIRAMA	387	2
LAVANDEIRA	255	1
MATEIROS	259	1
OLIVEIRA DE FÁTIMA	184	1
PIRAQUÊ	287	1
CRIXÁS DO TOCANTINS	309	0
TAIPAS DO TOCANTINS	301	0
TOTAL	301.424	4.136

NOVOS ÓBITOS:

Mulher, 92 anos. Residente em Porto Nacional. Comorbidades: Não Relatada, Óbito em 03/02/2022 no Hospital Regional de Porto Nacional.

Homem, 60 anos. Residente em Paraíso do Tocantins. Comorbidades: Diabetes e Pressão Arterial Essencial, óbito em 11/03/2022 no Instituto Sinai.

O DETALHAMENTO DOS CASOS ACUMULADOS PODEM SER ACESSADOS NO SITE DA SECRETARIA DA SAÚDE
integra.saude.to.gov.br/covid19

OBSERVAÇÕES:

O Estado possui uma plataforma onde todos podem acompanhar os números da Covid-19 no Tocantins:
<http://coronavirus.to.gov.br>

A Secretaria de Estado da Saúde (SES) esclarece que o banco de dados do Estado é dinâmico, em virtude do fechamento das investigações epidemiológicas, que alteram principalmente locais de residência dos casos positivos, trazendo modificações diárias no acumulado dos municípios e no total geral do Estado.

Os dados consolidados neste boletim são referentes às notificações recebidas no último dia, que podem abordar resultados diagnosticados em dias anteriores e notificados posteriormente ao Cievs Estadual. Para manter a credibilidade dos dados contabilizados, os gráficos apresentam a distribuição de novos casos de acordo com a data do diagnóstico e não sua notificação, por parte dos municípios. Em cada edição, o boletim apresenta a distribuição dos novos casos também por este critério.

Todas as informações que constam no boletim são provenientes dos sistemas oficiais do Ministério da Saúde alimentados pelos municípios:

Sistema Gerenciador de Ambiente Laboratorial (GAL) é o sistema utilizado pelos municípios para cadastro das mostras que serão encaminhadas ao Lacen para realização dos exames.

E-SUS-VE é a ferramenta de registro de notificação de casos suspeitos da Covid-19.

SIVEP-Gripe, é o Sistema de Informação da Vigilância Epidemiológica da Gripe, utilizado para notificação dos casos de Síndrome Respiratória Aguda Grave (SRAG) em unidades hospitalares e unidades de Pronto Atendimento (UPA).

SIM é o sistema de Informação sobre mortalidade, desenvolvido pelo Ministério da Saúde para unificação dos dados sobre óbitos no país.

Considerando o aumento recente de casos positivos que tem demandado tempo excessivo para confirmação de residências junto aos municípios, o Estado prevê o preenchimento correto de informações nas plataformas que serão utilizadas para consolidação dos boletins diários e a atualização da residência nos cartões SUS utilizado nos cadastros dos sistemas.

O Estado não irá confirmar residências junto aos municípios, estes devem ficar atentos aos dados informados nos Boletins Epidemiológicos diários, nos sistemas de notificação e cadastros de exames no Lacen.

Qualquer divergência deverá ser informada ao Cievs/COE do Estado que fará as correções nos próximos boletins.

Os dados contidos no boletim são consolidados com resultados de exames realizados no Lacen e notificações recebidas dos municípios até as 23:59h do último dia.