

CASOS CONFIRMADOS

301.647

CASOS RECUPERADOS

286.697

CASOS ATIVOS
(EM ISOLAMENTO DOMICILIAR OU HOSPITALAR)

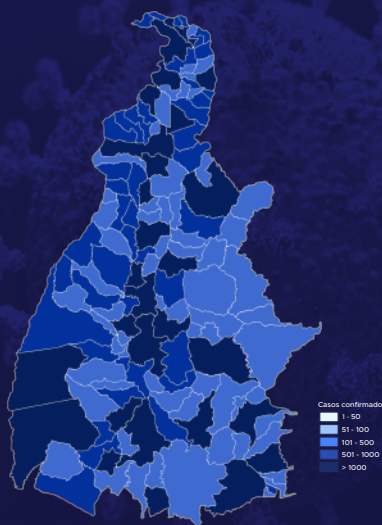
10.810

ÓBITOS

4.140

CASOS NOTIFICADOS

911.903



HOSPITALIZAÇÃO COVID

34

LEITOS PÚBLICOS **26**

CLÍNICOS **9**

UTI COVID **17**

LEITOS PRIVADOS **8**

CLÍNICOS **5**

UTI COVID **3**

VACINÔMETRO

DOSES APLICADAS

2.374.882

691º BOLETIM EPIDEMIOLÓGICO DE NOTIFICAÇÕES DA COVID-19 NO TOCANTINS

A Secretaria de Estado da Saúde (SES) informa que nesta sábado, 19 de março, foram contabilizados 115 novos casos confirmados para Covid-19. Deste total, foram registrados 25 nas últimas 24 horas e o restante por exames coletados em dias anteriores e que tiveram seus resultados inseridos no sistema, pelos municípios, na data de ontem.

Desta forma, hoje o Tocantins registra um total de **911.903** pessoas notificadas com a Covid-19 e acumula **301.647** casos confirmados da doença. Destes pacientes **286.697** estão recuperados e **10.810** estão ainda ativos (em isolamento domiciliar ou hospitalar), além de **4.140** óbitos.

TABELA 1. Distribuição dos novos casos confirmados para COVID-19, segundo município de residência, TOCANTINS.

MUNICÍPIO	TOTAL	POPULAÇÃO ESTIMADA	PROPORÇÃO DE CONTAMINADOS EM RELAÇÃO A POPULAÇÃO
COUTO MAGALHÃES	40	5639	0,71%
DIVINÓPOLIS DO TOCANTINS	11	6943	0,16%
PALMAS	9	306296	0,0%
FORMOSO DO ARAGUAIA	8	18399	0,04%
NATIVIDADE	7	9250	0,08%
PORTO NACIONAL	7	53316	0,01%
ARAGUAÍNA	6	183381	0,0%
GURUPI	5	87545	0,01%
PINDORAMA DO TOCANTINS	3	4430	0,07%
ARAGUAÇU	2	8467	0,02%
ABREULÂNDIA	1	2594	0,04%
ARAGUATINS	1	36170	0,0%
AUGUSTINÓPOLIS	1	18643	0,01%
BARROLÂNDIA	1	5651	0,02%
DIANÓPOLIS	1	22424	0,0%
FILADÉLFIA	1	8874	0,01%
TABOCÃO	1	2602	0,04%
GUARÁI	1	26165	0,0%
LAGOA DA CONFUSÃO	1	13676	0,01%
MIRANORTE	1	13493	0,01%
PALMEIRÓPOLIS	1	7676	0,01%
PARAÍSO DO TOCANTINS	1	51891	0,0%
PAU D'ARCO	1	4867	0,02%
PRESIDENTE KENNEDY	1	3676	0,03%
SANDOLÂNDIA	1	3373	0,03%
TOCANTINÓPOLIS	1	22845	0,0%
WANDERLÂNDIA	1	11734	0,01%
TOTAL	115		

Fonte: Centro de Informações Estratégicas da Vigilância em Saúde - CIEVS/TO

NOTIFICAÇÕES PARA COVID-19

GRÁFICO 1. GRÁFICO 1. Distribuição dos novos casos confirmados da COVID-19, segundo sexo, TOCANTINS.

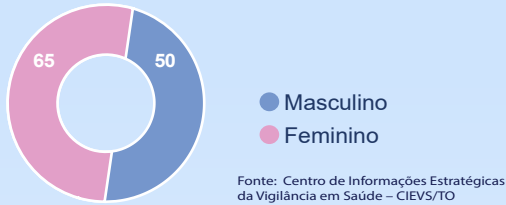


GRÁFICO 2. Distribuição dos novos casos confirmados da COVID-19, segundo Faixa Etária, TOCANTINS.

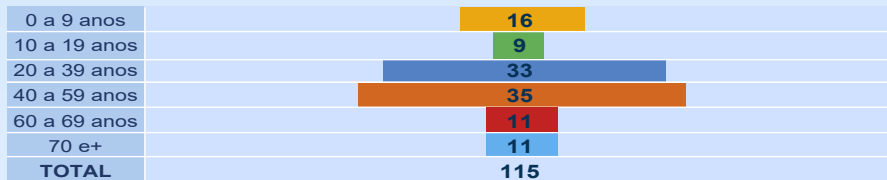


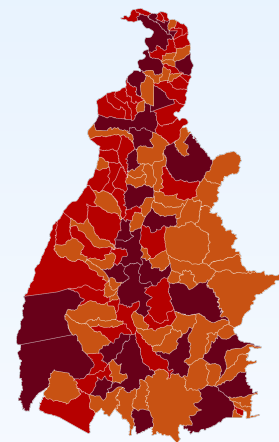
GRÁFICO 3. Perfil dos exames confirmados segundo tipo do teste, TOCANTINS.



IMAGEM 1. Distribuição dos casos confirmados por Coronavírus segundo o município de residência.



Fonte: Centro de Informações Estratégicas da Vigilância em Saúde – CIEVS/TO



NOTIFICAÇÕES PARA COVID-19

TABELA 2. Distribuição dos casos e óbitos confirmados acumulados da COVID-19, segundo município de residência, TOCANTINS.

MUNICÍPIO	CASOS	ÓBITOS
PALMAS	73692	727
ARAGUAÍNA	46092	595
GURUPI	19925	286
PORTO NACIONAL	13791	219
PARAÍSO DO TOCANTINS	11683	207
COLINAS DO TOCANTINS	9466	165
FORMOSO DO ARAGUAIA	4576	72
GUARAÍ	3903	83
MIRANORTE	3675	62
TOCANTINÓPOLIS	3486	60
ARAGUATINS	3195	76
MIRACEMA DO TOCANTINS	3153	55
LAGOA DA CONFUSÃO	2963	29
XAMBIOÁ	2833	40
DIANÓPOLIS	2782	41
ALVORADA	2779	32
PEDRO AFONSO	2411	31
ANANÁS	2191	28
AUGUSTINÓPOLIS	2156	32
PALMEIRÓPOLIS	2076	29
WANDERLÂNDIA	1991	22
TAGUATINGA	1972	34
PEIXE	1764	22
ARAGUAÇU	1665	25
BURITI DO TOCANTINS	1640	27
SILVANÓPOLIS	1495	26
PONTE ALTA DO TOCANTINS	1479	17
CARIRI DO TOCANTINS	1474	18
NOVA OLINDA	1455	51
ITACAJÁ	1454	16
NATIVIDADE	1433	24
TOCANTÍNIA	1430	13
ARRAIAS	1385	13
COMBINADO	1326	17
COLMÉIA	1285	29
AXIXÁ DO TOCANTINS	1252	24
GOIATINS	1200	17
FIGUEIRÓPOLIS	1193	21
ALIANÇA DO TOCANTINS	1184	25
ARAGUACEMA	1113	20
BREJINHO DE NAZARÉ	1105	19
SÃO BENTO DO TOCANTINS	1083	10
SÃO MIGUEL DO TOCANTINS	1072	17
DOIS IRMÃOS DO TOCANTINS	1059	20
ESPERANTINA	1038	22
DIVINÓPOLIS DO TOCANTINS	1021	11
SÍTIO NOVO DO TOCANTINS	1004	11
SANTA FÉ DO ARAGUAIA	1002	14
SÃO VALÉRIO	995	18
AGUIARNÓPOLIS	966	14
DARCINÓPOLIS	952	13
BERNARDO SAYÃO	949	13
COUTO MAGALHÃES	929	8
BABAÇULÂNDIA	896	8
PARANÁ	884	13
RIACHINHO	882	10
MONTE DO CARMO	864	12
ARAGOMINAS	850	11
FÁTIMA	844	10
BARROLÂNDIA	841	21
ITAGUATINS	837	18
NOVA ROSALÂNDIA	812	16
CARRASCO BONITO	806	7
PALMEIRAS DO TOCANTINS	797	6
ITAPORÁ DO TOCANTINS	778	4
FILADÉLFIA	771	14
SAMPAIO	752	10
SÃO SEBASTIÃO DO TOCANTINS	746	9
PEQUIZEIRO	721	12
CRISTALÂNDIA	714	17

MUNICÍPIO	CASOS	ÓBITOS
RIO DOS BOIS	708	8
PINDORAMA DO TOCANTINS	683	9
MURICILÂNDIA	660	2
TALISMÃ	649	2
NAZARÉ	638	7
BANDEIRANTES DO TOCANTINS	632	8
CASEARA	623	14
ARAPOEMA	621	12
NOVO ACORDO	619	7
ITAPIRATINS	612	12
PRESIDENTE KENNEDY	612	10
TABOCÃO	611	10
ARAGUANÃ	608	16
CONCEIÇÃO DO TOCANTINS	605	12
SANDOLÂNDIA	599	9
MAURILÂNDIA DO TOCANTINS	595	4
PONTE ALTA DO BOM JESUS	588	11
MARIANÓPOLIS DO TOCANTINS	582	15
CAMPOS LINDOS	579	6
PIUM	568	8
PALMEIRANTE	560	9
PAU D'ARCO	536	8
SANTA MARIA DO TOCANTINS	535	3
GOIANORTE	526	7
DUERÉ	524	10
SANTA ROSA DO TOCANTINS	510	7
RIO SONO	503	4
CENTENÁRIO	452	7
ABREULÂNDIA	444	8
AURORA DO TOCANTINS	431	8
CARMOLÂNDIA	428	7
SUCUPIRA	423	4
NOVO JARDIM	417	3
RECURSOLÂNDIA	413	8
JAÚ DO TOCANTINS	405	13
APARECIDA DO RIO NEGRO	402	13
SANTA RITA DO TOCANTINS	397	2
TUPIRAMA	387	2
PRAIA NORTE	372	9
PUGMIL	370	6
RIO DA CONCEIÇÃO	347	2
SANTA TEREZINHA DO TOCANTINS	335	5
LAGOA DO TOCANTINS	328	8
PORTO ALEGRE DO TOCANTINS	325	2
TUPIRATINS	320	3
ALMAS	311	5
LAJEADO	309	5
CRIXÁS DO TOCANTINS	309	0
SANTA TEREZA DO TOCANTINS	307	7
LUZINÓPOLIS	307	2
TAIPAS DO TOCANTINS	301	0
PIRAQUÊ	287	1
ANGICO	259	5
MATEIROS	259	1
BRASILÂNDIA DO TOCANTINS	258	6
CHAPADA DA NATIVIDADE	258	2
LAVANDEIRA	255	1
SÃO SALVADOR DO TOCANTINS	226	4
MONTE SANTO DO TOCANTINS	196	6
IPUEIRAS	194	4
CHAPADA DE AREIA	192	3
BOM JESUS DO TOCANTINS	187	3
OLIVEIRA DE FÁTIMA	184	1
LIZARDA	179	4
BARRA DO OURO	177	8
SÃO FÉLIX DO TOCANTINS	166	3
NOVO ALEGRE	164	7
JUARINA	161	2
CACHOEIRINHA	131	2
TOTAL	301.647	4.140

NOVOS ÓBITOS:

1. Mulher, 88 anos, residente em Barrolândia. Comorbidades: não relatada. Óbito em 21/01/2022 no Hospital Regional de Paraíso do Tocantins.
2. Homem, 85 anos, residente em Tocantinópolis. Comorbidades: não relatada. Óbito em 28/02/2022 no Hospital Regional de Augustinópolis.

O DETALHAMENTO DOS CASOS ACUMULADOS PODEM SER ACESSADOS NO SITE DA SECRETARIA DA SAÚDE
integra.saude.to.gov.br/covid19

OBSERVAÇÕES:

O Estado possui uma plataforma onde todos podem acompanhar os números da Covid-19 no Tocantins:
<http://coronavirus.to.gov.br>

A Secretaria de Estado da Saúde (SES) esclarece que o banco de dados do Estado é dinâmico, em virtude do fechamento das investigações epidemiológicas, que alteram principalmente locais de residência dos casos positivos, trazendo modificações diárias no acumulado dos municípios e no total geral do Estado.

Os dados consolidados neste boletim são referentes às notificações recebidas no último dia, que podem abordar resultados diagnosticados em dias anteriores e notificados posteriormente ao Cievs Estadual. Para manter a credibilidade dos dados contabilizados, os gráficos apresentam a distribuição de novos casos de acordo com a data do diagnóstico e não sua notificação, por parte dos municípios. Em cada edição, o boletim apresenta a distribuição dos novos casos também por este critério.

Todas as informações que constam no boletim são provenientes dos sistemas oficiais do Ministério da Saúde alimentados pelos municípios:

Sistema Gerenciador de Ambiente Laboratorial (GAL) é o sistema utilizado pelos municípios para cadastro das mostras que serão encaminhadas ao Lacen para realização dos exames.

E-SUS-VE é a ferramenta de registro de notificação de casos suspeitos da Covid-19.

SIVEP-Gripe, é o Sistema de Informação da Vigilância Epidemiológica da Gripe, utilizado para notificação dos casos de Síndrome Respiratória Aguda Grave (SRAG) em unidades hospitalares e unidades de Pronto Atendimento (UPA).

SIM é o sistema de Informação sobre mortalidade, desenvolvido pelo Ministério da Saúde para unificação dos dados sobre óbitos no país.

Considerando o aumento recente de casos positivos que tem demandado tempo excessivo para confirmação de residências junto aos municípios, o Estado prevê o preenchimento correto de informações nas plataformas que serão utilizadas para consolidação dos boletins diários e a atualização da residência nos cartões SUS utilizado nos cadastros dos sistemas.

O Estado não irá confirmar residências junto aos municípios, estes devem ficar atentos aos dados informados nos Boletins Epidemiológicos diários, nos sistemas de notificação e cadastros de exames no Lacen.

Qualquer divergência deverá ser informada ao Cievs/COE do Estado que fará as correções nos próximos boletins.

Os dados contidos no boletim são consolidados com resultados de exames realizados no Lacen e notificações recebidas dos municípios até as 23:59h do último dia.