

## NOTIFICAÇÕES PARA COVID-19

CASOS CONFIRMADOS

**302.509**

CASOS RECUPERADOS

**295.903**

CASOS ATIVOS  
(EM ISOLAMENTO DOMICILIAR OU HOSPITALAR)

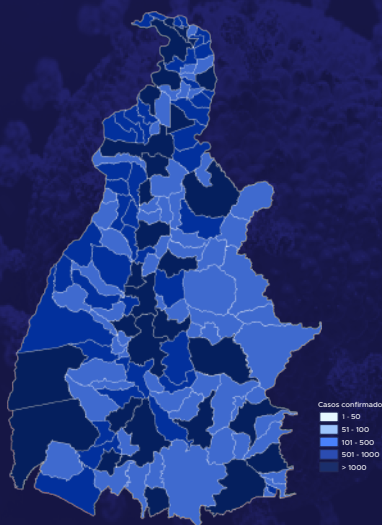
**2.464**

ÓBITOS

**4.142**

CASOS NOTIFICADOS

**919.416**



HOSPITALIZAÇÃO COVID

**24**

LEITOS PÚBLICOS **21**

CLÍNICOS **10**

UTI COVID **11**

LEITOS PRIVADOS **3**

CLÍNICOS **1**

UTI COVID **2**

VACINÔMETRO

DOSES APLICADAS

**2.381.710**

### 698º BOLETIM EPIDEMIOLÓGICO DE NOTIFICAÇÕES DA COVID-19 NO TOCANTINS

A Secretaria de Estado da Saúde (SES) informa que nesta segunda-feira, 28 de março, foram contabilizados 7 novos casos confirmados para Covid-19. Deste total, foram registrados 2 nas últimas 24 horas e o restante por exames coletados em dias anteriores e que tiveram seus resultados inseridos no sistema, pelos municípios, na data de ontem.

Desta forma, hoje o Tocantins registra um total de **919.416** pessoas notificadas com a Covid-19 e acumula **302.509** casos confirmados da doença. Destes pacientes **295.903** estão recuperados e **2.464** estão ainda ativos (em isolamento domiciliar ou hospitalar), além de **4.142** óbitos.

**TABELA 1.** Distribuição dos novos casos confirmados para COVID-19, segundo município de residência, TOCANTINS.

MUNICÍPIO	TOTAL	POPULAÇÃO ESTIMADA	PROPORÇÃO DE CONTAMINADOS EM RELAÇÃO À POPULAÇÃO
GURUPI	4	87545	0,0%
MIRANORTE	1	13493	0,01%
PONTE ALTA DO BOM JESUS	1	4591	0,02%
PORTO NACIONAL	1	53316	0,0%
<b>TOTAL</b>	<b>7</b>		

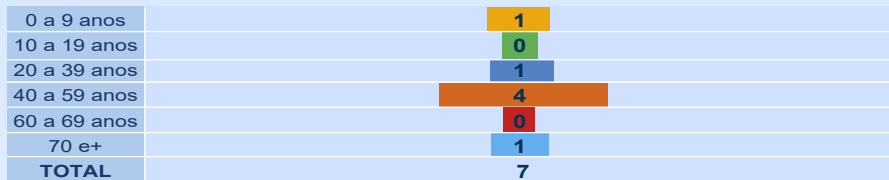
Fonte: Centro de Informações Estratégicas da Vigilância em Saúde - CIEVS/TO

## NOTIFICAÇÕES PARA COVID-19

**GRÁFICO 1. GRÁFICO 1.** Distribuição dos novos casos confirmados da COVID-19, segundo sexo, TOCANTINS.



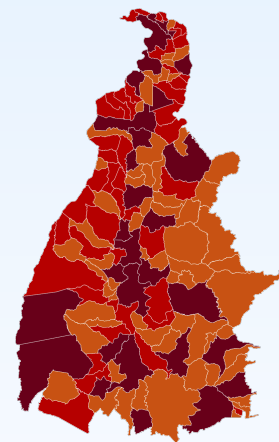
**GRÁFICO 2.** Distribuição dos novos casos confirmados da COVID-19, segundo Faixa Etária, TOCANTINS.



**GRÁFICO 3.** Perfil dos exames confirmados segundo tipo do teste, TOCANTINS.

RT-PCR	2
SOROLOGIA	0
TESTE RÁPIDO	5

**IMAGEM 1.** Distribuição dos casos confirmados por Coronavírus segundo o município de residência.



Fonte: Centro de Informações Estratégicas da Vigilância em Saúde – CIEVS/TO

## NOTIFICAÇÕES PARA COVID-19

**TABELA 2. Distribuição dos casos e óbitos confirmados acumulados da COVID-19, segundo município de residência, TOCANTINS.**

MUNICÍPIO	CASOS	ÓBITOS
PALMAS	73.741	727
ARAGUAÍNA	46.176	596
GURUPI	19.967	286
PORTO NACIONAL	13.840	219
PARAÍSO DO TOCANTINS	11.713	207
COLINAS DO TOCANTINS	9.483	165
FORMOSO DO ARAGUAIA	4.585	72
GUARAÍ	3.905	83
MIRANORTE	3.683	62
TOCANTINÓPOLIS	3.517	60
ARAGUATINS	3.213	76
MIRACEMA DO TOCANTINS	3.191	55
LAGOA DA CONFUSÃO	2.980	29
XAMBIOÁ	2.843	40
ALVORADA	2.785	32
DIANÓPOLIS	2.784	41
PEDRO AFONSO	2.414	31
ANANÁS	2.197	28
AUGUSTINÓPOLIS	2.158	32
PALMEIRÓPOLIS	2.095	29
WANDERLÂNDIA	1.987	22
TAGUATINGA	1.973	34
PEIXE	1.768	22
ARAGUAÇU	1.667	25
BURITI DO TOCANTINS	1.640	27
SILVANÓPOLIS	1.496	26
CARIRI DO TOCANTINS	1.493	18
PONTE ALTA DO TOCANTINS	1.480	17
TOCANTÍNIA	1.464	13
NOVA OLINDA	1.457	51
ITACAJÁ	1.455	16
NATIVIDADE	1.451	24
ARRAIAS	1.413	13
COMBINADO	1.326	17
COLMÉIA	1.285	29
AXIXÁ DO TOCANTINS	1.255	24
FIGUEIRÓPOLIS	1.246	21
GOIATINS	1.200	17
ALIANÇA DO TOCANTINS	1.186	25
ARAGUACEMA	1.124	20
BREJINHO DE NAZARÉ	1.106	19
SÃO BENTO DO TOCANTINS	1.086	10
DIVINÓPOLIS DO TOCANTINS	1.078	11
SÃO MIGUEL DO TOCANTINS	1.072	17
DOIS IRMÃOS DO TOCANTINS	1.061	20
ESPERANTINA	1.039	23
SÍTIO NOVO DO TOCANTINS	1.007	11
SANTA FÉ DO ARAGUAIA	1.003	14
SÃO VALÉRIO	995	18
DARCINÓPOLIS	981	13
AGUIARNÓPOLIS	966	14
BERNARDO SAYÃO	953	13
COUTO MAGALHÃES	929	8
BABAÇULÂNDIA	896	8
PARANÁ	887	13
RIACHINHO	882	10
MONTE DO CARMO	864	12
FÁTIMA	857	10
ARAGOMINAS	853	11
BARROLÂNDIA	842	21
ITAGUATINS	842	18
NOVA ROSALÂNDIA	812	16
CARRASCO BONITO	806	7
PALMEIRAS DO TOCANTINS	797	6
ITAPORÃ DO TOCANTINS	778	4
FILADÉLFIA	772	14
SAMPAIO	765	10
SÃO SEBASTIÃO DO TOCANTINS	750	9
PEQUIZEIRO	721	12
CRISTALÂNDIA	714	17

MUNICÍPIO	CASOS	ÓBITOS
RIO DOS BOIS	710	8
PINDORAMA DO TOCANTINS	695	9
MURICILÂNDIA	663	2
TALISMÃ	658	2
NAZARÉ	639	7
BANDEIRANTES DO TOCANTINS	634	8
CASEARA	624	14
TABOCÃO	624	10
NOVO ACORDO	620	7
ARAPOEMA	619	12
PRESIDENTE KENNEDY	613	10
ITAPIRATINS	612	12
ARAGUANÃ	609	16
CONCEIÇÃO DO TOCANTINS	606	12
MAURILÂNDIA DO TOCANTINS	601	4
SANDOLÂNDIA	600	9
PONTE ALTA DO BOM JESUS	589	11
MARIANÓPOLIS DO TOCANTINS	582	15
CAMPOS LINDOS	579	6
PIUM	568	8
PALMEIRANTE	561	9
PAU D'ARCO	553	8
SANTA MARIA DO TOCANTINS	535	3
DUERÉ	531	10
GOIANORTE	527	7
SANTA ROSA DO TOCANTINS	510	7
RIO SONO	503	4
CENTENÁRIO	450	7
ABREULÂNDIA	445	8
AURORA DO TOCANTINS	434	8
CARMOLÂNDIA	428	7
SUCUPIRA	423	4
NOVO JARDIM	417	3
RECURSOLÂNDIA	416	8
JAÚ DO TOCANTINS	405	13
APARECIDA DO RIO NEGRO	402	13
SANTA RITA DO TOCANTINS	397	2
TUPIRAMA	389	2
PRAIA NORTE	374	9
PUGMIL	370	6
RIO DA CONCEIÇÃO	347	2
SANTA TEREZINHA DO TOCANTINS	335	5
LAGOA DO TOCANTINS	328	8
PORTO ALEGRE DO TOCANTINS	325	2
TUPIRATINS	320	3
LUZINÓPOLIS	312	2
ALMAS	311	5
LAJEADO	310	5
CRIXÁS DO TOCANTINS	309	0
SANTA TEREZA DO TOCANTINS	307	7
TAIPAS DO TOCANTINS	301	0
PIRAQUÊ	289	1
MATEIROS	261	1
BRASILÂNDIA DO TOCANTINS	258	6
CHAPADA DA NATIVIDADE	258	2
ANGICO	257	5
LAVANDEIRA	255	1
SÃO SALVADOR DO TOCANTINS	226	4
MONTE SANTO DO TOCANTINS	196	6
IPUEIRAS	194	4
CHAPADA DE AREIA	192	3
BOM JESUS DO TOCANTINS	187	3
OLIVEIRA DE FÁTIMA	184	1
LIZARDA	181	4
BARRA DO OURO	177	8
NOVO ALEGRE	166	7
SÃO FÉLIX DO TOCANTINS	166	3
JUARINA	161	2
CACHOEIRINHA	131	2
<b>TOTAL</b>	<b>302.509</b>	<b>4.142</b>

#### NOVOS ÓBITOS:

Sem novos óbitos registrados.

O DETALHAMENTO DOS CASOS ACUMULADOS PODEM SER ACESSADOS NO SITE DA SECRETARIA DA SAÚDE  
[integra.saude.to.gov.br/covid19](http://integra.saude.to.gov.br/covid19)

#### OBSERVAÇÕES:

O Estado possui uma plataforma onde todos podem acompanhar os números da Covid-19 no Tocantins:  
<http://coronavirus.to.gov.br>

A Secretaria de Estado da Saúde (SES) esclarece que o banco de dados do Estado é dinâmico, em virtude do fechamento das investigações epidemiológicas, que alteram principalmente locais de residência dos casos positivos, trazendo modificações diárias no acumulado dos municípios e no total geral do Estado.

Os dados consolidados neste boletim são referentes às notificações recebidas no último dia, que podem abordar resultados diagnosticados em dias anteriores e notificados posteriormente ao Cievs Estadual. Para manter a credibilidade dos dados contabilizados, os gráficos apresentam a distribuição de novos casos de acordo com a data do diagnóstico e não sua notificação, por parte dos municípios. Em cada edição, o boletim apresenta a distribuição dos novos casos também por este critério.

Todas as informações que constam no boletim são provenientes dos sistemas oficiais do Ministério da Saúde alimentados pelos municípios:

**Sistema Gerenciador de Ambiente Laboratorial (GAL)** é o sistema utilizado pelos municípios para cadastro das mostras que serão encaminhadas ao Lacen para realização dos exames.

**E-SUS-VE** é a ferramenta de registro de notificação de casos suspeitos da Covid-19.

**SIVEP-Gripe**, é o Sistema de Informação da Vigilância Epidemiológica da Gripe, utilizado para notificação dos casos de Síndrome Respiratória Aguda Grave (SRAG) em unidades hospitalares e unidades de Pronto Atendimento (UPA).

**SIM** é o sistema de Informação sobre mortalidade, desenvolvido pelo Ministério da Saúde para unificação dos dados sobre óbitos no país.

Considerando o aumento recente de casos positivos que tem demandado tempo excessivo para confirmação de residências junto aos municípios, o Estado prevê o preenchimento correto de informações nas plataformas que serão utilizadas para consolidação dos boletins diários e a atualização da residência nos cartões SUS utilizado nos cadastros dos sistemas.

**O Estado não irá confirmar residências junto aos municípios, estes devem ficar atentos aos dados informados nos Boletins Epidemiológicos diários, nos sistemas de notificação e cadastros de exames no Lacen.**

Qualquer divergência deverá ser informada ao Cievs/COE do Estado que fará as correções nos próximos boletins.

Os dados contidos no boletim são consolidados com resultados de exames realizados no Lacen e notificações recebidas dos municípios até as 23:59h do último dia.