

NOTIFICAÇÕES PARA COVID-19

CASOS CONFIRMADOS

303.331

CASOS RECUPERADOS

298.999

CASOS ATIVOS
(EM ISOLAMENTO DOMICILIAR OU HOSPITALAR)

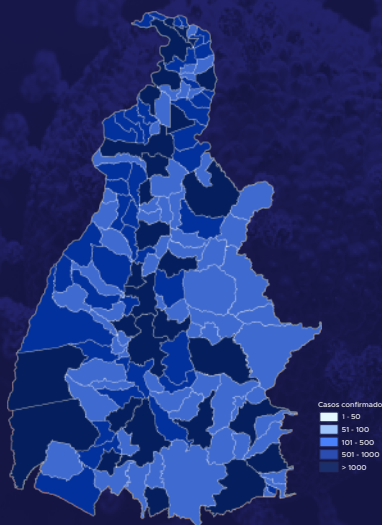
185

ÓBITOS

4.147

CASOS NOTIFICADOS

924.891



HOSPITALIZAÇÃO COVID

20

LEITOS PÚBLICOS **16**
CLÍNICOS **6**
UTI COVID **10**

LEITOS PRIVADOS **4**
CLÍNICOS **2**
UTI COVID **2**

VACINÔMETRO
DOSES APLICADAS

2.422.449

706º BOLETIM EPIDEMIOLÓGICO DE NOTIFICAÇÕES DA COVID-19 NO TOCANTINS

A Secretaria de Estado da Saúde (SES) informa que nesta quarta-feira, 06 de abril, foram contabilizados 94 novos casos confirmados para Covid-19. Deste total, foram registrados 7 nas últimas 24 horas e o restante por exames coletados em dias anteriores e que tiveram seus resultados inseridos no sistema, pelos municípios, na data de ontem.

Desta forma, hoje o Tocantins registra um total de **924.891** pessoas notificadas com a Covid-19 e acumula **303.331** casos confirmados da doença. Destes pacientes **298.999** estão recuperados e **185** estão ainda ativos (em isolamento domiciliar ou hospitalar), além de **4.147** óbitos.

TABELA 1. Distribuição dos novos casos confirmados para COVID-19, segundo município de residência, TOCANTINS.

MUNICÍPIO	TOTAL	POPULAÇÃO ESTIMADA	PROPORÇÃO DE CONTAMINADOS EM RELAÇÃO A POPULAÇÃO
DIVINÓPOLIS DO TOCANTINS	36	6943	0,52%
SÃO BENTO DO TOCANTINS	17	5391	0,32%
PORTO NACIONAL	9	53316	0,02%
ARAGUAÍNA	8	183381	0,0%
PALMAS	5	306296	0,0%
CARMOLÂNDIA	4	2603	0,15%
TOCANTÍNIA	4	7617	0,05%
ARAGUACEMA	3	7155	0,04%
COLINAS DO TOCANTINS	3	35851	0,01%
PAU D'ARCO	2	4867	0,04%
DIANÓPOLIS	1	22424	0,0%
PARAÍSO DO TOCANTINS	1	51891	0,0%
PEQUIZEIRO	1	5512	0,02%
TOTAL	94		

Fonte: Centro de Informações Estratégicas da Vigilância em Saúde - CIEVS/TO

NOTIFICAÇÕES PARA COVID-19

GRÁFICO 1. GRÁFICO 1. Distribuição dos novos casos confirmados da COVID-19, segundo sexo, TOCANTINS.



GRÁFICO 2. Distribuição dos novos casos confirmados da COVID-19, segundo Faixa Etária, TOCANTINS.

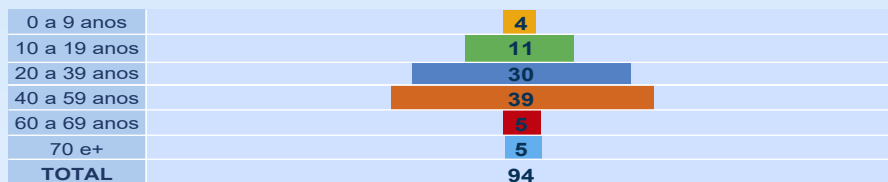


GRÁFICO 3. Perfil dos exames confirmados segundo tipo do teste, TOCANTINS.

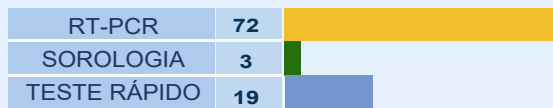
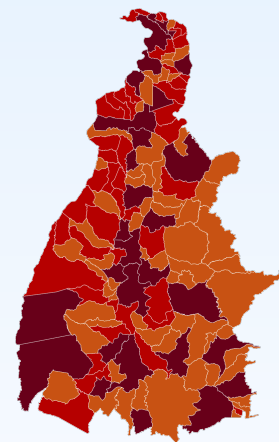


IMAGEM 1. Distribuição dos casos confirmados por Coronavírus segundo o município de residência.



Fonte: Centro de Informações Estratégicas da Vigilância em Saúde – CIEVS/TO



NOTIFICAÇÕES PARA COVID-19

TABELA 2. Distribuição dos casos e óbitos confirmados acumulados da COVID-19, segundo município de residência, TOCANTINS.

MUNICÍPIO	CASOS	ÓBITOS
PALMAS	73.771	727
ARAGUAÍNA	46.287	599
GURUPI	19.993	286
PORTO NACIONAL	13.872	219
PARAÍSO DO TOCANTINS	11.720	207
COLINAS DO TOCANTINS	9.551	165
FORMOSO DO ARAGUAIA	4.589	72
GUARÁI	3.905	83
MIRANORTE	3.693	62
TOCANTINÓPOLIS	3.519	60
ARAGUATINS	3.213	76
MIRACEMA DO TOCANTINS	3.194	56
LAGOA DA CONFUSÃO	2.980	29
XAMBIOÁ	2.846	40
ALVORADA	2.787	32
DIANÓPOLIS	2.785	41
PEDRO AFONSO	2.415	31
ANANÁS	2.207	28
AUGUSTINÓPOLIS	2.161	32
PALMEIRÓPOLIS	2.110	29
WANDERLÂNDIA	1.989	22
TAGUATINGA	1.973	34
PEIXE	1.769	22
ARAGUAÇU	1.674	25
BURITI DO TOCANTINS	1.641	27
CARIRI DO TOCANTINS	1.525	18
NATIVIDADE	1.506	24
SILVANÓPOLIS	1.497	26
PONTE ALTA DO TOCANTINS	1.480	17
TOCANTÍNIA	1.470	13
NOVA OLINDA	1.457	51
ITACAJÁ	1.457	16
ARRAIAS	1.449	13
COMBINADO	1.338	17
COLMÉIA	1.285	29
AXIXÁ DO TOCANTINS	1.255	24
FIGUEIRÓPOLIS	1.246	21
GOIATINS	1.201	17
DIVINÓPOLIS DO TOCANTINS	1.195	11
ALIANÇA DO TOCANTINS	1.186	25
SÃO BENTO DO TOCANTINS	1.156	10
ARAGUACEMA	1.128	20
BREJINHO DE NAZARÉ	1.106	19
SÃO MIGUEL DO TOCANTINS	1.072	17
DOIS IRMÃOS DO TOCANTINS	1.061	20
ESPERANTINA	1.040	23
SÍTIO NOVO DO TOCANTINS	1.007	11
SANTA FÉ DO ARAGUAIA	1.003	14
SÃO VALÉRIO	995	18
DARCINÓPOLIS	993	14
AGUIARNÓPOLIS	966	14
BERNARDO SAYÃO	955	13
COUTO MAGALHÃES	930	8
BABAÇULÂNDIA	897	8
PARANÁ	887	13
RIACHINHO	882	10
FÁTIMA	866	10
MONTE DO CARMO	864	12
ARAGOMINAS	853	11
BARROLÂNDIA	843	21
ITAGUATINS	842	18
NOVA ROSALÂNDIA	812	16
CARRASCO BONITO	806	7
PALMEIRAS DO TOCANTINS	797	6
ITAPORÃ DO TOCANTINS	783	4
FILADÉLFIA	772	14
SAMPAIO	764	10
SÃO SEBASTIÃO DO TOCANTINS	750	9
PEQUIZEIRO	722	12
CRISTALÂNDIA	714	17

MUNICÍPIO	CASOS	ÓBITOS
RIO DOS BOIS	710	8
PINDORAMA DO TOCANTINS	698	9
MURICILÂNDIA	665	2
TALISMÃ	658	2
NAZARÉ	639	7
CAMPOS LINDOS	637	6
BANDEIRANTES DO TOCANTINS	636	8
CASEARA	624	14
TABOCÃO	624	10
NOVO ACORDO	620	7
ARAPOEMA	619	12
PRESIDENTE KENNEDY	617	10
ITAPIRATINS	612	12
ARAGUANÃ	610	16
CONCEIÇÃO DO TOCANTINS	606	12
MAURILÂNDIA DO TOCANTINS	601	4
SANDOLÂNDIA	600	9
PONTE ALTA DO BOM JESUS	587	11
MARIANÓPOLIS DO TOCANTINS	582	15
PIUM	568	8
PAU D'ARCO	564	8
PALMEIRANTE	561	9
SANTA MARIA DO TOCANTINS	535	3
DUERÉ	531	10
GOIANORTE	527	7
SANTA ROSA DO TOCANTINS	510	7
RIO SONO	503	4
CENTENÁRIO	456	7
ABREULÂNDIA	446	8
AURORA DO TOCANTINS	434	8
CARMOLÂNDIA	432	7
SUCUPIRA	423	4
NOVO JARDIM	417	3
RECURSOLÂNDIA	416	8
JAÚ DO TOCANTINS	405	13
APARECIDA DO RIO NEGRO	401	13
SANTA RITA DO TOCANTINS	397	2
TUPIRAMA	389	2
PRAIA NORTE	374	9
PUGMIL	370	6
LAGOA DO TOCANTINS	350	8
RIO DA CONCEIÇÃO	347	2
SANTA TEREZINHA DO TOCANTINS	335	5
PORTO ALEGRE DO TOCANTINS	325	2
TUPIRATINS	320	3
LUZINÓPOLIS	314	2
ALMAS	312	5
LAJEADO	310	5
CRIXÁS DO TOCANTINS	309	0
SANTA TEREZA DO TOCANTINS	307	7
TAIPAS DO TOCANTINS	301	0
PIRAQUÊ	289	1
MATEIROS	262	1
CHAPADA DA NATIVIDADE	259	2
BRASILÂNDIA DO TOCANTINS	258	6
ANGICO	257	5
LAVANDEIRA	255	1
SÃO SALVADOR DO TOCANTINS	226	4
MONTE SANTO DO TOCANTINS	196	6
IPUEIRAS	193	4
CHAPADA DE AREIA	192	3
BOM JESUS DO TOCANTINS	187	3
OLIVEIRA DE FÁTIMA	184	1
LIZARDA	181	4
BARRA DO OURO	177	8
NOVO ALEGRE	166	7
SÃO FÉLIX DO TOCANTINS	166	3
JUARINA	161	2
CACHOEIRINHA	131	2
TOTAL	303.331	4.147

NOVOS ÓBITOS:

Sem óbitos registrados.

O DETALHAMENTO DOS CASOS ACUMULADOS PODEM SER ACESSADOS NO SITE DA SECRETARIA DA SAÚDE
integra.saude.to.gov.br/covid19

OBSERVAÇÕES:

O Estado possui uma plataforma onde todos podem acompanhar os números da Covid-19 no Tocantins:
<http://coronavirus.to.gov.br>

A Secretaria de Estado da Saúde (SES) esclarece que o banco de dados do Estado é dinâmico, em virtude do fechamento das investigações epidemiológicas, que alteram principalmente locais de residência dos casos positivos, trazendo modificações diárias no acumulado dos municípios e no total geral do Estado.

Os dados consolidados neste boletim são referentes às notificações recebidas no último dia, que podem abordar resultados diagnosticados em dias anteriores e notificados posteriormente ao Cievs Estadual. Para manter a credibilidade dos dados contabilizados, os gráficos apresentam a distribuição de novos casos de acordo com a data do diagnóstico e não sua notificação, por parte dos municípios. Em cada edição, o boletim apresenta a distribuição dos novos casos também por este critério.

Todas as informações que constam no boletim são provenientes dos sistemas oficiais do Ministério da Saúde alimentados pelos municípios:

Sistema Gerenciador de Ambiente Laboratorial (GAL) é o sistema utilizado pelos municípios para cadastro das mostras que serão encaminhadas ao Lacen para realização dos exames.

E-SUS-VE é a ferramenta de registro de notificação de casos suspeitos da Covid-19.

SIVEP-Gripe, é o Sistema de Informação da Vigilância Epidemiológica da Gripe, utilizado para notificação dos casos de Síndrome Respiratória Aguda Grave (SRAG) em unidades hospitalares e unidades de Pronto Atendimento (UPA).

SIM é o sistema de Informação sobre mortalidade, desenvolvido pelo Ministério da Saúde para unificação dos dados sobre óbitos no país.

Considerando o aumento recente de casos positivos que tem demandado tempo excessivo para confirmação de residências junto aos municípios, o Estado prevê o preenchimento correto de informações nas plataformas que serão utilizadas para consolidação dos boletins diários e a atualização da residência nos cartões SUS utilizado nos cadastros dos sistemas.

O Estado não irá confirmar residências junto aos municípios, estes devem ficar atentos aos dados informados nos Boletins Epidemiológicos diários, nos sistemas de notificação e cadastros de exames no Lacen.

Qualquer divergência deverá ser informada ao Cievs/COE do Estado que fará as correções nos próximos boletins.

Os dados contidos no boletim são consolidados com resultados de exames realizados no Lacen e notificações recebidas dos municípios até as 23:59h do último dia.