

CASOS CONFIRMADOS

304.557

CASOS RECUPERADOS

300.341

CASOS ATIVOS

(EM ISOLAMENTO DOMICILIAR OU HOSPITALAR)

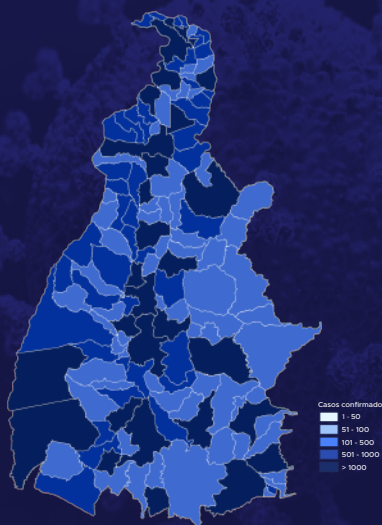
63

ÓBITOS

4.153

CASOS NOTIFICADOS

932.800



HOSPITALIZAÇÃO COVID

14

LEITOS PÚBLICOS **13**

CLÍNICOS **9**

UTI COVID **4**

LEITOS PRIVADOS **1**

CLÍNICOS **0**

UTI COVID **1**

VACINÔMETRO

DOSES APLICADAS

2.460.365

722º BOLETIM EPIDEMIOLÓGICO DE NOTIFICAÇÕES DA COVID-19 NO TOCANTINS

A Secretaria de Estado da Saúde (SES) informa que nesta terça-feira, 03 de maio, foram contabilizados 28 novos casos confirmados para Covid-19. Deste total, foram registrados 12 nas últimas 24 horas e o restante por exames coletados em dias anteriores e que tiveram seus resultados inseridos no sistema, pelos municípios, na data de ontem.

Desta forma, hoje o Tocantins registra um total de 932.800 pessoas notificadas com a Covid-19 e acumula 304.557 casos confirmados da doença. Destes pacientes 300.341 estão recuperados e 63 estão ainda ativos (em isolamento domiciliar ou hospitalar), além de 4.153 óbitos.

OBSERVAÇÃO: A Secretaria de Estado da Saúde (SES-TO) informa que a equipe técnica do Centro de Informações Estratégicas em Vigilância em Saúde (CIEVS-TO) realizou atualização do sistema de informações da Covid-19, com inclusão de casos positivos em anos anteriores. Portanto, o número geral de confirmados sofreu alterações, influenciando ainda nos casos ativos. Conforme o CIEVS-TO, durante esta semana, haverá correções de inconsistências e remoções de duplicidades da base de dados.

TABELA 1. Distribuição dos novos casos confirmados para COVID-19, segundo município de residência, TOCANTINS.

| MUNICÍPIO | TOTAL | POPULAÇÃO ESTIMADA | PROPORÇÃO DE CONTAMINADOS EM RELAÇÃO À POPULAÇÃO |
|--------------------------|-------|--------------------|--|
| ARAGUAÍNA | 3 | 183381 | 0,0% |
| AURORA DO TOCANTINS | 1 | 3783 | 0,03% |
| BERNARDO SAYÃO | 1 | 4448 | 0,02% |
| DIVINÓPOLIS DO TOCANTINS | 5 | 6943 | 0,07% |
| GURUPI | 5 | 87545 | 0,01% |
| SILVANÓPOLIS | 1 | 5428 | 0,02% |
| PALMAS | 12 | 306296 | 0,0% |
| TOTAL | 28 | | |

Fonte: Centro de Informações Estratégicas da Vigilância em Saúde - CIEVS/TO

NOTIFICAÇÕES PARA COVID-19

GRÁFICO 1. GRÁFICO 1. Distribuição dos novos casos confirmados da COVID-19, segundo sexo, TOCANTINS.



GRÁFICO 2. Distribuição dos novos casos confirmados da COVID-19, segundo Faixa Etária, TOCANTINS.

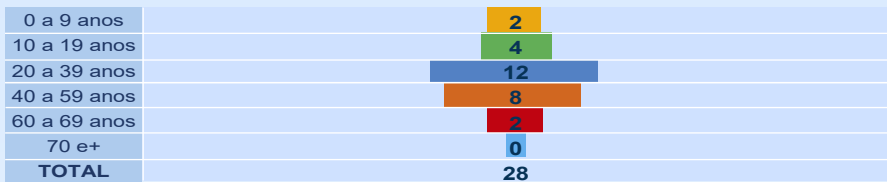


GRÁFICO 3. Perfil dos exames confirmados segundo tipo do teste, TOCANTINS.

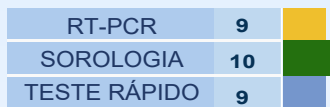
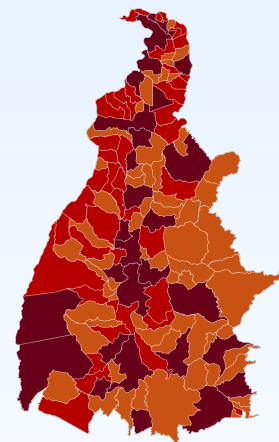


IMAGEM 1. Distribuição dos casos confirmados por Coronavírus segundo o município de residência.



Fonte: Centro de Informações Estratégicas da Vigilância em Saúde – CIEVS/TO



NOTIFICAÇÕES PARA COVID-19

TABELA 2. Distribuição dos casos e óbitos confirmados acumulados da COVID-19, segundo município de residência, TOCANTINS.

| MUNICÍPIO | CASOS | ÓBITOS |
|----------------------------|--------|--------|
| PALMAS | 73.859 | 728 |
| ARAGUAÍNA | 46.376 | 600 |
| GURUPI | 20.046 | 286 |
| PORTO NACIONAL | 13.903 | 219 |
| PARAÍSO DO TOCANTINS | 11.714 | 209 |
| COLINAS DO TOCANTINS | 9.587 | 165 |
| FORMOSO DO ARAGUAIA | 4.596 | 72 |
| GUARÁI | 3.903 | 83 |
| MIRANORTE | 3.718 | 62 |
| TOCANTINÓPOLIS | 3.515 | 60 |
| MIRACEMA DO TOCANTINS | 3.250 | 56 |
| ARAGUATINS | 3.224 | 76 |
| LAGOA DA CONFUSÃO | 2.975 | 29 |
| XAMBIOÁ | 2.845 | 40 |
| DIANÓPOLIS | 2.793 | 41 |
| ALVORADA | 2.789 | 32 |
| PEDRO AFONSO | 2.419 | 31 |
| ANANÁS | 2.246 | 28 |
| AUGUSTINÓPOLIS | 2.176 | 32 |
| PALMEIRÓPOLIS | 2.120 | 29 |
| TAGUATINGA | 1.970 | 34 |
| WANDERLÂNDIA | 1.965 | 22 |
| PEIXE | 1.770 | 22 |
| ARAGUAÇU | 1.680 | 25 |
| BURITI DO TOCANTINS | 1.653 | 27 |
| NATIVIDADE | 1.573 | 24 |
| CARIRI DO TOCANTINS | 1.542 | 18 |
| ARRAIAS | 1.502 | 13 |
| SILVANÓPOLIS | 1.500 | 26 |
| PONTE ALTA DO TOCANTINS | 1.490 | 17 |
| TOCANTÍNIA | 1.472 | 13 |
| ITACAJÁ | 1.470 | 16 |
| NOVA OLINDA | 1.463 | 51 |
| COMBINADO | 1.407 | 17 |
| COLMÉIA | 1.307 | 29 |
| DIVINÓPOLIS DO TOCANTINS | 1.285 | 11 |
| FIGUEIRÓPOLIS | 1.257 | 21 |
| AXIXÁ DO TOCANTINS | 1.256 | 24 |
| GOIATINS | 1.201 | 17 |
| ALIANÇA DO TOCANTINS | 1.199 | 25 |
| SÃO BENTO DO TOCANTINS | 1.184 | 10 |
| ARAGUACEMA | 1.158 | 20 |
| BREJINHO DE NAZARÉ | 1.107 | 19 |
| SÃO MIGUEL DO TOCANTINS | 1.083 | 17 |
| DOIS IRMÃOS DO TOCANTINS | 1.064 | 20 |
| ESPERANTINA | 1.042 | 23 |
| SÍTIO NOVO DO TOCANTINS | 1.011 | 11 |
| SÃO VALÉRIO DA NATIVIDADE | 996 | 18 |
| BERNARDO SAYÃO | 987 | 13 |
| COUTO MAGALHÃES | 966 | 9 |
| AGUIARNÓPOLIS | 962 | 15 |
| SANTA FÉ DO ARAGUAIA | 962 | 14 |
| DARCINÓPOLIS | 928 | 14 |
| RIACHINHO | 909 | 10 |
| FÁTIMA | 908 | 10 |
| BABAÇULÂNDIA | 900 | 8 |
| PARANÁ | 885 | 13 |
| MONTE DO CARMO | 867 | 12 |
| ARAGOMINAS | 854 | 11 |
| ITAGUATINS | 845 | 18 |
| BARROLÂNDIA | 831 | 21 |
| NOVA ROSALÂNDIA | 814 | 16 |
| CARRASCO BONITO | 807 | 7 |
| PALMEIRAS DO TOCANTINS | 799 | 6 |
| SÃO SEBASTIÃO DO TOCANTINS | 794 | 9 |
| ITAPORÁ DO TOCANTINS | 784 | 4 |
| FILADÉLFIA | 770 | 14 |
| SAMPAIO | 765 | 10 |
| PEQUIZEIRO | 723 | 12 |
| RIO DOS BOIS | 719 | 8 |

| MUNICÍPIO | CASOS | ÓBITOS |
|------------------------------|----------------|--------------|
| CRISTALÂNDIA | 718 | 17 |
| PINDORAMA DO TOCANTINS | 698 | 9 |
| MARIANÓPOLIS DO TOCANTINS | 678 | 15 |
| MURICILÂNDIA | 665 | 2 |
| TALISMÃ | 661 | 2 |
| NAZARÉ | 654 | 7 |
| CAMPOS LINDOS | 643 | 6 |
| BANDEIRANTES DO TOCANTINS | 635 | 8 |
| TABOÇÃO | 631 | 10 |
| CASEARA | 625 | 14 |
| PRESIDENTE KENNEDY | 620 | 10 |
| NOVO ACORDO | 620 | 7 |
| ARAGUANÃ | 618 | 16 |
| ARAPOEMA | 612 | 12 |
| ITAPIRATINS | 612 | 12 |
| CONCEIÇÃO DO TOCANTINS | 607 | 12 |
| SÂNDOLÂNDIA | 602 | 9 |
| PAU DARCO | 601 | 8 |
| MAURILÂNDIA DO TOCANTINS | 601 | 4 |
| PONTE ALTA DO BOM JESUS | 587 | 11 |
| PIUM | 567 | 8 |
| PALMEIRANTE | 557 | 9 |
| GOIANORTE | 538 | 7 |
| DUERÉ | 533 | 10 |
| SANTA MARIA DO TOCANTINS | 532 | 3 |
| SANTA ROSA DO TOCANTINS | 510 | 7 |
| RIO SONO | 503 | 4 |
| CENTENÁRIO | 455 | 7 |
| ABREULÂNDIA | 447 | 8 |
| CARMOLÂNDIA | 447 | 7 |
| SANTA RITA DO TOCANTINS | 440 | 2 |
| AURORA DO TOCANTINS | 434 | 8 |
| SUCUPIRA | 424 | 4 |
| NOVO JARDIM | 415 | 3 |
| RECURSOLÂNDIA | 414 | 8 |
| APARECIDA DO RIO NEGRO | 400 | 13 |
| TUPIRAMA | 391 | 2 |
| PRAIA NORTE | 376 | 9 |
| JAÚ DO TOCANTINS | 375 | 13 |
| PUGMIL | 373 | 6 |
| RIO DA CONCEIÇÃO | 345 | 2 |
| LAGOA DO TOCANTINS | 341 | 8 |
| SANTA TEREZINHA DO TOCANTINS | 335 | 5 |
| LUZINÓPOLIS | 333 | 2 |
| PORTO ALEGRE DO TOCANTINS | 325 | 2 |
| TUPIRATINS | 320 | 3 |
| ALMAS | 312 | 5 |
| CRIXÁS DO TOCANTINS | 310 | 0 |
| LAJEADO | 308 | 5 |
| SANTA TEREZA DO TOCANTINS | 306 | 7 |
| TAIPAS DO TOCANTINS | 304 | 0 |
| MATEIROS | 290 | 1 |
| PIRAQUÊ | 288 | 1 |
| BRASILÂNDIA DO TOCANTINS | 258 | 6 |
| CHAPADA DA NATIVIDADE | 257 | 2 |
| LAVANDEIRA | 255 | 1 |
| ANGICO | 252 | 5 |
| SÃO SALVADOR DO TOCANTINS | 226 | 4 |
| CHAPADA DE AREIA | 199 | 3 |
| MONTE SANTO DO TOCANTINS | 198 | 6 |
| BOM JESUS DO TOCANTINS | 194 | 3 |
| IPUEIRAS | 190 | 4 |
| OLIVEIRA DE FÁTIMA | 184 | 1 |
| BARRA DO OURO | 177 | 8 |
| LIZARDA | 175 | 4 |
| SÃO FÉLIX DO TOCANTINS | 166 | 3 |
| JUARINA | 161 | 2 |
| NOVO ALEGRE | 160 | 7 |
| CACHOEIRINHA | 129 | 2 |
| TOTAL | 304.557 | 4.153 |

NOVOS ÓBITOS:

Sem novos óbitos registrados.

O DETALHAMENTO DOS CASOS ACUMULADOS PODEM SER ACESSADOS NO SITE DA SECRETARIA DA SAÚDE
integra.saude.to.gov.br/covid19

OBSERVAÇÕES:

O Estado possui uma plataforma onde todos podem acompanhar os números da Covid-19 no Tocantins:
<http://coronavirus.to.gov.br>

A Secretaria de Estado da Saúde (SES) esclarece que o banco de dados do Estado é dinâmico, em virtude do fechamento das investigações epidemiológicas, que alteram principalmente locais de residência dos casos positivos, trazendo modificações diárias no acumulado dos municípios e no total geral do Estado.

Os dados consolidados neste boletim são referentes às notificações recebidas no último dia, que podem abordar resultados diagnosticados em dias anteriores e notificados posteriormente ao Cievs Estadual. Para manter a credibilidade dos dados contabilizados, os gráficos apresentam a distribuição de novos casos de acordo com a data do diagnóstico e não sua notificação, por parte dos municípios. Em cada edição, o boletim apresenta a distribuição dos novos casos também por este critério.

Todas as informações que constam no boletim são provenientes dos sistemas oficiais do Ministério da Saúde alimentados pelos municípios:

Sistema Gerenciador de Ambiente Laboratorial (GAL) é o sistema utilizado pelos municípios para cadastro das mostras que serão encaminhadas ao Lacen para realização dos exames.

E-SUS-VE é a ferramenta de registro de notificação de casos suspeitos da Covid-19.

SIVEP-Gripe, é o Sistema de Informação da Vigilância Epidemiológica da Gripe, utilizado para notificação dos casos de Síndrome Respiratória Aguda Grave (SRAG) em unidades hospitalares e unidades de Pronto Atendimento (UPA).

SIM é o sistema de Informação sobre mortalidade, desenvolvido pelo Ministério da Saúde para unificação dos dados sobre óbitos no país.

Considerando o aumento recente de casos positivos que tem demandado tempo excessivo para confirmação de residências junto aos municípios, o Estado prevê o preenchimento correto de informações nas plataformas que serão utilizadas para consolidação dos boletins diários e a atualização da residência nos cartões SUS utilizado nos cadastros dos sistemas.

O Estado não irá confirmar residências junto aos municípios, estes devem ficar atentos aos dados informados nos Boletins Epidemiológicos diários, nos sistemas de notificação e cadastros de exames no Lacen.

Qualquer divergência deverá ser informada ao Cievs/COE do Estado que fará as correções nos próximos boletins.

Os dados contidos no boletim são consolidados com resultados de exames realizados no Lacen e notificações recebidas dos municípios até as 23:59h do último dia.