

NOTIFICAÇÕES PARA COVID-19

CASOS CONFIRMADOS

304.618

CASOS RECUPERADOS

300.381

CASOS ATIVOS
(EM ISOLAMENTO DOMICILIAR OU HOSPITALAR)

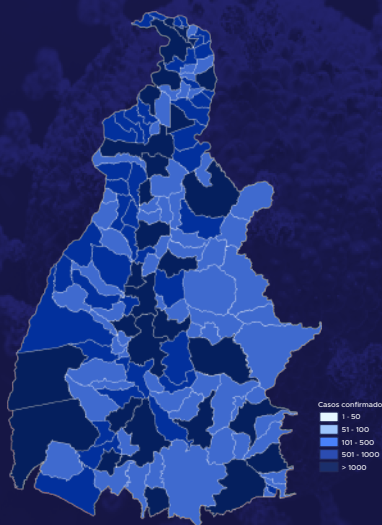
84

ÓBITOS

4.153

CASOS NOTIFICADOS

933.095



HOSPITALIZAÇÃO COVID

15

LEITOS PÚBLICOS **13**

CLÍNICOS **9**

UTI COVID **4**

LEITOS PRIVADOS **2**

CLÍNICOS **1**

UTI COVID **1**

VACINÔMETRO

DOSES APLICADAS

2.460.365

723º BOLETIM EPIDEMIOLÓGICO DE NOTIFICAÇÕES DA COVID-19 NO TOCANTINS

A Secretaria de Estado da Saúde (SES) informa que nesta quarta-feira, 04 de maio, foram contabilizados 62 novos casos confirmados para Covid-19. Deste total, foram registrados 23 nas últimas 24 horas e o restante por exames coletados em dias anteriores e que tiveram seus resultados inseridos no sistema, pelos municípios, na data de ontem.

Desta forma, hoje o Tocantins registra um total de 933.095 pessoas notificadas com a Covid-19 e acumula 304.618 casos confirmados da doença. Destes pacientes 300.381 estão recuperados e 84 estão ainda ativos (em isolamento domiciliar ou hospitalar), além de 4.153 óbitos.

OBSERVAÇÃO: A Secretaria de Estado da Saúde (SES-TO) informa que a equipe técnica do Centro de Informações Estratégicas em Vigilância em Saúde (CIEVS-TO) realizou atualização do sistema de informações da Covid-19, com inclusão de casos positivos em anos anteriores. Portanto, o número geral de confirmados sofreu alterações, influenciando ainda nos casos ativos. Conforme o CIEVS-TO, durante esta semana, haverá correções de inconsistências e remoções de duplicidades da base de dados.

TABELA 1. Distribuição dos novos casos confirmados para COVID-19, segundo município de residência, TOCANTINS.

| MUNICÍPIO | TOTAL | POPULAÇÃO ESTIMADA | PROPORÇÃO DE CONTAMINADOS EM RELAÇÃO À POPULAÇÃO |
|--------------------------|-------|--------------------|--|
| PALMAS | 27 | 306296 | 0,01% |
| DIVINÓPOLIS DO TOCANTINS | 15 | 6943 | 0,22% |
| ARRAIAS | 10 | 10534 | 0,09% |
| ARAGUAÍNA | 4 | 183381 | 0,0% |
| ALMAS | 1 | 6979 | 0,01% |
| ALVORADA | 1 | 8396 | 0,01% |
| CASEARA | 1 | 5442 | 0,02% |
| MIRANORTE | 1 | 13493 | 0,01% |
| PARAÍSO DO TOCANTINS | 1 | 51891 | 0,0% |
| PORTO NACIONAL | 1 | 53316 | 0,0% |
| TOTAL | 62 | | |

Fonte: Centro de Informações Estratégicas da Vigilância em Saúde - CIEVS/TO

NOTIFICAÇÕES PARA COVID-19

GRÁFICO 1. GRÁFICO 1. Distribuição dos novos casos confirmados da COVID-19, segundo sexo, TOCANTINS.



GRÁFICO 2. Distribuição dos novos casos confirmados da COVID-19, segundo Faixa Etária, TOCANTINS.

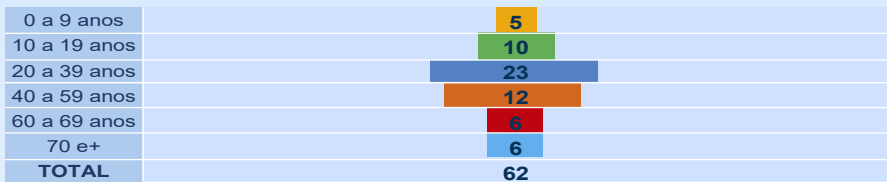


GRÁFICO 3. Perfil dos exames confirmados segundo tipo do teste, TOCANTINS.

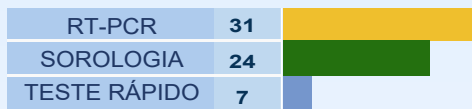
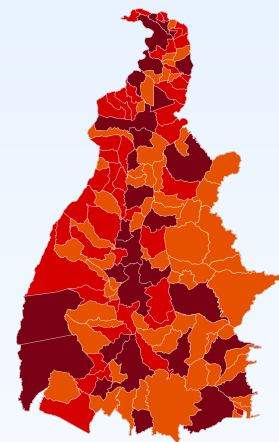


IMAGEM 1. Distribuição dos casos confirmados por Coronavírus segundo o município de residência.



Fonte: Centro de Informações Estratégicas da Vigilância em Saúde – CIEVS/TO

NOTIFICAÇÕES PARA COVID-19

TABELA 2. Distribuição dos casos e óbitos confirmados acumulados da COVID-19, segundo município de residência, TOCANTINS.

| MUNICÍPIO | CASOS | ÓBITOS |
|---------------------------|-------|--------|
| PALMAS | 73886 | 728 |
| ARAGUAÍNA | 46379 | 600 |
| GURUPI | 20046 | 286 |
| PORTO NACIONAL | 13904 | 219 |
| PARAÍSO DO TOCANTINS | 11715 | 209 |
| COLINAS DO TOCANTINS | 9587 | 165 |
| GUARÁI | 3903 | 83 |
| ARAGUATINS | 3224 | 76 |
| FORMOSO DO ARAGUAIA | 4596 | 72 |
| MIRANORTE | 3719 | 62 |
| TOCANTINÓPOLIS | 3515 | 60 |
| MIRACEMA DO TOCANTINS | 3250 | 56 |
| NOVA OLINDA | 1463 | 51 |
| DIANÓPOLIS | 2793 | 41 |
| XAMBIOÁ | 2845 | 40 |
| TAGUATINGA | 1970 | 34 |
| ALVORADA | 2790 | 32 |
| AUGUSTINÓPOLIS | 2176 | 32 |
| PEDRO AFONSO | 2419 | 31 |
| COLMÉIA | 1307 | 29 |
| LAGOA DA CONFUSÃO | 2975 | 29 |
| PALMEIRÓPOLIS | 2120 | 29 |
| ANANÁS | 2246 | 28 |
| BURITI DO TOCANTINS | 1653 | 27 |
| SILVANÓPOLIS | 1500 | 26 |
| ALIANÇA DO TOCANTINS | 1199 | 25 |
| ARAGUAÇU | 1680 | 25 |
| AXIXÁ DO TOCANTINS | 1256 | 24 |
| NATIVIDADE | 1573 | 24 |
| ESPERANTINA | 1042 | 23 |
| PEIXE | 1770 | 22 |
| WANDERLÂNDIA | 1965 | 22 |
| BARROLÂNDIA | 831 | 21 |
| FIGUEIRÓPOLIS | 1257 | 21 |
| ARAGUACEMA | 1158 | 20 |
| DOIS IRMÃOS DO TOCANTINS | 1064 | 20 |
| BREJINHO DE NAZARÉ | 1107 | 19 |
| CARIRI DO TOCANTINS | 1542 | 18 |
| ITAGUATINS | 845 | 18 |
| SÃO VALÉRIO DA NATIVIDADE | 996 | 18 |
| COMBINADO | 1407 | 17 |
| CRISTALÂNDIA | 718 | 17 |
| GOIATINS | 1201 | 17 |
| PONTE ALTA DO TOCANTINS | 1490 | 17 |
| SÃO MIGUEL DO TOCANTINS | 1083 | 17 |
| ARAGUANÃ | 618 | 16 |
| ITACAJÁ | 1470 | 16 |
| NOVA ROSALÂNDIA | 814 | 16 |
| AGUIARNÓPOLIS | 962 | 15 |
| MARIANÓPOLIS DO TOCANTINS | 678 | 15 |
| CASEARA | 626 | 14 |
| DARCINÓPOLIS | 928 | 14 |
| FILADÉLFIA | 770 | 14 |
| SANTA FÉ DO ARAGUAIA | 962 | 14 |
| APARECIDA DO RIO NEGRO | 400 | 13 |
| ARRAIAS | 1512 | 13 |
| BERNARDO SAYÃO | 987 | 13 |
| JAÚ DO TOCANTINS | 375 | 13 |
| PARANÃ | 885 | 13 |
| TOCANTÍNIA | 1472 | 13 |
| ARAPOEMA | 612 | 12 |
| CONCEIÇÃO DO TOCANTINS | 607 | 12 |
| ITAPIRATINS | 612 | 12 |
| MONTE DO CARMO | 867 | 12 |
| PEQUIZEIRO | 723 | 12 |
| ARAGOMINAS | 854 | 11 |
| DIVINÓPOLIS DO TOCANTINS | 1300 | 11 |
| PONTE ALTA DO BOM JESUS | 587 | 11 |
| SÍTIO NOVO DO TOCANTINS | 1011 | 11 |
| DUERÉ | 533 | 10 |

| MUNICÍPIO | CASOS | ÓBITOS |
|------------------------------|----------------|--------------|
| FÁTIMA | 908 | 10 |
| TABOÇÃO | 631 | 10 |
| PRESIDENTE KENNEDY | 620 | 10 |
| RIACHINHO | 909 | 10 |
| SAMPAIO | 765 | 10 |
| SÃO BENTO DO TOCANTINS | 1184 | 10 |
| COUTO MAGALHÃES | 966 | 9 |
| PALMEIRANTE | 557 | 9 |
| PINDORAMA DO TOCANTINS | 698 | 9 |
| PRAIA NORTE | 376 | 9 |
| SANDOLÂNDIA | 602 | 9 |
| SÃO SEBASTIÃO DO TOCANTINS | 794 | 9 |
| ABREULÂNDIA | 447 | 8 |
| AURORA DO TOCANTINS | 434 | 8 |
| BABAÇULÂNDIA | 900 | 8 |
| BANDEIRANTES DO TOCANTINS | 635 | 8 |
| BARRA DO OURO | 177 | 8 |
| LAGOA DO TOCANTINS | 341 | 8 |
| PAU DARCO | 601 | 8 |
| PIUM | 567 | 8 |
| RECURSOLÂNDIA | 414 | 8 |
| RIO DOS BOIS | 719 | 8 |
| CARMOLÂNDIA | 447 | 7 |
| CARRASCO BONITO | 807 | 7 |
| CENTENÁRIO | 455 | 7 |
| GOIANORTE | 538 | 7 |
| NAZARÉ | 654 | 7 |
| NOVO ACORDO | 620 | 7 |
| NOVO ALEGRE | 160 | 7 |
| SANTA ROSA DO TOCANTINS | 510 | 7 |
| SANTA TEREZA DO TOCANTINS | 306 | 7 |
| BRASILÂNDIA DO TOCANTINS | 258 | 6 |
| CAMPOS LINDOS | 643 | 6 |
| MONTE SANTO DO TOCANTINS | 198 | 6 |
| PALMEIRAS DO TOCANTINS | 799 | 6 |
| PUGMIL | 373 | 6 |
| ALMAS | 313 | 5 |
| ANGICO | 252 | 5 |
| LAJEADO | 308 | 5 |
| SANTA TEREZINHA DO TOCANTINS | 335 | 5 |
| IPUEIRAS | 190 | 4 |
| ITAPORÃ DO TOCANTINS | 784 | 4 |
| LIZARDA | 175 | 4 |
| MAURILÂNDIA DO TOCANTINS | 601 | 4 |
| RIO SONO | 503 | 4 |
| SÃO SALVADOR DO TOCANTINS | 226 | 4 |
| SUCUPIRA | 424 | 4 |
| BOM JESUS DO TOCANTINS | 194 | 3 |
| CHAPADA DE AREIA | 199 | 3 |
| NOVO JARDIM | 415 | 3 |
| SANTA MARIA DO TOCANTINS | 532 | 3 |
| SÃO FÉLIX DO TOCANTINS | 166 | 3 |
| TUPIRATINS | 320 | 3 |
| CACHOEIRINHA | 129 | 2 |
| CHAPADA DA NATIVIDADE | 257 | 2 |
| JUARINA | 161 | 2 |
| LUZINÓPOLIS | 333 | 2 |
| MURICILÂNDIA | 665 | 2 |
| PORTO ALEGRE DO TOCANTINS | 325 | 2 |
| RIO DA CONCEIÇÃO | 345 | 2 |
| SANTA RITA DO TOCANTINS | 440 | 2 |
| TALISMÃ | 661 | 2 |
| TUPIRAMA | 391 | 2 |
| LAVANDEIRA | 255 | 1 |
| MATEIROS | 290 | 1 |
| OLIVEIRA DE FÁTIMA | 184 | 1 |
| PIRAQUÊ | 288 | 1 |
| CRIXÁS DO TOCANTINS | 310 | 0 |
| TAIPAS DO TOCANTINS | 304 | 0 |
| TOTAL | 304.618 | 4.153 |

NOVOS ÓBITOS:

Sem novos óbitos registrados.

O DETALHAMENTO DOS CASOS ACUMULADOS PODEM SER ACESSADOS NO SITE DA SECRETARIA DA SAÚDE
integra.saude.to.gov.br/covid19

OBSERVAÇÕES:

O Estado possui uma plataforma onde todos podem acompanhar os números da Covid-19 no Tocantins:
<http://coronavirus.to.gov.br>

A Secretaria de Estado da Saúde (SES) esclarece que o banco de dados do Estado é dinâmico, em virtude do fechamento das investigações epidemiológicas, que alteram principalmente locais de residência dos casos positivos, trazendo modificações diárias no acumulado dos municípios e no total geral do Estado.

Os dados consolidados neste boletim são referentes às notificações recebidas no último dia, que podem abordar resultados diagnosticados em dias anteriores e notificados posteriormente ao Cievs Estadual. Para manter a credibilidade dos dados contabilizados, os gráficos apresentam a distribuição de novos casos de acordo com a data do diagnóstico e não sua notificação, por parte dos municípios. Em cada edição, o boletim apresenta a distribuição dos novos casos também por este critério.

Todas as informações que constam no boletim são provenientes dos sistemas oficiais do Ministério da Saúde alimentados pelos municípios:

Sistema Gerenciador de Ambiente Laboratorial (GAL) é o sistema utilizado pelos municípios para cadastro das mostras que serão encaminhadas ao Lacen para realização dos exames.

E-SUS-VE é a ferramenta de registro de notificação de casos suspeitos da Covid-19.

SIVEP-Gripe, é o Sistema de Informação da Vigilância Epidemiológica da Gripe, utilizado para notificação dos casos de Síndrome Respiratória Aguda Grave (SRAG) em unidades hospitalares e unidades de Pronto Atendimento (UPA).

SIM é o sistema de Informação sobre mortalidade, desenvolvido pelo Ministério da Saúde para unificação dos dados sobre óbitos no país.

Considerando o aumento recente de casos positivos que tem demandado tempo excessivo para confirmação de residências junto aos municípios, o Estado prevê o preenchimento correto de informações nas plataformas que serão utilizadas para consolidação dos boletins diários e a atualização da residência nos cartões SUS utilizado nos cadastros dos sistemas.

O Estado não irá confirmar residências junto aos municípios, estes devem ficar atentos aos dados informados nos Boletins Epidemiológicos diários, nos sistemas de notificação e cadastros de exames no Lacen.

Qualquer divergência deverá ser informada ao Cievs/COE do Estado que fará as correções nos próximos boletins.

Os dados contidos no boletim são consolidados com resultados de exames realizados no Lacen e notificações recebidas dos municípios até as 23:59h do último dia.