

CASOS CONFIRMADOS

**305.119**

CASOS RECUPERADOS

**300.704**

CASOS ATIVOS  
(EM ISOLAMENTO DOMICILIAR OU HOSPITALAR)

**259**

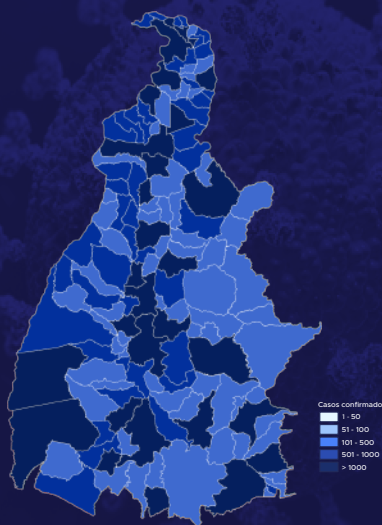
ÓBITOS

**4.156**

CASOS NOTIFICADOS

**936.773**

**NOTIFICAÇÕES PARA COVID-19**



HOSPITALIZAÇÃO COVID

**14**

LEITOS PÚBLICOS **9**

CLÍNICOS **6**

UTI COVID **3**

LEITOS PRIVADOS **5**

CLÍNICOS **1**

UTI COVID **4**

VACINÔMETRO

DOSES APLICADAS

**2.471.530**

## 730º BOLETIM EPIDEMIOLÓGICO DE NOTIFICAÇÕES DA COVID-19 NO TOCANTINS

A Secretaria de Estado da Saúde (SES) informa que nesta sexta-feira, 13 de maio, foram contabilizados 146 novos casos confirmados para Covid-19. Deste total, foi registrado 42 nas últimas 24 horas e o restante por exames coletados em dias anteriores e que tiveram seus resultados inseridos no sistema, pelos municípios, na data de ontem.

Desta forma, hoje o Tocantins registra um total de 936.773 pessoas notificadas com a Covid-19 e acumula 305.119 casos confirmados da doença. Destes pacientes 300.704 estão recuperados e 259 estão ainda ativos (em isolamento domiciliar ou hospitalar), além de 4.156 óbitos.

**OBSERVAÇÃO:** A Secretaria de Estado da Saúde (SES-TO) informa que a equipe técnica do Centro de Informações Estratégicas em Vigilância em Saúde (CIEVS-TO) tem realizado correções de inconsistências e remoções de duplicidades da base de dados. Isso pode influenciar para mais e para menos nos números apresentados nas publicações diárias.

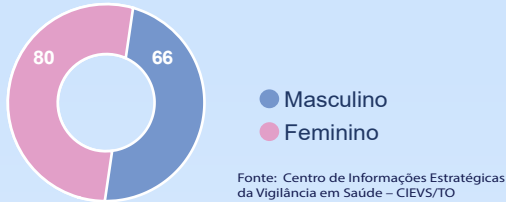
**TABELA 1.** Distribuição dos novos casos confirmados para COVID-19, segundo município de residência, TOCANTINS.

MUNICÍPIO	TOTAL	POPULAÇÃO ESTIMADA	PROPORÇÃO DE CONTAMINADOS EM RELAÇÃO À POPULAÇÃO
PALMAS	83	306296	0,03%
ARAGUAÍNA	17	183381	0,01%
ARRAIAS	10	10534	0,09%
NOVA ROSALÂNDIA	9	4304	0,21%
AURORA DO TOCANTINS	6	3783	0,16%
GURUPI	6	87545	0,01%
PARAÍSO DO TOCANTINS	4	51891	0,01%
PORTO NACIONAL	3	53316	0,01%
MIRACEMA DO TOCANTINS	2	17936	0,01%
DIANÓPOLIS	1	22424	0,0%
FIGUEIRÓPOLIS	1	5243	0,02%
COLMÉIA	1	8141	0,01%
PUGMIL	1	2717	0,04%
SÃO BENTO DO TOCANTINS	1	5391	0,02%
TAGUATINGA	1	16825	0,01%
<b>TOTAL</b>	<b>146</b>		

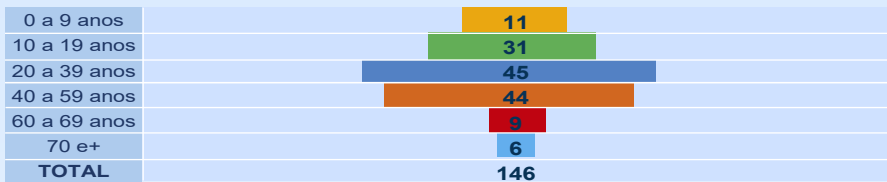
Fonte: Centro de Informações Estratégicas da Vigilância em Saúde - CIEVS/TO

## NOTIFICAÇÕES PARA COVID-19

**GRÁFICO 1. GRÁFICO 1.** Distribuição dos novos casos confirmados da COVID-19, segundo sexo, TOCANTINS.



**GRÁFICO 2.** Distribuição dos novos casos confirmados da COVID-19, segundo Faixa Etária, TOCANTINS.



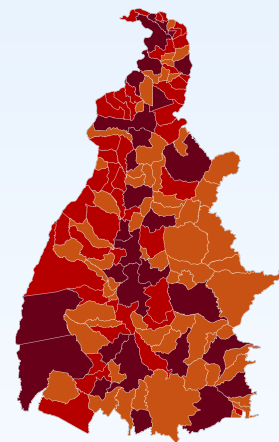
**GRÁFICO 3.** Perfil dos exames confirmados segundo tipo do teste, TOCANTINS.



**IMAGEM 1.** Distribuição dos casos confirmados por Coronavírus segundo o município de residência.



Fonte: Centro de Informações Estratégicas da Vigilância em Saúde – CIEVS/TO



## NOTIFICAÇÕES PARA COVID-19

**TABELA 2. Distribuição dos casos e óbitos confirmados acumulados da COVID-19, segundo município de residência, TOCANTINS.**

MUNICÍPIO	CASOS	ÓBITOS
PALMAS	74094	728
ARAGUAÍNA	46414	600
GURUPI	20079	286
PORTO NACIONAL	13915	219
PARAÍSO DO TOCANTINS	11739	209
COLINAS DO TOCANTINS	9587	165
GUARÁI	3904	83
ARAGUATINS	3224	76
FORMOSO DO ARAGUAIA	4600	72
MIRANORTE	3719	62
TOCANTINÓPOLIS	3515	60
MIRACEMA DO TOCANTINS	3254	56
NOVA OLINDA	1467	51
DIANÓPOLIS	2796	41
XAMBIOÁ	2845	40
TAGUATINGA	1973	34
ALVORADA	2794	32
AUGUSTINÓPOLIS	2176	32
PEDRO AFONSO	2419	31
COLMÉIA	1308	29
LAGOA DA CONFUSÃO	2975	29
PALMEIRÓPOLIS	2120	29
ANANAS	2246	28
BURITI DO TOCANTINS	1653	27
SILVANÓPOLIS	1500	26
ALIANÇA DO TOCANTINS	1199	25
ARAGUAÇU	1680	25
AXIXÁ DO TOCANTINS	1257	24
NATIVIDADE	1573	24
ESPERANTINA	1042	23
PEIXE	1771	22
WANDERLÂNDIA	1965	22
BARROLÂNDIA	831	21
FIGUEIRÓPOLIS	1258	21
ARAGUACEMA	1159	20
BREJINHO DE NAZARÉ	1108	20
DOIS IRMÃOS DO TOCANTINS	1064	20
CARIRI DO TOCANTINS	1542	18
ITAGUATINS	845	18
SÃO VALÉRIO DA NATIVIDADE	996	18
COMBINADO	1407	17
CRISTALÂNDIA	718	17
GOIATINS	1201	17
PONTE ALTA DO TOCANTINS	1490	17
SÃO MIGUEL DO TOCANTINS	1084	17
ARAGUANÃ	618	16
ITACAJÁ	1470	16
NOVA ROSALÂNDIA	823	16
AGUIARNÓPOLIS	962	15
MARIANÓPOLIS DO TOCANTINS	678	15
CASEARA	627	14
DARCINÓPOLIS	928	14
FILADÉLFIA	770	14
SANTA FÉ DO ARAGUAIA	962	14
APARECIDA DO RIO NEGRO	400	13
ARRAIAS	1542	13
BERNARDO SAYÃO	987	13
JAÚ DO TOCANTINS	375	13
PARANÃ	885	13
TOCANTÍNIA	1472	13
ARAPOEMA	612	12
CONCEIÇÃO DO TOCANTINS	607	12
ITAPIRATINS	612	12
MONTE DO CARMO	867	12
PEQUIZEIRO	723	12
ARAGOMINAS	854	11
DIVINÓPOLIS DO TOCANTINS	1300	11
PONTE ALTA DO BOM JESUS	587	11
SÃO SEBASTIÃO DO TOCANTINS	857	11
SÍTIO NOVO DO TOCANTINS	1011	11

MUNICÍPIO	CASOS	ÓBITOS
DUERÉ	533	10
FÁTIMA	908	10
TABOÇÃO	631	10
PRESIDENTE KENNEDY	620	10
RIACHINHO	909	10
SAMPAIO	765	10
SÃO BENTO DO TOCANTINS	1187	10
COUTO MAGALHÃES	966	9
PALMEIRANTE	557	9
PINDORAMA DO TOCANTINS	698	9
PRAIA NORTE	376	9
SANDOLÂNDIA	602	9
ABREULÂNDIA	447	8
AURORA DO TOCANTINS	479	8
BABACULÂNDIA	900	8
BANDEIRANTES DO TOCANTINS	635	8
BARRA DO OURO	178	8
LAGOA DO TOCANTINS	341	8
PAU DARCO	601	8
PIUM	567	8
RECURSOLÂNDIA	414	8
RIO DOS BOIS	719	8
CARMOLÂNDIA	447	7
CARRASCO BONITO	808	7
CENTENÁRIO	455	7
GOIANORTE	538	7
NAZARÉ	654	7
NOVO ACORDO	620	7
NOVO ALEGRE	160	7
SANTA ROSA DO TOCANTINS	510	7
SANTA TEREZA DO TOCANTINS	306	7
BRASILÂNDIA DO TOCANTINS	258	6
CAMPOS LINDOS	643	6
MONTE SANTO DO TOCANTINS	199	6
PALMEIRAS DO TOCANTINS	799	6
PUGMIL	376	6
ALMAS	313	5
ÂNGICO	252	5
LAJEADO	308	5
SANTA TEREZINHA DO TOCANTINS	335	5
IPUEIRAS	190	4
ITAPORÃ DO TOCANTINS	784	4
LIZARDA	175	4
MAURILÂNDIA DO TOCANTINS	601	4
RIO SONO	503	4
SÃO SALVADOR DO TOCANTINS	226	4
SUCUPIRA	425	4
BOM JESUS DO TOCANTINS	194	3
CHAPADA DE AREIA	199	3
NOVO JARDIM	416	3
SANTA MARIA DO TOCANTINS	533	3
SÃO FÉLIX DO TOCANTINS	166	3
TUPIRATINS	320	3
CACHOEIRINHA	129	2
CHAPADA DA NATIVIDADE	257	2
JUARINA	161	2
LUZINÓPOLIS	333	2
MURICILÂNDIA	665	2
PORTO ALEGRE DO TOCANTINS	325	2
RIO DA CONCEIÇÃO	345	2
SANTA RITA DO TOCANTINS	440	2
TALISMÃ	661	2
TUPIRAMA	391	2
LAVANDEIRA	255	1
MATEIROS	290	1
OLIVEIRA DE FÁTIMA	184	1
PIRAQUÊ	288	1
CRIXAS DO TOCANTINS	310	0
TAIPAS DO TOCANTINS	304	0
<b>TOTAL</b>	<b>305119</b>	<b>4156</b>

#### NOVOS ÓBITOS:

Sem óbitos registrados.

O DETALHAMENTO DOS CASOS ACUMULADOS PODEM SER ACESSADOS NO SITE DA SECRETARIA DA SAÚDE  
[integra.saude.to.gov.br/covid19](http://integra.saude.to.gov.br/covid19)

#### OBSERVAÇÕES:

O Estado possui uma plataforma onde todos podem acompanhar os números da Covid-19 no Tocantins:  
<http://coronavirus.to.gov.br>

A Secretaria de Estado da Saúde (SES) esclarece que o banco de dados do Estado é dinâmico, em virtude do fechamento das investigações epidemiológicas, que alteram principalmente locais de residência dos casos positivos, trazendo modificações diárias no acumulado dos municípios e no total geral do Estado.

Os dados consolidados neste boletim são referentes às notificações recebidas no último dia, que podem abordar resultados diagnosticados em dias anteriores e notificados posteriormente ao Cievs Estadual. Para manter a credibilidade dos dados contabilizados, os gráficos apresentam a distribuição de novos casos de acordo com a data do diagnóstico e não sua notificação, por parte dos municípios. Em cada edição, o boletim apresenta a distribuição dos novos casos também por este critério.

Todas as informações que constam no boletim são provenientes dos sistemas oficiais do Ministério da Saúde alimentados pelos municípios:

**Sistema Gerenciador de Ambiente Laboratorial (GAL)** é o sistema utilizado pelos municípios para cadastro das mostras que serão encaminhadas ao Lacen para realização dos exames.

**E-SUS-VE** é a ferramenta de registro de notificação de casos suspeitos da Covid-19.

**SIVEP-Gripe**, é o Sistema de Informação da Vigilância Epidemiológica da Gripe, utilizado para notificação dos casos de Síndrome Respiratória Aguda Grave (SRAG) em unidades hospitalares e unidades de Pronto Atendimento (UPA).

**SIM** é o sistema de Informação sobre mortalidade, desenvolvido pelo Ministério da Saúde para unificação dos dados sobre óbitos no país.

Considerando o aumento recente de casos positivos que tem demandado tempo excessivo para confirmação de residências junto aos municípios, o Estado prevê o preenchimento correto de informações nas plataformas que serão utilizadas para consolidação dos boletins diários e a atualização da residência nos cartões SUS utilizado nos cadastros dos sistemas.

**O Estado não irá confirmar residências junto aos municípios, estes devem ficar atentos aos dados informados nos Boletins Epidemiológicos diários, nos sistemas de notificação e cadastros de exames no Lacen.**

Qualquer divergência deverá ser informada ao Cievs/COE do Estado que fará as correções nos próximos boletins.

Os dados contidos no boletim são consolidados com resultados de exames realizados no Lacen e notificações recebidas dos municípios até as 23:59h do último dia.