

PG. 01

NOTIFICAÇÕES PARA COVID-19

CASOS CONFIRMADOS

305.820

CASOS RECUPERADOS

301.293

CASOS ATIVOS
(EM ISOLAMENTO DOMICILIAR OU HOSPITALAR)

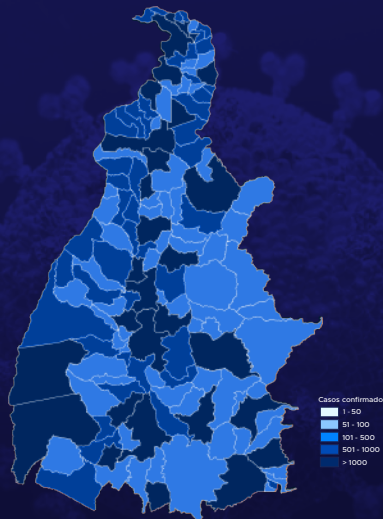
370

ÓBITOS

4.157

CASOS NOTIFICADOS

940.556



HOSPITALIZAÇÃO COVID

12

LEITOS PÚBLICOS **9**

CLÍNICOS **6**

UTI COVID **3**

LEITOS PRIVADOS **3**

CLÍNICOS **1**

UTI COVID **2**

VACINÔMETRO

2.483.695

DOSES APLICADAS

737º BOLETIM EPIDEMIOLÓGICO NOTIFICAÇÕES DA COVID-19 NO TOCANTINS

A Secretaria de Estado da Saúde (SES) informa que nesta quarta-feira, 25 de maio, foram contabilizados 202 novos casos confirmados para Covid-19. Deste total, foi registrado 25 nas últimas 24 horas e o restante por exames coletados em dias anteriores e que tiveram seus resultados inseridos no sistema, pelos municípios, na data de ontem.

Desta forma, hoje o Tocantins registra um total de 940.556 pessoas notificadas com a Covid-19 e acumula 305.820 casos confirmados da doença. Destes pacientes 301.293 estão recuperados e 370 estão ainda ativos (em isolamento domiciliar ou hospitalar), além de 4.157 óbitos.

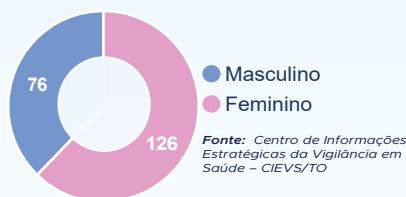
OBSERVAÇÃO: A Secretaria de Estado da Saúde (SES-TO) informa que a equipe técnica do Centro de Informações Estratégicas em Vigilância em Saúde (CIEVS-TO) tem realizado correções de inconsistências e remoções de duplicidades da base de dados. Isso pode

TABELA 1. Distribuição dos novos casos confirmados para COVID-19, segundo município de residência.

MUNICÍPIO	TOTAL	POPULAÇÃO ESTIMADA	PROPORÇÃO DE CONTAMINADOS EM RELAÇÃO À POPULAÇÃO	MUNICÍPIO	TOTAL	POPULAÇÃO ESTIMADA	PROPORÇÃO DE CONTAMINADOS EM RELAÇÃO À POPULAÇÃO
1 PALMAS	127	306296	0,04%	11 PARAÍSO DO TOCANTINS	2	51891	0,0%
2 PORTO NACIONAL	24	53316	0,05%	12 PEDRO AFONSO	2	13773	0,01%
3 GURUPI	9	87545	0,01%	13 PEIXE	2	11873	0,02%
4 AURORA DO TOCANTINS	8	3783	0,21%	14 TOCANTÍNIA	2	7617	0,03%
5 MONTE DO CARMO	8	8066	0,1%	15 TUPIRATINS	2	2729	0,07%
6 DIANÓPOLIS	3	22424	0,01%	16 ALIANÇA DO TOCANTINS	1	5346	0,02%
7 ALVORADA	2	8396	0,02%	17 ANGICO	1	3454	0,03%
8 ARAGUAÍNA	2	183381	0,0%	18 FIGUEIRÓPOLIS	1	5243	0,02%
9 BREJINHO DE NAZARÉ	2	5519	0,04%	19 NOVA ROSALÂNDIA	1	4304	0,02%
10 MARIANÓPOLIS DO TOCANTINS	2	5254	0,04%	20 PALMEIRANTE	1	6131	0,02%
				TOTAL	202		

Fonte: Centro de Informações Estratégicas em Vigilância em Saúde - CIEVS/TO

GRÁFICOS 1. Distribuição dos novos casos confirmados da COVID-19, segundo sexo.



NOTIFICAÇÕES PARA COVID-19

GRÁFICOS 2. Distribuição dos novos casos confirmados da COVID-19, segundo Faixa Etária.

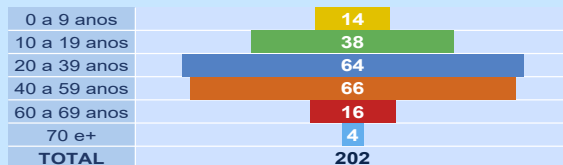
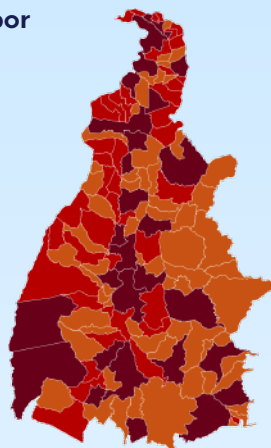



GRÁFICO 3. Perfil dos exames confirmados segundo tipo do teste, TOCANTINS.



Fonte: LACEN – TO, Acesso GAL em 24/05/2022 e CIEVS.

IMAGEM 1. Distribuição dos casos confirmados por Coronavírus segundo o município de residência.



Fonte: Centro de Informações Estratégicas da Vigilância em Saúde – CIEVS/TO

TABELA 2. Distribuição de casos e óbitos confirmados acumulados da COVID-19, segundo município de residência, TOCANTINS.

MUNICÍPIO	CASOS	ÓBITOS	MUNICÍPIO	CASOS	ÓBITOS
1 PALMAS	74465	728	36 BREJINHO DE NAZARÉ	1111	20
2 ARAGUAÍNA	46433	600	37 DOIS IRMÃOS DO TOCANTINS	1064	20
3 GURUPI	20145	286	38 CARIRI DO TOCANTINS	1542	18
4 PORTO NACIONAL	13973	219	39 ITAGUATINS	845	18
5 PARAÍSO DO TOCANTINS	11785	210	40 SÃO VALÉRIO DA NATIVIDADE	996	18
6 COLINAS DO TOCANTINS	9588	165	41 COMBINADO	1407	17
7 GUARÁI	3905	83	42 CRISTALÂNDIA	718	17
8 ARAGUATINS	3227	76	43 GOIATINS	1201	17
9 FORMOSO DO ARAGUAIA	4607	72	44 PONTE ALTA DO TOCANTINS	1490	17
10 MIRANORTE	3719	62	45 SÃO MIGUEL DO TOCANTINS	1084	17
11 TOCANTINÓPOLIS	3516	60	46 ARAGUANÃ	619	16
12 MIRACEMA DO TOCANTINS	3259	56	47 ITACAJÁ	1471	16
13 NOVA OLINDA	1468	51	48 NOVA ROSALÂNDIA	832	16
14 DIANÓPOLIS	2799	41	49 AGUIARNÓPOLIS	962	15
15 XAMBIOÁ	2847	40	50 MARIANÓPOLIS DO TOCANTINS	686	15
16 TAGUATINGA	1974	34	51 CASEARA	627	14
17 ALVORADA	2807	32	52 DARCINÓPOLIS	928	14
18 AUGUSTINÓPOLIS	2176	32	53 FILADÉLFIA	770	14
19 PEDRO AFONSO	2422	31	54 SANTA FÉ DO ARAGUAIA	962	14
20 COLMÉIA	1308	29	55 APARECIDA DO RIO NEGRO	400	13
21 LAGOA DA CONFUSÃO	2975	29	56 ARRAIAS	1553	13
22 PALMEIRÓPOLIS	2120	29	57 BERNARDO SAYÃO	988	13
23 ANANÁS	2246	28	58 JAÚ DO TOCANTINS	375	13
24 BURITI DO TOCANTINS	1653	27	59 PARANÁ	885	13
25 SILVANÓPOLIS	1500	26	60 TOCANTÍNIA	1474	13
26 ALIANÇA DO TOCANTINS	1200	25	61 ARAPOEMA	612	12
27 ARAGUAÇU	1681	25	62 CONCEIÇÃO DO TOCANTINS	607	12
28 AXIXÁ DO TOCANTINS	1257	24	63 ITAPIRATINS	612	12
29 NATIVIDADE	1575	24	64 MONTE DO CARMO	876	12
30 ESPERANTINA	1042	23	65 PEQUIZEIRO	723	12
31 PEIXE	1774	22	66 ARAGOMINAS	854	11
32 WANDERLÂNDIA	1967	22	67 DIVINÓPOLIS DO TOCANTINS	1300	11
33 BARROLÂNDIA	831	21	68 PONTE ALTA DO BOM JESUS	587	11
34 FIGUEIRÓPOLIS	1265	21	69 SÃO SEBASTIÃO DO TOCANTINS	857	11
35 ARAGUACEMA	1159	20	70 SÍTIO NOVO DO TOCANTINS	1011	11

Fonte: Centro de Informações Estratégicas da Vigilância em Saúde – CIEVS/TO

NOTIFICAÇÕES PARA COVID-19

MUNICÍPIO	CASOS	ÓBITOS
71 DUERÉ	533	10
72 FÁTIMA	908	10
73 TABOÇÃO	631	10
74 PRESIDENTE KENNEDY	620	10
75 RIACHINHO	909	10
76 SAMPAIO	765	10
77 SÃO BENTO DO TOCANTINS	1187	10
78 COUTO MAGALHÃES	966	9
79 PALMEIRANTE	558	9
80 PINDORAMA DO TOCANTINS	698	9
81 PRAIA NORTE	376	9
82 SANDOLÂNDIA	602	9
83 ABREULÂNDIA	447	8
84 AURORA DO TOCANTINS	502	8
85 BABAÇULÂNDIA	900	8
86 BANDEIRANTES DO TOCANTINS	635	8
87 BARRA DO OURO	178	8
88 LAGOA DO TOCANTINS	341	8
89 PAU DARCO	601	8
80 PIUM	567	8
91 RECURSOLÂNDIA	414	8
92 RIO DOS BOIS	719	8
93 CARMOLÂNDIA	447	7
94 CARRASCO BONITO	808	7
95 CENTENÁRIO	455	7
96 GOIANORTE	538	7
97 NAZARÉ	654	7
98 NOVO ACORDO	620	7
99 NOVO ALEGRE	160	7
100 SANTA ROSA DO TOCANTINS	510	7
101 SANTA TEREZA DO TOCANTINS	306	7
102 BRASILÂNDIA DO TOCANTINS	258	6
103 CAMPOS LINDOS	643	6
104 MONTE SANTO DO TOCANTINS	199	6
105 PALMEIRAS DO TOCANTINS	799	6

MUNICÍPIO	CASOS	ÓBITOS
106 PUGMIL	376	6
107 ALMAS	313	5
108 ANGICO	253	5
109 LAJEADO	310	5
110 SANTA TEREZINHA DO TOCANTINS	335	5
111 IPUEIRAS	191	4
112 ITAPORÃ DO TOCANTINS	784	4
113 LIZARDA	175	4
114 MAURILÂNDIA DO TOCANTINS	601	4
115 RIO SONO	503	4
116 SÃO SALVADOR DO TOCANTINS	226	4
117 SUCUPIRA	425	4
118 BOM JESUS DO TOCANTINS	194	3
119 CHAPADA DE AREIA	199	3
120 NOVO JARDIM	417	3
121 SANTA MARIA DO TOCANTINS	533	3
122 SÃO FÉLIX DO TOCANTINS	166	3
123 TUPIRATINS	325	3
124 CACHOEIRINHA	129	2
125 CHAPADA DA NATIVIDADE	257	2
126 JUARINA	161	2
127 LUZINÓPOLIS	333	2
128 MURICILÂNDIA	665	2
129 PORTO ALEGRE DO TOCANTINS	327	2
130 RIO DA CONCEIÇÃO	345	2
131 SANTA RITA DO TOCANTINS	440	2
132 TALISMÃ	662	2
133 TUPIRAMA	391	2
134 LAVANDEIRA	255	1
135 MATEIROS	290	1
136 OLIVEIRA DE FÁTIMA	184	1
137 PIRAQUÊ	288	1
138 CRIXÁS DO TOCANTINS	311	0
139 TAIPAS DO TOCANTINS	305	0
TOTAL	305.820	4.157

DETALHE DOS NOVOS ÓBITOS

1. Homem, 73 anos. Residente em Paraíso do Tocantins. Comorbidades: doenças cardíacas crônicas e diabetes. Óbito em 17/05/2022 no Hospital Regional de Paraíso.

O DETALHAMENTO DOS CASOS ACUMULADOS PODEM SER ACESSADOS NO SITE DA SECRETARIA DA SAÚDE
integra.saude.to.gov.br/covid19

OBSERVAÇÕES:

O Estado possui uma plataforma onde todos podem acompanhar os números da Covid-19 no Tocantins: <http://coronavirus.to.gov.br>

A Secretaria de Estado da Saúde (SES) esclarece que o banco de dados do Estado é dinâmico, em virtude do fechamento das investigações epidemiológicas, que alteram principalmente locais de residência dos casos positivos, trazendo modificações diárias no acumulado dos municípios e no total geral do Estado.

Os dados consolidados neste boletim são referentes às notificações recebidas no último dia, que podem abordar resultados diagnosticados em dias anteriores e notificados posteriormente ao Cievs Estadual. Para manter a credibilidade dos dados contabilizados, os gráficos apresentam a distribuição de novos casos de acordo com a data do diagnóstico e não sua notificação, por parte dos municípios. Em cada edição, o boletim apresenta a distribuição dos novos casos também por este critério.

Todas as informações que constam no boletim são provenientes dos sistemas oficiais do Ministério da Saúde alimentados pelos municípios:

Sistema Gerenciador de Ambiente Laboratorial (GAL) é o sistema utilizado pelos municípios para cadastro das mostras que serão encaminhadas ao Lacen para realização dos exames.

E-SUS-VE é a ferramenta de registro de notificação de casos suspeitos da Covid-19.

SIVEP-Gripe, é o Sistema de Informação da Vigilância Epidemiológica da Gripe, utilizado para notificação dos casos de Síndrome Respiratória Aguda Grave (SRAG) em unidades hospitalares e unidades de Pronto Atendimento (UPA).

SIM é o sistema de Informação sobre mortalidade, desenvolvido pelo Ministério da Saúde para unificação dos dados sobre óbitos

no país.

Considerando o aumento recente de casos positivos que tem demandado tempo excessivo para confirmação de residências junto aos municípios, o Estado prevê o preenchimento correto de informações nas plataformas que serão utilizadas para consolidação dos boletins diários e a atualização da residência nos cartões SUS utilizado nos cadastros dos sistemas.

O Estado não irá confirmar residências junto aos municípios, estes devem ficar atentos aos dados informados nos Boletins Epidemiológicos diários, nos sistemas de notificação e cadastros de exames no Lacen.

Qualquer divergência deverá ser informada ao Cievs/COE do Estado que fará as correções nos próximos boletins. Os dados contidos no boletim são consolidados com resultados de exames realizados no Lacen e notificações recebidas dos municípios até as 23:59h do último dia.