

NOTIFICAÇÕES PARA COVID-19

CASOS CONFIRMADOS

307.225

CASOS RECUPERADOS

302.417

CASOS ATIVOS
(EM ISOLAMENTO DOMICILIAR OU HOSPITALAR)

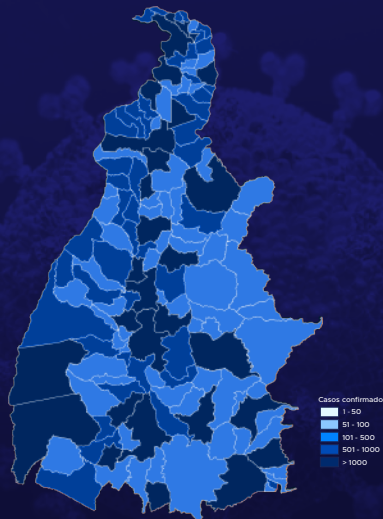
651

ÓBITOS

4.157

CASOS NOTIFICADOS

941.866



HOSPITALIZAÇÃO COVID

24

LEITOS PÚBLICOS **18**

CLÍNICOS **14**

UTI COVID **4**

LEITOS PRIVADOS **6**

CLÍNICOS **4**

UTI COVID **2**

VACINÔMETRO

2.509.894

DOSES APLICADAS

745º BOLETIM EPIDEMIOLÓGICO NOTIFICAÇÕES DA COVID-19 NO TOCANTINS

A Secretaria de Estado da Saúde (SES) informa que nesta segunda-feira, 06 de junho, foram contabilizados **206** novos casos confirmados para Covid-19. Deste total, foram registrados **7** nas últimas 24 horas e o restante por exames coletados em dias anteriores e que tiveram seus resultados inseridos no sistema, pelos municípios, na data de ontem.

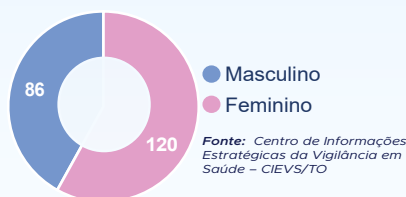
Desta forma, hoje o Tocantins registra um total de **941.866** pessoas notificadas com a Covid-19 e acumula **307.225** casos confirmados da doença. Destes pacientes **302.417** estão recuperados e **651** estão ainda ativos (em isolamento domiciliar ou hospitalar), além de **4.157** óbitos.

OBSERVAÇÃO: A Secretaria de Estado da Saúde (SES-TO) informa que a equipe técnica do Centro de Informações Estratégicas em Vigilância em Saúde (CIEVS-TO) tem realizado correções de inconsistências e remoções de duplicidades da base de dados. Isso pode influenciar para mais e para menos nos números apresentados nas publicações diárias.

TABELA 1. Distribuição dos novos casos confirmados para COVID-19, segundo município de residência.

MUNICÍPIO	TOTAL	POPULAÇÃO ESTIMADA	PROPORÇÃO DE CONTAMINADOS EM RELAÇÃO À POPULAÇÃO	MUNICÍPIO	TOTAL	POPULAÇÃO ESTIMADA	PROPORÇÃO DE CONTAMINADOS EM RELAÇÃO À POPULAÇÃO
1 PALMAS	115	306296	0,04%	12 CARIRI DO TOCANTINS	3	4441	0,07%
2 ALVORADA	12	8396	0,14%	13 FORMOSO DO ARAGUAIA	3	18399	0,02%
3 GURUPI	12	87545	0,01%	14 ARAGUAÇU	1	8467	0,01%
4 PORTO NACIONAL	11	53316	0,02%	15 ARAGUATINS	1	36170	0,0%
5 ARAGUAÍNA	10	183381	0,01%	16 CHAPADA DA NATIVIDADE	1	3331	0,03%
6 AURORA DO TOCANTINS	8	3783	0,21%	17 MIRACEMA DO TOCANTINS	1	17936	0,01%
7 BREJINHO DE NAZARÉ	6	5519	0,11%	18 PALMEIRÓPOLIS	1	7676	0,01%
8 ITAPORÁ DO TOCANTINS	5	2420	0,21%	19 SANTA ROSA DO TOCANTINS	1	4846	0,02%
9 PARAÍSO DO TOCANTINS	5	51891	0,01%	20 SÃO VALÉRIO	1	3904	0,03%
10 NOVA ROSALÂNDIA	4	4304	0,09%	21 TOCANTINÓPOLIS	1	22845	0,0%
11 ARAGOMINAS	3	5731	0,05%	22 WANDERLÂNDIA	1	11734	0,01%
TOTAL				206			

GRÁFICOS 1. Distribuição dos novos casos confirmados da COVID-19, segundo sexo.



NOTIFICAÇÕES PARA COVID-19

GRÁFICOS 2. Distribuição dos novos casos confirmados da COVID-19, segundo Faixa Etária.

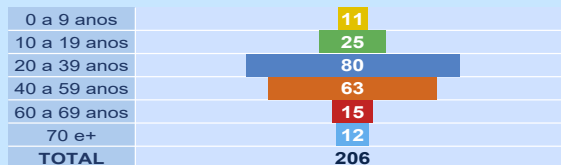
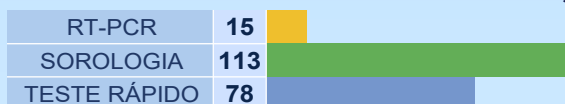
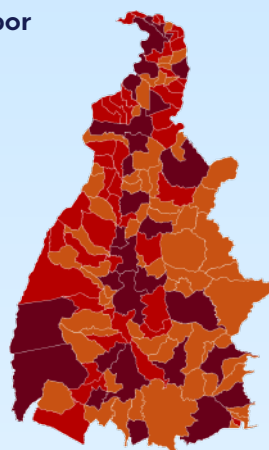


GRÁFICO 3. Perfil dos exames confirmados segundo tipo do teste, TOCANTINS.



Fonte: LACEN – TO, Acesso GAL em 05/06/2022 e CIEVS.

IMAGEM 1. Distribuição dos casos confirmados por Coronavírus segundo o município de residência.



Fonte: Centro de Informações Estratégicas da Vigilância em Saúde – CIEVS/TO

TABELA 2. Distribuição de casos e óbitos confirmados acumulados da COVID-19, segundo município de residência, TOCANTINS.

MUNICÍPIO	CASOS	ÓBITOS	MUNICÍPIO	CASOS	ÓBITOS
1 PALMAS	75.235	728	36 DIVINÓPOLIS DO TOCANTINS	1.300	11
2 ARAGUAÍNA	46.497	600	37 FIGUEIRÓPOLIS	1.265	21
3 GURUPI	20.304	286	38 AXIXÁ DO TOCANTINS	1.257	24
4 PORTO NACIONAL	14.032	219	39 ALIANÇA DO TOCANTINS	1.203	25
5 PARAÍSO DO TOCANTINS	11.831	210	40 GOIATINS	1.201	17
6 COLINAS DO TOCANTINS	9.588	165	41 SÃO BENTO DO TOCANTINS	1.187	10
7 FORMOSO DO ARAGUAIA	4.623	72	42 ARAGUACEMA	1.161	20
8 GUARAÍ	3.905	83	43 BREJINHO DE NAZARÉ	1.144	20
9 MIRANORTE	3.719	62	44 SÃO MIGUEL DO TOCANTINS	1.084	17
10 TOCANTINÓPOLIS	3.518	60	45 DOIS IRMÃOS DO TOCANTINS	1.064	20
11 MIRACEMA DO TOCANTINS	3.265	56	46 ESPERANTINA	1.042	23
12 ARAGUATINS	3.233	76	47 SÍTIO NOVO DO TOCANTINS	1.011	11
13 LAGOA DA CONFUSÃO	2.975	29	48 SÃO VALÉRIO DA NATIVIDADE	1.005	18
14 XAMBIOÁ	2.847	40	49 BERNARDO SAYÃO	988	13
15 ALVORADA	2.827	32	50 COUTO MAGALHÃES	966	9
16 DIANÓPOLIS	2.816	41	51 AGUIARNÓPOLIS	962	15
17 PEDRO AFONSO	2.426	31	52 SANTA FÉ DO ARAGUAIA	962	14
18 ANANÁS	2.246	28	53 DARCINÓPOLIS	928	14
19 AUGUSTINÓPOLIS	2.176	32	54 RIACHINHO	909	10
20 PALMEIRÓPOLIS	2.122	29	55 FÁTIMA	908	10
21 TAGUATINGA	1.974	34	56 BABAÇULÂNDIA	900	8
22 WANDERLÂNDIA	1.968	22	57 PARANÁ	885	13
23 PEIXE	1.780	22	58 MONTE DO CARMO	884	12
24 ARAGUAÇU	1.692	25	59 ARAGOMINAS	857	11
25 BURITI DO TOCANTINS	1.653	27	60 SÃO SEBASTIÃO DO TOCANTINS	857	11
26 NATIVIDADE	1.579	24	61 ITAGUATINS	845	18
27 ARRAIAS	1.554	13	62 NOVA ROSALÂNDIA	842	16
28 CARIRI DO TOCANTINS	1.553	18	63 BARROLÂNDIA	831	21
29 SILVANÓPOLIS	1.500	26	64 CARRASCO BONITO	808	7
30 PONTE ALTA DO TOCANTINS	1.494	17	65 PALMEIRAS DO TOCANTINS	799	6
31 TOCANTÍNIA	1.474	13	66 ITAPORÃ DO TOCANTINS	791	4
32 NOVA OLINDA	1.471	51	67 FILADÉLFIA	770	14
33 ITACAJÁ	1.471	16	68 SAMPAIO	765	10
34 COMBINADO	1.407	17	69 PEQUIZEIRO	723	12
35 COLMÉIA	1.309	29	70 RIO DOS BOIS	720	8

Fonte: Centro de Informações Estratégicas da Vigilância em Saúde – CIEVS/TO

NOTIFICAÇÕES PARA COVID-19

MUNICÍPIO	CASOS	ÓBITOS
71 CRISTALÂNDIA	719	17
72 PINDORAMA DO TOCANTINS	698	9
73 MARIANÓPOLIS DO TOCANTINS	687	15
74 MURICILÂNDIA	665	2
75 TALISMÃ	662	2
76 NAZARÉ	654	7
77 CAMPOS LINDOS	643	6
78 BANDEIRANTES DO TOCANTINS	635	8
79 TABOÃO	631	10
80 CASEARA	627	14
81 PRESIDENTE KENNEDY	620	10
82 NOVO ACORDO	620	7
83 ARAGUANÃ	619	16
84 ITAPIRATINS	615	12
85 ARAPOEMA	612	12
86 CONCEIÇÃO DO TOCANTINS	607	12
87 SANDOLÂNDIA	605	9
88 PAU DARCO	601	8
89 MAURILÂNDIA DO TOCANTINS	601	4
80 PONTE ALTA DO BOM JESUS	587	11
91 PIUM	567	8
92 AURORA DO TOCANTINS	564	8
93 PALMEIRANTE	558	9
94 GOIANORTE	539	7
95 DUERÉ	537	10
96 SANTA MARIA DO TOCANTINS	533	3
97 SANTA ROSA DO TOCANTINS	511	7
98 RIO SONO	503	4
99 CENTENÁRIO	455	7
100 ABREULÂNDIA	447	8
101 CARMOLÂNDIA	447	7
102 SANTA RITA DO TOCANTINS	442	2
103 SUCUPIRA	428	4
104 NOVO JARDIM	417	3
105 RECURSOLÂNDIA	414	8

MUNICÍPIO	CASOS	ÓBITOS
106 APARECIDA DO RIO NEGRO	400	13
107 TUPIRAMA	391	2
108 PRAIA NORTE	376	9
109 PUGMIL	376	6
110 JAÚ DO TOCANTINS	375	13
111 RIO DA CONCEIÇÃO	345	2
112 LAGOA DO TOCANTINS	343	8
113 SANTA TEREZINHA DO TOCANTINS	335	5
114 LUZINÓPOLIS	333	2
115 PORTO ALEGRE DO TOCANTINS	328	2
116 TUPIRATINS	326	3
117 LAJEADO	314	5
118 ALMAS	313	5
119 CRIXÁS DO TOCANTINS	311	0
120 SANTA TEREZA DO TOCANTINS	306	7
121 TAIPAS DO TOCANTINS	306	0
122 MATEIROS	305	1
123 PIRAQUÊ	288	1
124 CHAPADA DA NATIVIDADE	266	2
125 BRASILÂNDIA DO TOCANTINS	258	6
126 LAVANDEIRA	256	1
127 ANGICO	252	5
128 SÃO SALVADOR DO TOCANTINS	226	4
129 MONTE SANTO DO TOCANTINS	199	6
130 CHAPADA DE AREIA	199	3
131 BOM JESUS DO TOCANTINS	194	3
132 IPUEIRAS	191	4
133 OLIVEIRA DE FÁTIMA	186	1
134 BARRA DO OURO	178	8
135 LIZARDA	175	4
136 SÃO FÉLIX DO TOCANTINS	166	3
137 JUARINA	161	2
138 NOVO ALEGRE	160	7
139 CACHEIRINHA	129	2
TOTAL	307.225	4.157

DETALHE DOS NOVOS ÓBITOS

Sem novos óbitos registrados.

O DETALHAMENTO DOS CASOS ACUMULADOS PODEM SER ACESSADOS NO SITE DA SECRETARIA DA SAÚDE
integra.saude.to.gov.br/covid19

OBSERVAÇÕES:

O Estado possui uma plataforma onde todos podem acompanhar os números da Covid-19 no Tocantins: <http://coronavirus.to.gov.br>

A Secretaria de Estado da Saúde (SES) esclarece que o banco de dados do Estado é dinâmico, em virtude do fechamento das investigações epidemiológicas, que alteram principalmente locais de residência dos casos positivos, trazendo modificações diárias no acumulado dos municípios e no total geral do Estado.

Os dados consolidados neste boletim são referentes às notificações recebidas no último dia, que podem abordar resultados diagnosticados em dias anteriores e notificados posteriormente ao Cievs Estadual. Para manter a credibilidade dos dados contabilizados, os gráficos apresentam a distribuição de novos casos de acordo com a data do diagnóstico e não sua notificação, por parte dos municípios. Em cada edição, o boletim apresenta a distribuição dos novos casos também por este critério.

Todas as informações que constam no boletim são provenientes dos sistemas oficiais do Ministério da Saúde alimentados pelos municípios:

Sistema Gerenciador de Ambiente Laboratorial (GAL) é o sistema utilizado pelos municípios para cadastro das mostras que serão encaminhadas ao Lacen para realização dos exames.

E-SUS-VE é a ferramenta de registro de notificação de casos suspeitos da Covid-19.

SIVEP-Gripe, é o Sistema de Informação da Vigilância Epidemiológica da Gripe, utilizado para notificação dos casos de Síndrome Respiratória Aguda Grave (SRAG) em unidades hospitalares e unidades de Pronto Atendimento (UPA).

SIM é o sistema de Informação sobre mortalidade, desenvolvido pelo Ministério da Saúde para unificação dos dados sobre óbitos

no país.

Considerando o aumento recente de casos positivos que tem demandado tempo excessivo para confirmação de residências junto aos municípios, o Estado prevê o preenchimento correto de informações nas plataformas que serão utilizadas para consolidação dos boletins diários e a atualização da residência nos cartões SUS utilizado nos cadastros dos sistemas.

O Estado não irá confirmar residências junto aos municípios, estes devem ficar atentos aos dados informados nos Boletins Epidemiológicos diários, nos sistemas de notificação e cadastros de exames no Lacen.

Qualquer divergência deverá ser informada ao Cievs/COE do Estado que fará as correções nos próximos boletins. Os dados contidos no boletim são consolidados com resultados de exames realizados no Lacen e notificações recebidas dos municípios até as 23:59h do último dia.