

PG. 01

CASOS CONFIRMADOS

309.197

CASOS RECUPERADOS

303.636

CASOS ATIVOS
(EM ISOLAMENTO DOMICILIAR OU HOSPITALAR)

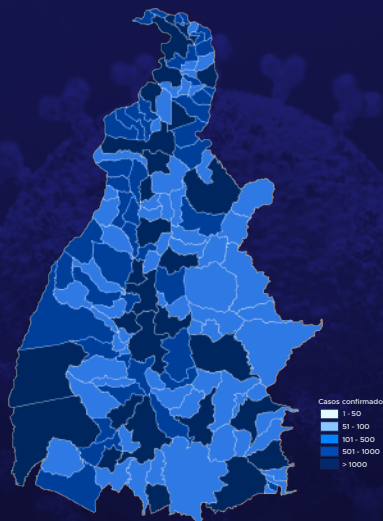
1.404

ÓBITOS

4.157

CASOS NOTIFICADOS

954.588



HOSPITALIZAÇÃO COVID

24

LEITOS PÚBLICOS **20**

CLÍNICOS **13**

UTI COVID **7**

LEITOS PRIVADOS **4**

CLÍNICOS **3**

UTI COVID **1**

VACINÔMETRO

2.524.607

DOSES APLICADAS

746º BOLETIM EPIDEMIOLÓGICO NOTIFICAÇÕES DA COVID-19 NO TOCANTINS

A Secretaria de Estado da Saúde (SES) informa que o Boletim Epidemiológico da Covid-19, desta segunda-feira, 13 de junho, traz **1.992** novos casos confirmados da doença. Deste total, **1.801** foram registrados nos últimos 7 dias e o restante por exames coletados em dias anteriores e que tiveram seus resultados inseridos no sistema, pelos municípios.

Desta forma, hoje o Tocantins registra um total de **954.588** pessoas notificadas com a Covid-19 e acumula **309.197** casos confirmados da doença. Destes pacientes **303.636** estão recuperados e **1.404** estão ainda ativos (em isolamento domiciliar ou hospitalar), além de **4.157** óbitos.

OBSERVAÇÃO: A Secretaria de Estado da Saúde (SES-TO) informa que a equipe técnica do Centro de Informações Estratégicas em Vigilância em Saúde (CIEVS-TO) tem realizado correções de inconsistências e remoções de duplicidades da base de dados. Isso pode influenciar para mais e para menos nos números apresentados nas publicações diárias.

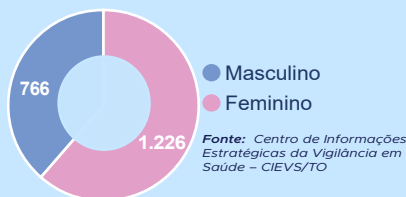
TABELA 1. Distribuição dos novos casos confirmados para COVID-19, segundo município de residência.

MUNICÍPIO	TOTAL	POPULAÇÃO ESTIMADA	PROPORÇÃO DE CONTAMINADOS EM RELAÇÃO À POPULAÇÃO	MUNICÍPIO	TOTAL	POPULAÇÃO ESTIMADA	PROPORÇÃO DE CONTAMINADOS EM RELAÇÃO À POPULAÇÃO
1 PALMAS	646	306.296	0,21%	38 ALVORADA	3	8.396	0,04%
2 GURUPI	460	87.545	0,53%	39 BABAÇULÂNDIA	3	10.666	0,03%
3 ARAGUAÍNA	107	183.381	0,06%	40 BERNARDO SAYÃO	3	4.448	0,07%
4 PEIXE	100	11.873	0,84%	41 COLINAS DO TOCANTINS	3	35.851	0,01%
5 PORTO NACIONAL	84	53.316	0,16%	42 LAGOA DO TOCANTINS	3	4.393	0,07%
6 PARAÍSO DO TOCANTINS	54	51.891	0,1%	43 RIO DOS BOIS	3	2.856	0,11%
7 MATEIROS	46	2.729	1,69%	44 WANDERLÂNDIA	3	11.734	0,03%
8 ITAPORÃ DO TOCANTINS	45	2.420	1,86%	45 ARAGUATINS	2	36.170	0,01%
9 CARIRI DO TOCANTINS	44	4.441	0,99%	46 ARRAIAS	2	10.534	0,02%
10 FORMOSO DO ARAGUAIA	35	18.399	0,19%	47 DIVINÓPOLIS DO TOCANTINS	2	6.943	0,03%
11 ARAGUAÇU	31	8.467	0,37%	48 LAJEADO	2	3.167	0,06%
12 NATIVIDADE	28	9.250	0,3%	49 TAGUATINGA	2	16.825	0,01%
13 BREJINHO DE NAZARÉ	26	5.519	0,47%	50 TOCANTINÓPOLIS	2	22.845	0,01%
14 DIANÓPOLIS	22	22.424	0,1%	51 AGUIARNÓPOLIS	1	6.892	0,01%
15 PORTO ALEGRE DO TOCANTINS	22	3.170	0,69%	52 ALIANÇA DO TOCANTINS	1	5.346	0,02%
16 SANTA ROSA DO TOCANTINS	18	4.846	0,37%	53 AXIXÁ DO TOCANTINS	1	9.787	0,01%
17 MIRACEMA DO TOCANTINS	17	17.936	0,09%	54 BURITI DO TOCANTINS	1	11.497	0,01%
18 NOVA ROSALÂNDIA	14	4.304	0,33%	55 CARMOLÂNDIA	1	2.603	0,04%
19 TALISMÃ	12	2.812	0,43%	56 CARRASCO BONITO	1	4.130	0,02%
20 PARANÃ	11	10.437	0,11%	57 DUERÉ	1	4.686	0,02%
21 JAÚ DO TOCANTINS	10	3.878	0,26%	58 TABOÇÃO	1	2.602	0,04%
22 ARAGUACEMA	9	7.155	0,13%	59 GOIATINS	1	13.095	0,01%
23 GOIANORTE	9	5.130	0,18%	60 GUARÁI	1	26.165	0,0%
24 LAVANDEIRA	9	1.954	0,46%	61 ITACAJÁ	1	7.452	0,01%
25 PONTE ALTA DO TOCANTINS	9	8.116	0,11%	62 LAGOA DA CONFUSÃO	1	13.676	0,01%
26 TUPIRAMA	9	1.922	0,47%	63 MARIANÓPOLIS DO TOCANTINS	1	5.254	0,02%
27 CASEARA	7	5.442	0,13%	64 MONTE DO CARMO	1	8.066	0,01%
28 ITAPIRATINS	7	3.795	0,18%	65 MONTE SANTO DO TOCANTINS	1	2.295	0,04%
29 MIRANORTE	7	13.493	0,05%	66 PALMEIRANTE	1	6.131	0,02%
30 PINDORAMA DO TOCANTINS	7	4.430	0,16%	67 COLMÉIA	1	8.141	0,01%
31 SANDOLÉNDIA	5	3.373	0,15%	68 PONTE ALTA DO BOM JESUS	1	4.591	0,02%
32 SÃO VALÉRIO	5	3.904	0,13%	69 PUGMIL	1	2.717	0,04%
33 CHAPADA DA NATIVIDADE	4	3.331	0,12%	70 SAMPAIO	1	4.794	0,02%
34 COMBINADO	4	4.861	0,08%	71 SANTA FÉ DO ARAGUAIA	1	7.595	0,01%
35 FIGUEIROPOLIS	4	5.243	0,08%	72 SANTA TEREZA DO TOCANTINS	1	2.897	0,03%
36 MURICILÂNDIA	4	3.587	0,11%	73 SANTA TEREZINHA DO TOCANTINS	1	2.530	0,04%
37 SILVANÓPOLIS	4	5.428	0,07%	74 TOCANTÍNIA	1	7.617	0,01%
TOTAL	1.992			TOTAL	1.992		

Fonte: Centro de Informações Estratégicas em Vigilância em Saúde - CIEVS/TO

NOTIFICAÇÕES PARA COVID-19

GRÁFICOS 1. Distribuição dos novos casos confirmados da COVID-19, segundo sexo.



GRÁFICOS 2. Distribuição dos novos casos confirmados da COVID-19, segundo Faixa Etária.

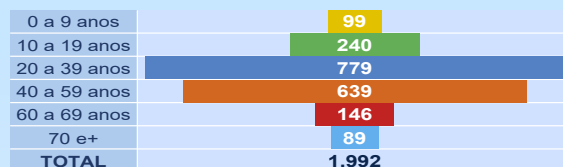
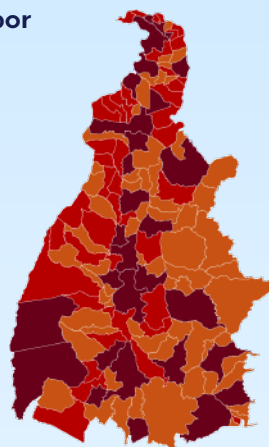


GRÁFICO 3. Perfil dos exames confirmados segundo tipo do teste, TOCANTINS.



Fonte: LACEN - TO, Acesso GAL em 12/06/2022 e CIEVS.

IMAGEM 1. Distribuição dos casos confirmados por Coronavírus segundo o município de residência.



Fonte: Centro de Informações Estratégicas da Vigilância em Saúde - CIEVS/TO

TABELA 2. Distribuição de casos e óbitos confirmados acumulados da COVID-19, segundo município de residência, TOCANTINS.

MUNICÍPIO	CASOS	ÓBITOS	MUNICÍPIO	CASOS	ÓBITOS
1 PALMAS	75.874	728	31 PEIXE	1.880	22
2 ARAGUAÍNA	46.610	600	32 WANDERLÂNDIA	1.970	22
3 GURUPI	20.757	286	33 BARROLÂNDIA	831	21
4 PORTO NACIONAL	14.116	219	34 FIGUEIRÓPOLIS	1.269	21
5 PARAÍSO DO TOCANTINS	11.878	210	35 ARAGUACEMA	1.170	20
6 COLINAS DO TOCANTINS	9.591	165	36 BREJINHO DE NAZARÉ	1.170	20
7 GUARÁI	3.906	83	37 DOIS IRMÃOS DO TOCANTINS	1.064	20
8 ARAGUATINS	3.235	76	38 CARIRI DO TOCANTINS	1.597	18
9 FORMOSO DO ARAGUAIA	4.658	72	39 ITAGUATINS	845	18
10 MIRANORTE	3.726	62	40 SÃO VALÉRIO DA NATIVIDADE	1.010	18
11 TOCANTINÓPOLIS	3.520	60	41 COMBINADO	1.411	17
12 MIRACEMA DO TOCANTINS	3.282	56	42 CRISTALÂNDIA	719	17
13 NOVA OLINDA	1.471	51	43 GOIATINS	1.202	17
14 DIANÓPOLIS	2.838	41	44 PONTE ALTA DO TOCANTINS	1.503	17
15 XAMBIOÁ	2.847	40	45 SÃO MIGUEL DO TOCANTINS	1.084	17
16 TAGUATINGA	1.976	34	46 ARAGUANÃ	619	16
17 ALVORADA	2.830	32	47 ITACAJÁ	1.472	16
18 AUGUSTINÓPOLIS	2.176	32	48 NOVA ROSALÂNDIA	856	16
19 PEDRO AFONSO	2.426	31	49 AGUIARNÓPOLIS	963	15
20 COLMÉIA	1.310	29	50 MARIANÓPOLIS DO TOCANTINS	688	15
21 LAGOA DA CONFUSÃO	2.976	29	51 CASEARA	634	14
22 PALMEIRÓPOLIS	2.122	29	52 DARCIÓPOLIS	928	14
23 ANANÁS	2.246	28	53 FILADÉLFIA	770	14
24 BURITI DO TOCANTINS	1.654	27	54 SANTA FÉ DO ARAGUAIA	963	14
25 SILVANÓPOLIS	1.504	26	55 APARECIDA DO RIO NEGRO	400	13
26 ALIANÇA DO TOCANTINS	1.204	25	56 ARRAIAS	1.556	13
27 ARAGUAÇU	1.723	25	57 BERNARDO SAYÃO	991	13
28 AXIXÁ DO TOCANTINS	1.258	24	58 JAÚ DO TOCANTINS	385	13
29 NATIVIDADE	1.607	24	59 PARANÃ	896	13
30 ESPERANTINA	1.042	23	60 TOCANTÍNIA	1.475	13

Fonte: Centro de Informações Estratégicas da Vigilância em Saúde - CIEVS/TO

NOTIFICAÇÕES PARA COVID-19

MUNICÍPIO	CASOS	ÓBITOS
61 ARAPOEMA	612	12
62 CONCEIÇÃO DO TOCANTINS	607	12
63 ITAPIRATINS	622	12
64 MONTE DO CARMO	885	12
65 PEQUIZEIRO	723	12
66 ARAGOMINAS	854	11
67 DIVINÓPOLIS DO TOCANTINS	1.302	11
68 PONTE ALTA DO BOM JESUS	588	11
69 SÃO SEBASTIÃO DO TOCANTINS	857	11
70 SÉTIO NOVO DO TOCANTINS	1.011	11
71 DUERÉ	538	10
72 FÁTIMA	908	10
73 TABOÇÃO	632	10
74 PRESIDENTE KENNEDY	620	10
75 RIACHINHO	909	10
76 SAMPAIO	766	10
77 SÃO BENTO DO TOCANTINS	1.187	10
78 COUTO MAGALHÃES	966	9
79 PALMEIRANTE	559	9
80 PINDORAMA DO TOCANTINS	705	9
81 PRAIA NORTE	376	9
82 SANDOLÂNDIA	610	9
83 ABREULÂNDIA	447	8
84 AURORA DO TOCANTINS	564	8
85 BABAÇULÂNDIA	903	8
86 BANDEIRANTES DO TOCANTINS	635	8
87 BARRA DO OURO	178	8
88 LAGOA DO TOCANTINS	346	8
89 PAU DARCO	601	8
80 PIUM	567	8
91 RECURSOLÂNDIA	414	8
92 RIO DOS BOIS	723	8
93 CARMOLÂNDIA	448	7
94 CARRASCO BONITO	809	7
95 CENTENÁRIO	455	7
96 GOIANORTE	548	7
97 NAZARÉ	654	7
98 NOVO ACORDO	620	7
99 NOVO ALEGRE	160	7
100 SANTA ROSA DO TOCANTINS	529	7

MUNICÍPIO	CASOS	ÓBITOS
101 SANTA TEREZA DO TOCANTINS	307	7
102 BRASILÂNDIA DO TOCANTINS	258	6
103 CAMPOS LINDOS	643	6
104 MONTE SANTO DO TOCANTINS	200	6
105 PALMEIRAS DO TOCANTINS	799	6
106 PUGMIL	377	6
107 ALMAS	313	5
108 ANGICO	252	5
109 LAJEADO	316	5
110 SANTA TEREZINHA DO TOCANTINS	336	5
111 IPUEIRAS	191	4
112 ITAPORÁ DO TOCANTINS	836	4
113 LIZARDA	175	4
114 MAURILÂNDIA DO TOCANTINS	601	4
115 RIO SONO	503	4
116 SÃO SALVADOR DO TOCANTINS	226	4
117 SUCUPIRA	428	4
118 BOM JESUS DO TOCANTINS	194	3
119 CHAPADA DE AREIA	199	3
120 NOVO JARDIM	417	3
121 SANTA MARIA DO TOCANTINS	533	3
122 SÃO FÉLIX DO TOCANTINS	166	3
123 TUPIRATINS	326	3
124 CACHOEIRINHA	129	2
125 CHAPADA DA NATIVIDADE	270	2
126 JUARINA	161	2
127 LUZINÓPOLIS	333	2
128 MURICILÂNDIA	669	2
129 PORTO ALEGRE DO TOCANTINS	350	2
130 RIO DA CONCEIÇÃO	345	2
131 SANTA RITA DO TOCANTINS	442	2
132 TALISMÁ	674	2
133 TUPIRAMA	400	2
134 LAVANDEIRA	265	1
135 MATEIROS	351	1
136 OLIVEIRA DE FÁTIMA	186	1
137 PIRAQUÊ	288	1
138 CRIXÁS DO TOCANTINS	311	0
139 TAIPAS DO TOCANTINS	305	0
TOTAL	309.197	4.157

DETALHE DOS NOVOS ÓBITOS

Sem novos óbitos registrados.

O DETALHAMENTO DOS CASOS ACUMULADOS PODEM SER ACESSADOS NO SITE DA SECRETARIA DA SAÚDE
integra.saude.to.gov.br/covid19

OBSERVAÇÕES:

O Estado possui uma plataforma onde todos podem acompanhar os números da Covid-19 no Tocantins: <http://coronavirus.to.gov.br>

A Secretaria de Estado da Saúde (SES) esclarece que o banco de dados do Estado é dinâmico, em virtude do fechamento das investigações epidemiológicas, que alteram principalmente locais de residência dos casos positivos, trazendo modificações diárias no acumulado dos municípios e no total geral do Estado.

Os dados consolidados neste boletim são referentes às notificações recebidas no último dia, que podem abordar resultados diagnosticados em dias anteriores e notificados posteriormente ao CievS Estadual. Para manter a credibilidade dos dados contabilizados, os gráficos apresentam a distribuição de novos casos de acordo com a data do diagnóstico e não sua notificação, por parte dos municípios. Em cada edição, o boletim apresenta a distribuição dos novos casos também por este critério.

Todas as informações que constam no boletim são provenientes dos sistemas oficiais do Ministério da Saúde alimentados pelos municípios:

Sistema Gerenciador de Ambiente Laboratorial (GAL) é o sistema utilizado pelos municípios para cadastro das mostras que serão encaminhadas ao Lacen para realização dos exames.

E-SUS-VE é a ferramenta de registro de notificação de casos suspeitos da Covid-19.

SIVEP-Gripe, é o Sistema de Informação da Vigilância Epidemiológica da Gripe, utilizado para notificação dos casos de Síndrome Respiratória Aguda Grave (SRAG) em unidades hospitalares e unidades de Pronto Atendimento (UPA).

SIM é o sistema de Informação sobre mortalidade, desenvolvido pelo Ministério da Saúde para unificação dos dados sobre óbitos no país.

Considerando o aumento recente de casos positivos que tem demandado tempo excessivo para confirmação de residências junto aos municípios, o Estado prevê o preenchimento correto de informações nas plataformas que serão utilizadas para consolidação dos boletins diários e a atualização da residência nos cartões SUS utilizado nos cadastros dos sistemas.

O Estado não irá confirmar residências junto aos municípios, estes devem ficar atentos aos dados informados nos Boletins Epidemiológicos diários, nos sistemas de notificação e cadastros de exames no Lacen.

Qualquer divergência deverá ser informada ao Cievs/COE do Estado que fará as correções nos próximos boletins. Os dados contidos no boletim são consolidados com resultados de exames realizados no Lacen e notificações recebidas dos municípios até as 23:59h do último dia.