

CASOS CONFIRMADOS

311.721

CASOS RECUPERADOS

306.282

CASOS ATIVOS
(EM ISOLAMENTO DOMICILIAR OU HOSPITALAR)

1.281

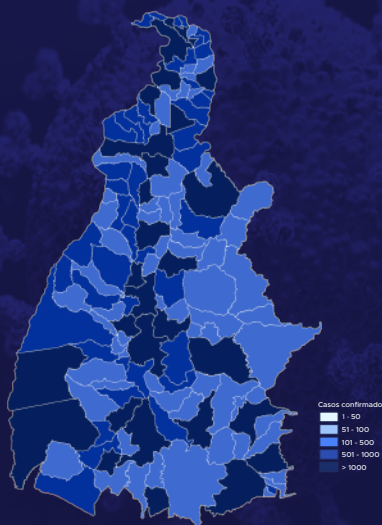
ÓBITOS

4.158

CASOS NOTIFICADOS

962.360

NOTIFICAÇÕES PARA COVID-19



HOSPITALIZAÇÃO COVID

37

LEITOS PÚBLICOS **34**

CLÍNICOS **20**

UTI COVID **14**

LEITOS PRIVADOS **3**

CLÍNICOS **3**

UTI COVID **0**

VACINÔMETRO
DOSES APLICADAS

2.537.923

747º BOLETIM EPIDEMIOLÓGICO DE NOTIFICAÇÕES DA COVID-19 NO TOCANTINS

A Secretaria de Estado da Saúde (SES) informa que o Boletim Epidemiológico da Covid-19, desta segunda-feira, 20 de junho, traz 2.527 novos casos confirmados da doença. Deste total, 1.738 foram registrados nos últimos 7 dias e o restante por exames coletados em dias anteriores e que tiveram seus resultados inseridos no sistema, pelos municípios, na data de ontem.

Desta forma, hoje o Tocantins registra um total de 962.360 pessoas notificadas com a Covid-19 e acumula 311.721 casos confirmados da doença. Destes pacientes 306.282 estão recuperados e 1.281 estão ainda ativos (em isolamento domiciliar ou hospitalar), além de 4.158 óbitos.

OBSERVAÇÃO: A Secretaria de Estado da Saúde (SES-TO) informa que a equipe técnica do Centro de Informações Estratégicas em Vigilância em Saúde (CIEVS-TO) tem realizado correções de inconsistências e remoções de duplicidades da base de dados. Isso pode influenciar para mais e para menos nos números apresentados nas publicações semanais.

TABELA 1. Distribuição dos novos casos confirmados para COVID-19, segundo município de residência, TOCANTINS.

MUNICÍPIO	TOTAL	POPULAÇÃO ESTIMADA	PROPORÇÃO DE CONTAMINADOS EM RELAÇÃO À POPULAÇÃO	MUNICÍPIO	TOTAL	POPULAÇÃO ESTIMADA	PROPORÇÃO DE CONTAMINADOS EM RELAÇÃO À POPULAÇÃO
GURUPI	594	87545	0,68%	TAGUATINGA	16	16825	0,1%
PALMAS	522	306296	0,17%	LAGOA DA CONFUSÃO	15	13676	0,11%
ARAGUAÍNA	189	183381	0,1%	SANTA ROSA DO TOCANTINS	15	4846	0,31%
PORTO NACIONAL	110	53316	0,21%	GUARÁI	14	26165	0,05%
PEIXE	93	11873	0,78%	LAJEADO	14	3167	0,44%
PARAÍSO DO TOCANTINS	85	51891	0,16%	TUPIRATINS	14	2729	0,51%
FORMOSO DO ARAGUAIA	82	18399	0,45%	ARAGOMINAS	12	5731	0,21%
FIGUEIRÓPOLIS	70	5243	1,34%	COLMÉIA	12	8141	0,15%
WANDERLÂNDIA	55	11734	0,47%	CASEARA	10	5442	0,18%
PARANÁ	47	10437	0,45%	MATEIROS	9	2729	0,33%
ARAGUAÇU	44	8467	0,52%	CHAPADA DA NATIVIDADE	8	3331	0,24%
PONTE ALTA DO TOCANTINS	38	8116	0,47%	SANDOLÂNDIA	8	3373	0,24%
ALVORADA	36	8396	0,43%	BERNARDO SAYÃO	6	4448	0,13%
SILVANÓPOLIS	36	5428	0,66%	COLINAS DO TOCANTINS	6	35851	0,02%
MIRACEMA DO TOCANTINS	32	17936	0,18%	ITAPIRATINS	6	3795	0,16%
PINDORAMA DO TOCANTINS	28	4430	0,63%	CARMOLÂNDIA	5	2603	0,19%
CARIRI DO TOCANTINS	26	4441	0,59%	TOCANTINÓPOLIS	5	22845	0,02%
DIANÓPOLIS	25	22424	0,11%	AUGUSTINÓPOLIS	4	18643	0,02%
TALISMÃ	25	2812	0,89%	LAGOA DO TOCANTINS	4	4393	0,09%
NATIVIDADE	21	9250	0,23%	LAVANDEIRA	4	1954	0,2%
PORTO ALEGRE DO TOCANTINS	20	3170	0,63%	MONTE DO CARMO	4	8066	0,05%
COUTO MAGALHÃES	19	5639	0,34%	ANANÁS	3	9492	0,03%
BREJINHO DE NAZARÉ	18	5519	0,33%	ARAGUACEMA	3	7155	0,04%
ITAPORÃ DO TOCANTINS	18	2420	0,74%	ARAGUATINS	3	36170	0,01%
GOIANORTE	17	5130	0,33%	ARAPOEMA	3	6616	0,05%
MURICILÂNDIA	16	3587	0,45%	ARRAIAS	3	10534	0,03%

Fonte: Centro de Informações Estratégicas em Vigilância em Saúde - CIEVS/TO

NOTIFICAÇÕES PARA COVID-19

MUNICÍPIO	TOTAL	POPULAÇÃO ESTIMADA	PROPORÇÃO DE CONTAMINADOS EM RELAÇÃO À POPULAÇÃO
BARROLÂNDIA	3	5651	0,05%
CAMPOS LINDOS	3	10312	0,03%
COMBINADO	3	4861	0,06%
TABOÃO	3	2602	0,12%
JAÚ DO TOCANTINS	3	3878	0,08%
NOVA OLINDA	3	11917	0,03%
NOVO ACORDO	3	4397	0,07%
RIO DOS BOIS	3	2856	0,11%
XAMBIOÁ	3	11520	0,03%
AURORA DO TOCANTINS	2	3783	0,05%
DIVINÓPOLIS DO TOCANTINS	2	6943	0,03%
ITACAJÁ	2	7452	0,03%
RIO SONO	2	6488	0,03%
SÃO MIGUEL DO TOCANTINS	2	12294	0,02%
SÍTIO NOVO DO TOCANTINS	2	8997	0,02%
TOCANTÍNIA	2	7617	0,03%

Fonte: Centro de Informações Estratégicas da Vigilância em Saúde – CIEVS/TO

MUNICÍPIO	TOTAL	POPULAÇÃO ESTIMADA	PROPORÇÃO DE CONTAMINADOS EM RELAÇÃO À POPULAÇÃO
AGUIARNÓPOLIS	1	6892	0,01%
ALIANÇA DO TOCANTINS	1	5346	0,02%
ALMAS	1	6979	0,01%
BABAÇULÂNDIA	1	10666	0,01%
BOM JESUS DO TOCANTINS	1	5008	0,02%
CRISTALÂNDIA	1	7278	0,01%
DUERÉ	1	4686	0,02%
NOVO JARDIM	1	2745	0,04%
OLIVEIRA DE FÁTIMA	1	1118	0,09%
PIRAQUÊ	1	3033	0,03%
SANTA FÉ DO ARAGUAIA	1	7595	0,01%
SANTA MARIA DO TOCANTINS	1	3486	0,03%
SANTA RITA DO TOCANTINS	1	2386	0,04%
SÃO VALÉRIO	1	3904	0,03%
TOTAL	2.527		

GRÁFICO 1. GRÁFICO 1. Distribuição dos novos casos confirmados da COVID-19, segundo sexo, TOCANTINS.

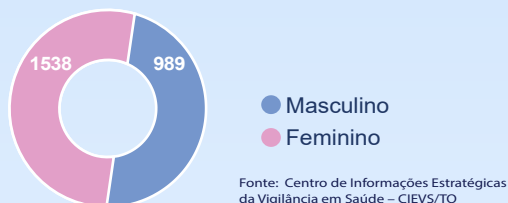


GRÁFICO 2. Distribuição dos novos casos confirmados da COVID-19, segundo Faixa Etária, TOCANTINS.

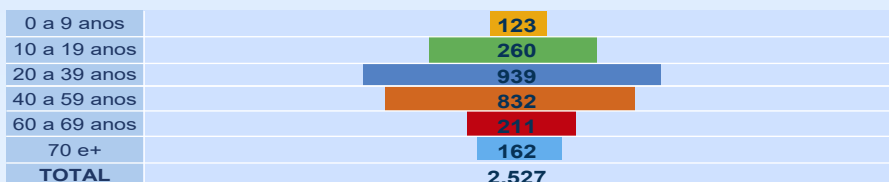


GRÁFICO 3. Perfil dos exames confirmados segundo tipo do teste, TOCANTINS.

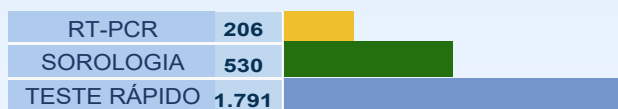
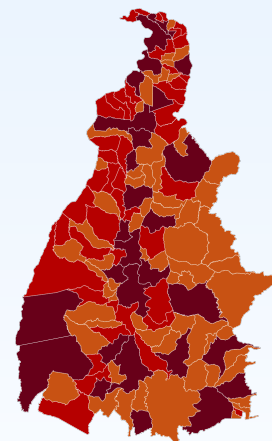


IMAGEM 1. Distribuição dos casos confirmados por Coronavírus segundo o município de residência.



Fonte: Centro de Informações Estratégicas da Vigilância em Saúde – CIEVS/TO



NOTIFICAÇÕES PARA COVID-19

TABELA 2. Distribuição dos casos e óbitos confirmados acumulados da COVID-19, segundo município de residência, TOCANTINS.

MUNICÍPIO	CASOS	ÓBITOS
PALMAS	76395	728
ARAGUAÍNA	46806	600
GURUPI	21351	286
PORTO NACIONAL	14226	219
PARAÍSO DO TOCANTINS	11962	210
COLINAS DO TOCANTINS	9597	165
GUARÁI	3918	83
ARAGUATINS	3238	76
FORMOSO DO ARAGUAIA	4740	72
MIRANORTE	3726	62
TOCANTINÓPOLIS	3524	60
MIRACEMA DO TOCANTINS	3314	56
NOVA OLINDA	1474	51
DIANÓPOLIS	2862	41
XAMBIOÁ	2850	40
TAGUATINGA	1992	34
ALVORADA	2866	32
AUGUSTINOÓPOLIS	2180	32
PEDRO AFONSO	2426	31
COLMÉIA	1322	29
LAGOA DA CONFUSÃO	2991	29
PALMEIRÓPOLIS	2122	29
ANANÁS	2249	28
BURITI DO TOCANTINS	1654	27
SILVANÓPOLIS	1540	26
ALIANÇA DO TOCANTINS	1205	25
ARAGUAÇU	1767	25
AXIXÁ DO TOCANTINS	1258	24
NATIVIDADE	1628	24
ESPERANTINA	1042	23
WANDERLÂNDIA	2024	23
PEIXE	1973	22
BARROLÂNDIA	834	21
FIGUEIRÓPOLIS	1339	21
ARAGUACEMA	1173	20
BREJINHO DE NAZARÉ	1188	20
DOIS IRMÃOS DO TOCANTINS	1064	20
CARIRI DO TOCANTINS	1623	18
ITAGUATINS	845	18
SÃO VALÉRIO DA NATIVIDADE	1011	18
COMBINADO	1414	17
CRISTALÂNDIA	720	17
GOIATINS	1202	17
PONTE ALTA DO TOCANTINS	1541	17
SÃO MIGUEL DO TOCANTINS	1086	17
ARAGUANÃ	619	16
ITACAJÁ	1474	16
NOVA ROSALÂNDIA	856	16
AGUIARNÓPOLIS	964	15
MARIANÓPOLIS DO TOCANTINS	688	15
CASEARA	644	14
DARCINÓPOLIS	928	14
FILADÉLFIA	770	14
SANTA FÉ DO ARAGUAIA	963	14
APARECIDA DO RIO NEGRO	400	13
ARRAIAS	1559	13
BERNARDO SAYÃO	997	13
JAÚ DO TOCANTINS	388	13
PARANÁ	943	13
TOCANTÍNIA	1477	13
ARAPOEMA	615	12
CONCEIÇÃO DO TOCANTINS	607	12
ITAPIRATINS	628	12
MONTE DO CARMO	889	12
PEQUIZEIRO	723	12
ARAGOMINAS	866	11
DIVINÓPOLIS DO TOCANTINS	1304	11
PONTE ALTA DO BOM JESUS	588	11
SÃO SEBASTIÃO DO TOCANTINS	857	11
SÍTIO NOVO DO TOCANTINS	1013	11

MUNICÍPIO	CASOS	ÓBITOS
DUERÉ	539	10
FÁTIMA	908	10
TABOÇÃO	635	10
PRESIDENTE KENNEDY	620	10
RIACHINHO	909	10
SAMPAIO	766	10
SÃO BENTO DO TOCANTINS	1187	10
COUTO MAGALHÃES	985	9
PALMEIRANTE	559	9
PINDORAMA DO TOCANTINS	733	9
PRAIA NORTE	376	9
SANDOLÂNDIA	618	9
ABREULÂNDIA	447	8
AURORA DO TOCANTINS	566	8
BABAÇULÂNDIA	903	8
BANDEIRANTES DO TOCANTINS	635	8
BARRA DO OURO	178	8
LAGOA DO TOCANTINS	350	8
PAU DARCO	601	8
PIUM	567	8
RECURSOLÂNDIA	414	8
RIO DOS BOIS	726	8
CARMOLÂNDIA	453	7
CARRASCO BONITO	809	7
CENTENÁRIO	455	7
GOIANORTE	565	7
NAZARÉ	654	7
NOVO ACORDO	623	7
NOVO ALEGRE	160	7
SANTA ROSA DO TOCANTINS	544	7
SANTA TEREZA DO TOCANTINS	307	7
BRASILÂNDIA DO TOCANTINS	258	6
CAMPOS LINDOS	646	6
MONTE SANTO DO TOCANTINS	200	6
PALMEIRAS DO TOCANTINS	799	6
PUGMIL	377	6
ALMAS	314	5
ANGICO	252	5
LAJEADO	330	5
SANTA TEREZINHA DO TOCANTINS	335	5
IPUEIRAS	191	4
ITAPORÃ DO TOCANTINS	854	4
LIZARDA	175	4
MAURILÂNDIA DO TOCANTINS	601	4
RIO SONO	505	4
SÃO SALVADOR DO TOCANTINS	226	4
SUCUPIRA	428	4
BOM JESUS DO TOCANTINS	195	3
CHAPADA DE AREIA	199	3
NOVO JARDIM	418	3
SANTA MARIA DO TOCANTINS	534	3
SÃO FÉLIX DO TOCANTINS	166	3
TUPIRATINS	340	3
CACHOEIRINHA	129	2
CHAPADA DA NATIVIDADE	278	2
JUARINA	161	2
LUZINÓPOLIS	333	2
MURICILÂNDIA	685	2
PORTO ALEGRE DO TOCANTINS	370	2
RIO DA CONCEIÇÃO	345	2
SANTA RITA DO TOCANTINS	443	2
TALISMÃ	699	2
TUPIRAMA	400	2
LAVANDEIRA	269	1
MATEIROS	360	1
OLIVEIRA DE FÁTIMA	187	1
PIRAQUÊ	289	1
CRIXÁS DO TOCANTINS	311	0
TAIPAS DO TOCANTINS	305	0
TOTAL	311.721	4.158

NOVOS ÓBITOS:

1. Homem, 73 anos. Residente em Wanderlândia- TO. Comorbidades: não relatada. Óbito em 18/10/2021 no Hospital Regional de Araguaína.

O DETALHAMENTO DOS CASOS ACUMULADOS PODEM SER ACESSADOS NO SITE DA SECRETARIA DA SAÚDE
integra.saude.to.gov.br/covid19

OBSERVAÇÕES:

O Estado possui uma plataforma onde todos podem acompanhar os números da Covid-19 no Tocantins:
<http://coronavirus.to.gov.br>

A Secretaria de Estado da Saúde (SES) esclarece que o banco de dados do Estado é dinâmico, em virtude do fechamento das investigações epidemiológicas, que alteram principalmente locais de residência dos casos positivos, trazendo modificações diárias no acumulado dos municípios e no total geral do Estado.

Os dados consolidados neste boletim são referentes às notificações recebidas no último dia, que podem abordar resultados diagnosticados em dias anteriores e notificados posteriormente ao Cievs Estadual. Para manter a credibilidade dos dados contabilizados, os gráficos apresentam a distribuição de novos casos de acordo com a data do diagnóstico e não sua notificação, por parte dos municípios. Em cada edição, o boletim apresenta a distribuição dos novos casos também por este critério.

Todas as informações que constam no boletim são provenientes dos sistemas oficiais do Ministério da Saúde alimentados pelos municípios:

Sistema Gerenciador de Ambiente Laboratorial (GAL) é o sistema utilizado pelos municípios para cadastro das mostras que serão encaminhadas ao Lacen para realização dos exames.

E-SUS-VE é a ferramenta de registro de notificação de casos suspeitos da Covid-19.

SIVEP-Gripe, é o Sistema de Informação da Vigilância Epidemiológica da Gripe, utilizado para notificação dos casos de Síndrome Respiratória Aguda Grave (SRAG) em unidades hospitalares e unidades de Pronto Atendimento (UPA).

SIM é o sistema de Informação sobre mortalidade, desenvolvido pelo Ministério da Saúde para unificação dos dados sobre óbitos no país.

Considerando o aumento recente de casos positivos que tem demandado tempo excessivo para confirmação de residências junto aos municípios, o Estado prevê o preenchimento correto de informações nas plataformas que serão utilizadas para consolidação dos boletins diários e a atualização da residência nos cartões SUS utilizado nos cadastros dos sistemas.

O Estado não irá confirmar residências junto aos municípios, estes devem ficar atentos aos dados informados nos Boletins Epidemiológicos diários, nos sistemas de notificação e cadastros de exames no Lacen.

Qualquer divergência deverá ser informada ao Cievs/COE do Estado que fará as correções nos próximos boletins.

Os dados contidos no boletim são consolidados com resultados de exames realizados no Lacen e notificações recebidas dos municípios até as 23:59h do último dia.