

## NOTIFICAÇÕES PARA COVID-19

CASOS CONFIRMADOS

**318.441**

CASOS RECUPERADOS

**310.842**

CASOS ATIVOS  
(EM ISOLAMENTO DOMICILIAR OU HOSPITALAR)

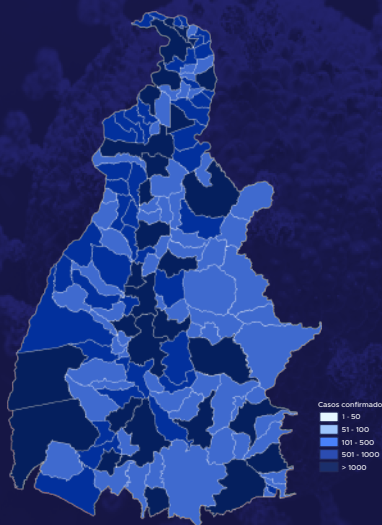
**3.437**

ÓBITOS

**4.162**

CASOS NOTIFICADOS

**975.160**



HOSPITALIZAÇÃO COVID

**43**

LEITOS PÚBLICOS **30**

CLÍNICOS **13**

UTI COVID **17**

LEITOS PRIVADOS **13**

CLÍNICOS **11**

UTI COVID **2**

VACINÔMETRO

DOSES APLICADAS

**2.567.656**

### 749º BOLETIM EPIDEMIOLÓGICO DE NOTIFICAÇÕES DA COVID-19 NO TOCANTINS

A Secretaria de Estado da Saúde (SES) informa que o Boletim Epidemiológico da Covid-19, desta terça-feira, 28 de junho, traz 1.198 novos casos confirmados da doença. Deste total, foram 634 registrados nas últimas 24 horas e o restante por exames coletados em dias anteriores e que tiveram seus resultados inseridos no sistema, pelos municípios, na data de ontem.

Desta forma, hoje o Tocantins registra um total de 975.160 pessoas notificadas com a Covid-19 e acumula 318.441 casos confirmados da doença. Destes pacientes 310.842 estão recuperados e 3.437 estão ainda ativos (em isolamento domiciliar ou hospitalar), além de 4.162 óbitos.

**OBSERVAÇÃO:** A Secretaria de Estado da Saúde (SES-TO) informa que a equipe técnica do Centro de Informações Estratégicas em Vigilância em Saúde (CIEVS-TO) tem realizado correções de inconsistências e remoções de duplicidades da base de dados. Isso pode influenciar para mais e para menos nos números apresentados nas publicações semanais.

**TABELA 1.** Distribuição dos novos casos confirmados para COVID-19, segundo município de residência, TOCANTINS.

MUNICÍPIO	TOTAL	POPULAÇÃO ESTIMADA	PROPORÇÃO DE CONTAMINADOS EM RELAÇÃO À POPULAÇÃO	MUNICÍPIO	TOTAL	POPULAÇÃO ESTIMADA	PROPORÇÃO DE CONTAMINADOS EM RELAÇÃO À POPULAÇÃO
PALMAS	304	306296	0,1%	PUGMIL	9	2717	0,33%
PARAÍSO DO TOCANTINS	115	51891	0,22%	BANDEIRANTES DO TOCANTINS	8	3592	0,22%
ARAGUAÍNA	112	183381	0,06%	DOIS IRMÃOS DO TOCANTINS	8	7185	0,11%
PORTO NACIONAL	52	53316	0,1%	FIGUEIRÓPOLIS	8	5243	0,15%
DIANÓPOLIS	40	22424	0,18%	PALMEIRAS DO TOCANTINS	8	6745	0,12%
MURICILÂNDIA	32	3587	0,89%	PEIXE	8	11873	0,07%
GURUPI	31	87545	0,04%	LAGOA DA CONFUSÃO	7	13676	0,05%
ALVORADA	27	8396	0,32%	ARAGUAÇU	6	8467	0,07%
MIRACEMA DO TOCANTINS	26	17936	0,14%	ARAGUATINS	6	36170	0,02%
BERNARDO SAYÃO	24	4448	0,54%	CENTENÁRIO	6	2936	0,2%
TUPIRATINS	22	2729	0,81%	LAGOA DO TOCANTINS	6	4393	0,14%
ARRAIAS	20	10534	0,19%	CARIRI DO TOCANTINS	5	4441	0,11%
PORTO ALEGRE DO TOCANTINS	19	3170	0,6%	COMBINADO	5	4861	0,1%
TAGUATINGA	18	16825	0,11%	TABOCÃO	5	2602	0,19%
COUTO MAGALHÃES	17	5639	0,3%	LAVANDEIRA	5	1954	0,26%
PINDORAMA DO TOCANTINS	17	4430	0,38%	MIRANORTE	5	13493	0,04%
GUARAÍ	16	26165	0,06%	NATIVIDADE	5	9250	0,05%
BREJINHO DE NAZARÉ	15	5519	0,27%	AUGUSTINÓPOLIS	4	18643	0,02%
DIVINÓPOLIS DO TOCANTINS	15	6943	0,22%	COLMÉIA	4	8141	0,05%
ARAGOMINAS	12	5731	0,21%	SANTA ROSA DO TOCANTINS	4	4846	0,08%
ITACAJÁ	12	7452	0,16%	TALISMÃ	4	2812	0,14%
NOVA OLINDA	12	11917	0,1%	AGUIARNÓPOLIS	3	6892	0,04%
TOCANTINÓPOLIS	12	22845	0,05%	BURITI DO TOCANTINS	3	11497	0,03%
WANDERLÂNDIA	12	11734	0,1%	FORMOSO DO ARAGUAIA	3	18399	0,02%
XAMBIOÁ	12	11520	0,1%	ITAPORÁ DO TOCANTINS	3	2420	0,12%
FILADÉLFIA	11	8874	0,12%	SANDOLÂNDIA	3	3373	0,09%
COLINAS DO TOCANTINS	10	35851	0,03%	SÃO BENTO DO TOCANTINS	3	5391	0,06%
DARWINÓPOLIS	9	6174	0,15%	ARAGUACEMA	2	7155	0,03%

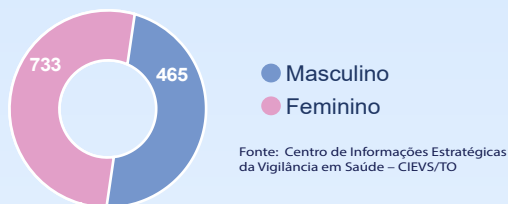
Fonte: Centro de Informações Estratégicas da Vigilância em Saúde - CIEVS/TO

## NOTIFICAÇÕES PARA COVID-19

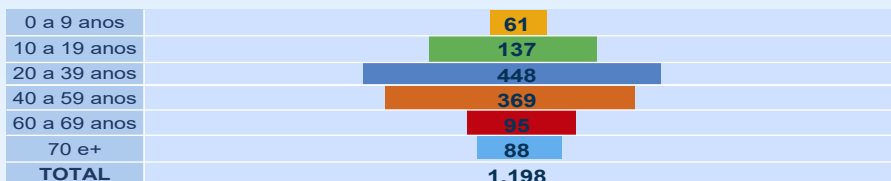
MUNICÍPIO	TOTAL	POPULAÇÃO ESTIMADA	PROPORÇÃO DE CONTAMINADOS EM RELAÇÃO À POPULAÇÃO
BARROLÂNDIA	2	5651	0,04%
CARRASCO BONITO	2	4130	0,05%
CRIXÁS DO TOCANTINS	2	1735	0,12%
MONTE DO CARMO	2	8066	0,02%
ALIANÇA DO TOCANTINS	1	5346	0,02%
ALMAS	1	6979	0,01%
ANANÁS	1	9492	0,01%
ARAPOEMA	1	6616	0,02%
AXIXÁ DO TOCANTINS	1	9787	0,01%
CHAPADA DA NATIVIDADE	1	3331	0,03%
GOIANORTE	1	5130	0,02%
IPUEIRAS	1	2052	0,05%
ITAPIRATINS	1	3795	0,03%
JAÚ DO TOCANTINS	1	3878	0,03%
NOVO JARDIM	1	2745	0,04%
OLIVEIRA DE FÁTIMA	1	1118	0,09%
PAU D'ARCO	1	4867	0,02%
PIUM	1	7743	0,01%
RECURSOLÂNDIA	1	4342	0,02%
RIO SONO	1	6488	0,02%
SANTA TEREZA DO TOCANTINS	1	2897	0,03%
SÃO MIGUEL DO TOCANTINS	1	12294	0,01%
SÃO SALVADOR DO TOCANTINS	1	3094	0,03%
TOCANTÍNIA	1	7617	0,01%
<b>TOTAL</b>	<b>1.198</b>		

Fonte: Centro de Informações Estratégicas da Vigilância em Saúde - CIEVS/TO

**GRÁFICO 1. GRÁFICO 1.** Distribuição dos novos casos confirmados da COVID-19, segundo sexo, TOCANTINS.



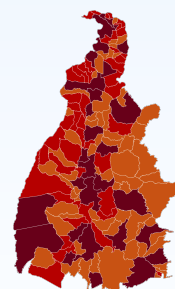
**GRÁFICO 2.** Distribuição dos novos casos confirmados da COVID-19, segundo Faixa Etária, TOCANTINS.



**GRÁFICO 3.** Perfil dos exames confirmados segundo tipo do teste, TOCANTINS.



**IMAGEM 1.** Distribuição dos casos confirmados por Coronavírus segundo o município de residência.



Fonte: Centro de Informações Estratégicas da Vigilância em Saúde - CIEVS/TO

## NOTIFICAÇÕES PARA COVID-19

**TABELA 2. Distribuição dos casos e óbitos confirmados acumulados da COVID-19, segundo município de residência, TOCANTINS.**

MUNICÍPIO	CASOS	ÓBITOS
PALMAS	78.251	728
ARAGUAÍNA	47.396	600
GURUPI	22.130	288
PORTO NACIONAL	14.442	220
PARAÍSO DO TOCANTINS	12.453	210
COLINAS DO TOCANTINS	9.636	165
FORMOSO DO ARAGUAIA	4.748	72
GUARÁI	3.997	83
MIRANORTE	3.766	62
TOCANTINÓPOLIS	3.555	60
MIRACEMA DO TOCANTINS	3.408	56
ARAGUATINS	3.273	76
ALVORADA	3.190	32
DIANÓPOLIS	3.016	41
LAGOA DA CONFUSÃO	3.014	29
XAMBIOÁ	2.865	40
PEDRO AFONSO	2.427	31
ANANÁS	2.251	28
TAGUATINGA	2.190	34
AUGUSTINÓPOLIS	2.190	32
PALMEIRÓPOLIS	2.122	29
WANDERLÂNDIA	2.099	23
PEIXE	2.042	22
ARAGUAÇU	1.807	25
NATIVIDADE	1.681	24
CARIRI DO TOCANTINS	1.676	18
BURITI DO TOCANTINS	1.660	27
PONTE ALTA DO TOCANTINS	1.620	17
ARRAIAS	1.594	13
SILVANÓPOLIS	1.576	26
NOVA OLINDA	1.514	51
ITACAJÁ	1.506	16
TOCANTÍNIA	1.489	13
COMBINADO	1.426	17
FIGUEIRÓPOLIS	1.406	21
COLMÉIA	1.377	29
DIVINÓPOLIS DO TOCANTINS	1.320	11
AXIXÁ DO TOCANTINS	1.259	24
BREJINHO DE NAZARÉ	1.244	20
ALIANÇA DO TOCANTINS	1.208	25
GOIATINS	1.202	17
SÃO BENTO DO TOCANTINS	1.194	10
ARAGUACEMA	1.181	20
SÃO MIGUEL DO TOCANTINS	1.100	17
DOIS IRMÃOS DO TOCANTINS	1.094	20
SÃO VALÉRIO DA NATIVIDADE	1.094	18
ESPERANTINA	1.042	23
COUTO MAGALHÃES	1.042	9
BERNARDO SAYÃO	1.031	13
SÍTIO NOVO DO TOCANTINS	1.024	11
AGUIARNÓPOLIS	975	15
SANTA FÉ DO ARAGUAIA	964	14
DARCINÓPOLIS	963	14
PARANÁ	955	13
ARAGOMINAS	950	11
FÁTIMA	912	10
RIACHINHO	909	10
BABAÇULÂNDIA	903	8
MONTE DO CARMO	898	12
ITAPORÃ DO TOCANTINS	870	4
NOVA ROSALÂNDIA	867	16
ITAGUATINS	861	18
SÃO SEBASTIÃO DO TOCANTINS	857	11
BARROLÂNDIA	839	21
FILADÉLFIA	827	14
PALMEIRAS DO TOCANTINS	812	6
CARRASCO BONITO	811	7
SAMPAIO	766	10
PINDORAMA DO TOCANTINS	764	9
RIO DOS BOIS	736	8

MUNICÍPIO	CASOS	ÓBITOS
MURICILÂNDIA	731	2
TALISMÃ	725	2
PEQUIZEIRO	723	12
CRISTALÂNDIA	720	17
MARIANÓPOLIS DO TOCANTINS	693	15
CASEARA	660	14
SANDOLÂNDIA	654	9
NAZARÉ	654	7
BANDEIRANTES DO TOCANTINS	649	8
TABOÇÃO	648	10
CAMPOS LINDOS	646	6
ITAPIRATINS	630	12
PRESIDENTE KENNEDY	626	10
NOVO ACORDO	623	7
ARAPOEMA	621	12
ARAGUANÃ	619	16
CONCEIÇÃO DO TOCANTINS	608	12
PAU DARCO	602	8
MAURILÂNDIA DO TOCANTINS	601	4
PONTE ALTA DO BOM JESUS	588	11
GOIANORTE	577	7
PIUM	569	8
AURORA DO TOCANTINS	568	8
PALMEIRANTE	561	9
SANTA ROSA DO TOCANTINS	554	7
DUERÉ	540	10
SANTA MARIA DO TOCANTINS	534	3
RIO SONO	506	4
CENTENÁRIO	467	7
ABREULÂNDIA	453	8
CARMOLÂNDIA	453	7
SANTA RITA DO TOCANTINS	444	2
SUCUPIRA	429	4
NOVO JARDIM	419	3
RECURSOLÂNDIA	417	8
TUPIRAMA	413	2
JAÚ DO TOCANTINS	409	13
PORTO ALEGRE DO TOCANTINS	405	2
APARECIDA DO RIO NEGRO	400	13
PUGMIL	391	6
PRAIA NORTE	376	9
TUPIRATINS	367	3
RIO DA CONCEIÇÃO	361	2
MATEIROS	360	1
LAGOA DO TOCANTINS	358	8
LAJEADO	353	5
SANTA TEREZINHA DO TOCANTINS	336	5
LUZINÓPOLIS	336	2
CRIXÁS DO TOCANTINS	322	0
ALMAS	316	5
SANTA TEREZA DO TOCANTINS	308	7
TAIPAS DO TOCANTINS	307	0
PIRAQUÊ	294	1
CHAPADA DA NATIVIDADE	283	3
LAVANDEIRA	280	1
BRASILÂNDIA DO TOCANTINS	258	6
ANGICO	252	5
SÃO SALVADOR DO TOCANTINS	227	4
MONTE SANTO DO TOCANTINS	200	6
CHAPADA DE AREIA	200	3
IPUEIRAS	198	4
BOM JESUS DO TOCANTINS	194	3
OLIVEIRA DE FÁTIMA	188	1
BARRA DO OURO	178	8
LIZARDA	175	4
SÃO FÉLIX DO TOCANTINS	166	3
NOVO ALEGRE	161	7
JUARINA	161	2
CACHOEIRINHA	129	2
<b>TOTAL</b>	<b>318.441</b>	<b>4.162</b>

### NOVOS ÓBITOS:

1. Mulher, 78 anos, residente em Gurupi. Comorbidades: hipertensão. Óbito em 16/06/2022 na UPA Dra. Márcia Mucky em Gurupi.
2. Homem, 81 anos, residente em Gurupi. Comorbidades: não relatadas. Óbito em 19/06/2022 na UPA Dra. Márcia Mucky em Gurupi.
3. Homem, 74 anos, residente em Chapada da Natividade. Comorbidades: não relatada, Óbito em 21/06/2022 no próprio domicílio.
4. Mulher, 88 anos, residente em Porto Nacional. Comorbidades: hipertensão, doenças cardíacas crônicas. Óbito em 04/02/2022 no próprio domicílio.

O DETALHAMENTO DOS CASOS ACUMULADOS PODEM SER ACESSADOS NO SITE DA SECRETARIA DA SAÚDE  
[integra.saude.to.gov.br/covid19](http://integra.saude.to.gov.br/covid19)

### OBSERVAÇÕES:

O Estado possui uma plataforma onde todos podem acompanhar os números da Covid-19 no Tocantins:  
<http://coronavirus.to.gov.br>

A Secretaria de Estado da Saúde (SES) esclarece que o banco de dados do Estado é dinâmico, em virtude do fechamento das investigações epidemiológicas, que alteram principalmente locais de residência dos casos positivos, trazendo modificações diárias no acumulado dos municípios e no total geral do Estado.

Os dados consolidados neste boletim são referentes às notificações recebidas no último dia, que podem abordar resultados diagnosticados em dias anteriores e notificados posteriormente ao Cievs Estadual. Para manter a credibilidade dos dados contabilizados, os gráficos apresentam a distribuição de novos casos de acordo com a data do diagnóstico e não sua notificação, por parte dos municípios. Em cada edição, o boletim apresenta a distribuição dos novos casos também por este critério.

Todas as informações que constam no boletim são provenientes dos sistemas oficiais do Ministério da Saúde alimentados pelos municípios:

**Sistema Gerenciador de Ambiente Laboratorial (GAL)** é o sistema utilizado pelos municípios para cadastro das mostras que serão encaminhadas ao Lacen para realização dos exames.

**E-SUS-VE** é a ferramenta de registro de notificação de casos suspeitos da Covid-19.

**SIVEP-Gripe**, é o Sistema de Informação da Vigilância Epidemiológica da Gripe, utilizado para notificação dos casos de Síndrome Respiratória Aguda Grave (SRAG) em unidades hospitalares e unidades de Pronto Atendimento (UPA).

**SIM** é o sistema de Informação sobre mortalidade, desenvolvido pelo Ministério da Saúde para unificação dos dados sobre óbitos no país.

Considerando o aumento recente de casos positivos que tem demandado tempo excessivo para confirmação de residências junto aos municípios, o Estado prevê o preenchimento correto de informações nas plataformas que serão utilizadas para consolidação dos boletins diários e a atualização da residência nos cartões SUS utilizado nos cadastros dos sistemas.

**O Estado não irá confirmar residências junto aos municípios, estes devem ficar atentos aos dados informados nos Boletins Epidemiológicos diários, nos sistemas de notificação e cadastros de exames no Lacen.**

Qualquer divergência deverá ser informada ao Cievs/COE do Estado que fará as correções nos próximos boletins.

Os dados contidos no boletim são consolidados com resultados de exames realizados no Lacen e notificações recebidas dos municípios até as 23:59h do último dia.