

CASOS CONFIRMADOS

320.743

CASOS RECUPERADOS

312.753

CASOS ATIVOS
(EM ISOLAMENTO DOMICILIAR OU HOSPITALAR)

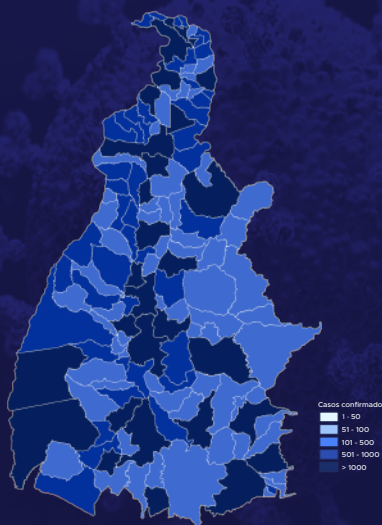
3.826

ÓBITOS

4.164

CASOS NOTIFICADOS

985.016



HOSPITALIZAÇÃO COVID

51

LEITOS PÚBLICOS **42**

CLÍNICOS **22**

UTI COVID **20**

LEITOS PRIVADOS **9**

CLÍNICOS **8**

UTI COVID **1**

VACINÔMETRO

DOSES APLICADAS

2.573.027

751º BOLETIM EPIDEMIOLÓGICO DE NOTIFICAÇÕES DA COVID-19 NO TOCANTINS

A Secretaria de Estado da Saúde (SES) informa que o Boletim Epidemiológico da Covid-19, desta quinta-feira, 30 de junho, traz 1.131 novos casos confirmados da doença. Deste total, foram 583 registrados nas últimas 24 horas e o restante por exames coletados em dias anteriores e que tiveram seus resultados inseridos no sistema, pelos municípios, na data de ontem.

Desta forma, hoje o Tocantins registra um total de 985.016 pessoas notificadas com a Covid-19 e acumula 320.743 casos confirmados da doença. Destes pacientes 312.753 estão recuperados e 3.826 estão ainda ativos (em isolamento domiciliar ou hospitalar), além de 4.164 óbitos.

OBSERVAÇÃO: A Secretaria de Estado da Saúde (SES-TO) informa que a equipe técnica do Centro de Informações Estratégicas em Vigilância em Saúde (CIEVS-TO) tem realizado correções de inconsistências e remoções de duplicidades da base de dados. Isso pode influenciar para mais e para menos nos números apresentados nas publicações semanais.

TABELA 1. Distribuição dos novos casos confirmados para COVID-19, segundo município de residência, TOCANTINS.

MUNICÍPIO	TOTAL	POPULAÇÃO ESTIMADA	PROPORÇÃO DE CONTAMINADOS EM RELAÇÃO À POPULAÇÃO	MUNICÍPIO	TOTAL	POPULAÇÃO ESTIMADA	PROPORÇÃO DE CONTAMINADOS EM RELAÇÃO À POPULAÇÃO
PALMAS	225	306296	0,07%	RIO DOS BOIS	7	2856	0,25%
ARAGUAINA	221	183381	0,12%	SÃO VALERIO	7	3904	0,18%
GURUPI	129	87545	0,15%	TAGUATINGA	7	16825	0,04%
MIRANORTE	43	13493	0,32%	TOCANTINIA	7	7617	0,09%
PARAISO DO TOCANTINS	37	51891	0,07%	AGUIARNOPOLIS	6	6892	0,09%
PORTO NACIONAL	26	53316	0,05%	BANDEIRANTES DO TOCANTINS	6	3592	0,17%
DIANOPOLIS	22	22424	0,1%	CENTENARIO	6	2936	0,2%
TOCANTINOPOLIS	18	22845	0,08%	IPUEIRAS	6	2052	0,29%
ARAGUATINS	17	36170	0,05%	ITAGUATINS	6	5832	0,1%
ARRAIAS	17	10534	0,16%	AUGUSTINOPOLIS	5	18643	0,03%
LAJEADO	17	3167	0,54%	CRIXAS DO TOCANTINS	5	1735	0,29%
MAURILANDIA DO TOCANTINS	17	3448	0,49%	MIRACEMA DO TOCANTINS	5	17936	0,03%
ARAGOMINAS	16	5731	0,28%	COLMEIA	5	8141	0,06%
SÃO MIGUEL DO TOCANTINS	16	12294	0,13%	TALISMA	5	2812	0,18%
TAIPAS DO TOCANTINS	15	2166	0,69%	ALIANCA DO TOCANTINS	4	5346	0,07%
SITIO NOVO DO TOCANTINS	14	8997	0,16%	ALVORADA	4	8396	0,05%
COLINAS DO TOCANTINS	13	35851	0,04%	DARCINOPOLIS	4	6174	0,06%
FORMOSO DO ARAGUAIA	13	18399	0,07%	DUERE	4	4686	0,09%
BERNARDO SAYAO	12	4448	0,27%	LAGOA DA CONFUSAO	4	13676	0,03%
BREJINHO DE NAZARE	12	5519	0,22%	PALMEIRANTE	4	6131	0,07%
TABOCAO	11	2602	0,42%	RECURSOLANDIA	4	4342	0,09%
MONTE DO CARMO	11	8066	0,14%	RIO SONO	4	6488	0,06%
FATIMA	10	3830	0,26%	SILVANOPOLIS	4	5428	0,07%
ITAPORA DO TOCANTINS	9	2420	0,37%	TUPIRATINS	4	2729	0,15%
ARAGUACU	8	8467	0,09%	BURITI DO TOCANTINS	3	11497	0,03%
FIGUEIROPOLIS	8	5243	0,15%	BRASILANDIA DO TOCANTINS	2	2211	0,09%
SÃO BENTO DO TOCANTINS	8	5391	0,15%	CRISTALANDIA	2	7278	0,03%
PORTO ALEGRE DO TOCANTINS	7	3170	0,22%	ITACAJA	2	7452	0,03%

Fonte: Centro de Informações Estratégicas da Vigilância em Saúde - CIEVS/TO

NOTIFICAÇÕES PARA COVID-19

MUNICÍPIO	TOTAL	POPULAÇÃO ESTIMADA	PROPORÇÃO DE CONTAMINADOS EM RELAÇÃO À POPULAÇÃO
NOVA ROSALANDIA	2	4304	0,05%
OLIVEIRA DE FATIMA	2	1118	0,18%
PALMEIROPOLIS	2	7676	0,03%
PEDRO AFONSO	2	13773	0,01%
PEIXE	2	11873	0,02%
PINDORAMA DO TOCANTINS	2	4430	0,05%
ALMAS	1	6979	0,01%
BARRA DO OURO	1	4632	0,02%
CARIRI DO TOCANTINS	1	4441	0,02%
CARMOLANDIA	1	2603	0,04%
DOIS IRMAOS DO TOCANTINS	1	7185	0,01%
NAZARE	1	3834	0,03%
NOVA OLINDA	1	11917	0,01%
PIRAQUE	1	3033	0,03%
PONTE ALTA DO TOCANTINS	1	8116	0,01%
PUGMIL	1	2717	0,04%
RIACHINHO	1	4684	0,02%
RIO DA CONCEICAO	1	2171	0,05%
SANTA FE DO ARAGUAIA	1	7595	0,01%
SANTA RITA DO TOCANTINS	1	2386	0,04%
TUPIRAMA	1	1922	0,05%
TOTAL	1.131		

GRÁFICO 1. GRÁFICO 1. Distribuição dos novos casos confirmados da COVID-19, segundo sexo, TOCANTINS.

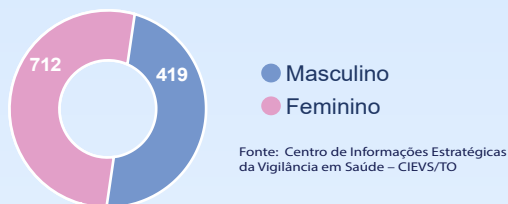


GRÁFICO 2. Distribuição dos novos casos confirmados da COVID-19, segundo Faixa Etária, TOCANTINS.

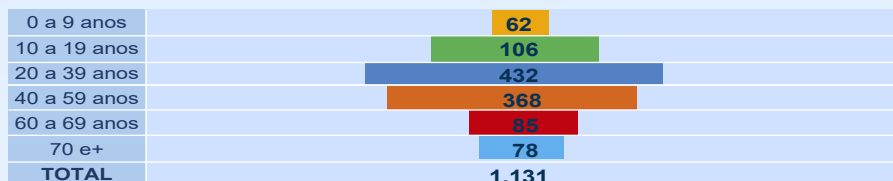
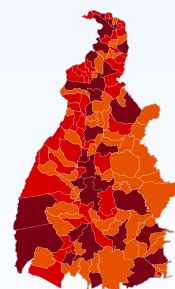


GRÁFICO 3. Perfil dos exames confirmados segundo tipo do teste, TOCANTINS.



IMAGEM 1. Distribuição dos casos confirmados por Coronavírus segundo o município de residência.



Fonte: Centro de Informações Estratégicas da Vigilância em Saúde – CIEVS/TO

NOTIFICAÇÕES PARA COVID-19

TABELA 2. Distribuição dos casos e óbitos confirmados acumulados da COVID-19, segundo município de residência, TOCANTINS.

MUNICÍPIO	CASOS	ÓBITOS
PALMAS	78768	728
ARAGUAÍNA	47832	601
GURUPI	22363	288
PORTO NACIONAL	14519	220
PARAÍSO DO TOCANTINS	12517	211
COLINAS DO TOCANTINS	9656	165
GUARÁI	4008	83
ARAGUATINS	3304	76
FORMOSO DO ARAGUAIA	4785	72
MIRANORTE	3811	62
TOCANTINÓPOLIS	3585	60
MIRACEMA DO TOCANTINS	3433	56
NOVA OLINDA	1515	51
DIANÓPOLIS	3057	41
XAMBIOÁ	2865	40
TAGUATINGA	2228	34
ALVORADA	3207	32
AUGUSTINÓPOLIS	2195	32
PEDRO AFONSO	2429	31
COLMÉIA	1382	29
LAGOA DA CONFUSÃO	3032	29
PALMEIRÓPOLIS	2124	29
ANANÁS	2252	28
BURITI DO TOCANTINS	1664	27
SILVANÓPOLIS	1585	26
ALIANÇA DO TOCANTINS	1225	25
ARAGUAÇU	1831	25
AXIXÁ DO TOCANTINS	1259	24
NATIVIDADE	1681	24
ESPERANTINA	1044	23
WANDERLÂNDIA	2103	23
PEIXE	2048	22
BARROLÂNDIA	839	21
FIGUEIRÓPOLIS	1421	21
ARAGUACEMA	1186	20
BREJINHO DE NAZARÉ	1256	20
DOIS IRMÃOS DO TOCANTINS	1098	20
CARIRI DO TOCANTINS	1679	18
ITAGUATINS	875	18
SÃO VALÉRIO DA NATIVIDADE	1126	18
COMBINADO	1438	17
CRISTALÂNDIA	722	17
GOIATINS	1202	17
PONTE ALTA DO TOCANTINS	1649	17
SÃO MIGUEL DO TOCANTINS	1119	17
ARAGUANÃ	619	16
ITACAJÁ	1516	16
NOVA ROSALÂNDIA	876	16
AGUIARNÓPOLIS	983	15
MARIANÓPOLIS DO TOCANTINS	693	15
CASEARA	660	14
DARCINÓPOLIS	982	14
FILADÉLFIA	829	14
SANTA FÉ DO ARAGUAIA	966	14
APARECIDA DO RIO NEGRO	402	13
ARRAIAS	1624	13
BERNARDO SAYÃO	1066	13
JAÚ DO TOCANTINS	409	13
PARANÃ	955	13
TOCANTÍNIA	1499	13
ARAPOEMA	622	12
CONCEIÇÃO DO TOCANTINS	608	12
ITAPIRATINS	630	12
MONTE DO CARMO	910	12
PEQUIZEIRO	723	12
ARAGOMINAS	982	11
DIVINÓPOLIS DO TOCANTINS	1335	11
PONTE ALTA DO BOM JESUS	588	11
SÃO SEBASTIÃO DO TOCANTINS	857	11
SÍTIO NOVO DO TOCANTINS	1038	11

MUNICÍPIO	CASOS	ÓBITOS
DUERÉ	544	10
FÁTIMA	922	10
TABOÇÃO	659	10
PRESIDENTE KENNEDY	630	10
RIACHINHO	910	10
SAMPAIO	766	10
SÃO BENTO DO TOCANTINS	1203	10
COUTO MAGALHÃES	1042	9
PALMEIRANTE	565	9
PINDORAMA DO TOCANTINS	766	9
PRAIA NORTE	376	9
SANDOLÂNDIA	654	9
ABREULÂNDIA	455	8
AURORA DO TOCANTINS	569	8
BABACULÂNDIA	904	8
BANDEIRANTES DO TOCANTINS	659	8
BARRA DO OURO	179	8
LAGOA DO TOCANTINS	358	8
PAU DARCO	601	8
PIUM	569	8
RECURSOLÂNDIA	422	8
RIO DOS BOIS	747	8
CARMOLÂNDIA	454	7
CARRASCO BONITO	811	7
CENTENÁRIO	476	7
GOIANORTE	577	7
NAZARÉ	656	7
NOVO ACORDO	623	7
NOVO ALEGRE	161	7
SANTA ROSA DO TOCANTINS	557	7
SANTA TEREZA DO TOCANTINS	308	7
BRASILÂNDIA DO TOCANTINS	260	6
CAMPOS LINDOS	647	6
MONTE SANTO DO TOCANTINS	200	6
PALMEIRAS DO TOCANTINS	819	6
PUGMIL	392	6
ALMAS	318	5
ANGICO	252	5
LAJEADO	371	5
SANTA TEREZINHA DO TOCANTINS	336	5
IPUEIRAS	204	4
ITAPORÃ DO TOCANTINS	881	4
LIZARDA	175	4
MAURILÂNDIA DO TOCANTINS	620	4
RIO SONO	510	4
SÃO SALVADOR DO TOCANTINS	227	4
SUCUPIRA	429	4
BOM JESUS DO TOCANTINS	194	3
CHAPADA DA NATIVIDADE	283	3
CHAPADA DE AREIA	200	3
NOVO JARDIM	419	3
SANTA MARIA DO TOCANTINS	534	3
SÃO FÉLIX DO TOCANTINS	166	3
TUPIRATINS	371	3
CACHOEIRINHA	129	2
JUARINA	161	2
LUZINÓPOLIS	336	2
MURICILÂNDIA	731	2
PORTO ALEGRE DO TOCANTINS	413	2
RIO DA CONCEIÇÃO	362	2
SANTA RITA DO TOCANTINS	445	2
TALISMÃ	734	2
TUPIRAMA	417	2
LAVANDEIRA	285	1
MATEIROS	360	1
OLIVEIRA DE FÁTIMA	190	1
PIRAQUÊ	307	1
CRIXÁS DO TOCANTINS	331	0
TAIPAS DO TOCANTINS	322	0
TOTAL	320.743	4.164

NOVOS ÓBITOS:

Sem novos óbitos registrados.

O DETALHAMENTO DOS CASOS ACUMULADOS PODEM SER ACESSADOS NO SITE DA SECRETARIA DA SAÚDE
integra.saude.to.gov.br/covid19

OBSERVAÇÕES:

O Estado possui uma plataforma onde todos podem acompanhar os números da Covid-19 no Tocantins:
<http://coronavirus.to.gov.br>

A Secretaria de Estado da Saúde (SES) esclarece que o banco de dados do Estado é dinâmico, em virtude do fechamento das investigações epidemiológicas, que alteram principalmente locais de residência dos casos positivos, trazendo modificações diárias no acumulado dos municípios e no total geral do Estado.

Os dados consolidados neste boletim são referentes às notificações recebidas no último dia, que podem abordar resultados diagnosticados em dias anteriores e notificados posteriormente ao Cievs Estadual. Para manter a credibilidade dos dados contabilizados, os gráficos apresentam a distribuição de novos casos de acordo com a data do diagnóstico e não sua notificação, por parte dos municípios. Em cada edição, o boletim apresenta a distribuição dos novos casos também por este critério.

Todas as informações que constam no boletim são provenientes dos sistemas oficiais do Ministério da Saúde alimentados pelos municípios:

Sistema Gerenciador de Ambiente Laboratorial (GAL) é o sistema utilizado pelos municípios para cadastro das mostras que serão encaminhadas ao Lacen para realização dos exames.

E-SUS-VE é a ferramenta de registro de notificação de casos suspeitos da Covid-19.

SIVEP-Gripe, é o Sistema de Informação da Vigilância Epidemiológica da Gripe, utilizado para notificação dos casos de Síndrome Respiratória Aguda Grave (SRAG) em unidades hospitalares e unidades de Pronto Atendimento (UPA).

SIM é o sistema de Informação sobre mortalidade, desenvolvido pelo Ministério da Saúde para unificação dos dados sobre óbitos no país.

Considerando o aumento recente de casos positivos que tem demandado tempo excessivo para confirmação de residências junto aos municípios, o Estado prevê o preenchimento correto de informações nas plataformas que serão utilizadas para consolidação dos boletins diários e a atualização da residência nos cartões SUS utilizado nos cadastros dos sistemas.

O Estado não irá confirmar residências junto aos municípios, estes devem ficar atentos aos dados informados nos Boletins Epidemiológicos diários, nos sistemas de notificação e cadastros de exames no Lacen.

Qualquer divergência deverá ser informada ao Cievs/COE do Estado que fará as correções nos próximos boletins.

Os dados contidos no boletim são consolidados com resultados de exames realizados no Lacen e notificações recebidas dos municípios até as 23:59h do último dia.