

CASOS CONFIRMADOS

336.571

CASOS RECUPERADOS

330.181

CASOS ATIVOS
(EM ISOLAMENTO DOMICILIAR OU HOSPITALAR)

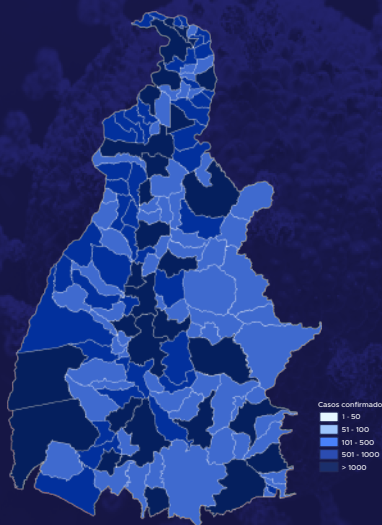
2.208

ÓBITOS

4.182

CASOS NOTIFICADOS

1.020.652



HOSPITALIZAÇÃO COVID

63

LEITOS PÚBLICOS **55**

CLÍNICOS **29**

UTI COVID **26**

LEITOS PRIVADOS **8**

CLÍNICOS **8**

UTI COVID **0**

VACINÔMETRO

DOSES APLICADAS

2.632.299

767º BOLETIM EPIDEMIOLÓGICO DE NOTIFICAÇÕES DA COVID-19 NO TOCANTINS

A Secretaria de Estado da Saúde (SES) informa que o Boletim Epidemiológico da Covid-19, desta sexta-feira, 22 de julho, traz 783 novos casos confirmados da doença. Deste total, foram 286 registrados nas últimas 24 horas e o restante por exames coletados em dias anteriores e que tiveram seus resultados inseridos no sistema, pelos municípios, na data de ontem.

Desta forma, hoje o Tocantins registra um total de 1.020.652 pessoas notificadas com a Covid-19 e acumula 336.571 casos confirmados da doença. Destes pacientes 330.181 estão recuperados e 2.208 estão ainda ativos (em isolamento domiciliar ou hospitalar), além de 4.182 óbitos.

TABELA 1. Distribuição dos novos casos confirmados para COVID-19, segundo município de residência, TOCANTINS.

MUNICÍPIO	TOTAL	POPULAÇÃO ESTIMADA	PROPORÇÃO DE CONTAMINADOS EM RELAÇÃO À POPULAÇÃO	MUNICÍPIO	TOTAL	POPULAÇÃO ESTIMADA	PROPORÇÃO DE CONTAMINADOS EM RELAÇÃO À POPULAÇÃO
PALMAS	144	306296	0,05%	CENTENÁRIO	3	2936	0,1%
GURUPI	113	87545	0,13%	TABOCÃO	3	2602	0,12%
PORTO NACIONAL	60	53316	0,11%	ITAPORÃ DO TOCANTINS	3	2420	0,12%
MIRACEMA DO TOCANTINS	49	17936	0,27%	NATIVIDADE	3	9250	0,03%
ARAGUAÍNA	43	183381	0,02%	SÃO BENTO DO TOCANTINS	3	5391	0,06%
WANDERLÂNDIA	32	11734	0,27%	TALISMÃ	3	2812	0,11%
ANANÁS	31	9492	0,33%	COMBINADO	2	4861	0,04%
COUTO MAGALHÃES	29	5639	0,51%	GUARÁI	2	26165	0,01%
PARAÍSO DO TOCANTINS	29	51891	0,06%	NOVA OLINDA	2	11917	0,02%
COLINAS DO TOCANTINS	27	35851	0,08%	XAMBIOÁ	2	11520	0,02%
TOCANTINÓPOLIS	24	22845	0,11%	ABREULÂNDIA	1	2594	0,04%
SÍTIO NOVO DO TOCANTINS	23	8997	0,26%	ANGICO	1	3454	0,03%
MAURILÂNDIA DO TOCANTINS	19	3448	0,55%	ARAGUAÇU	1	8467	0,01%
ARAGUACEMA	18	7155	0,25%	ARAPOEMA	1	6616	0,02%
LAGOA DA CONFUSÃO	13	13676	0,1%	AUGUSTINÓPOLIS	1	18643	0,01%
PEQUIZEIRO	11	5512	0,2%	BANDEIRANTES DO TOCANTINS	1	3592	0,03%
COLMÉIA	8	8141	0,1%	BERNARDO SAYÃO	1	4448	0,02%
ARAGUATINS	7	36170	0,02%	CHAPADA DA NATIVIDADE	1	3331	0,03%
BREJINHO DE NAZARÉ	7	5519	0,13%	CRISTALÂNDIA	1	7278	0,01%
PEDRO AFONSO	7	13773	0,05%	DIVINÓPOLIS DO TOCANTINS	1	6943	0,01%
AXIXÁ DO TOCANTINS	6	9787	0,06%	DOIS IRMÃOS DO TOCANTINS	1	7185	0,01%
PORTO ALEGRE DO TOCANTINS	6	3170	0,19%	ESPERANTINA	1	11139	0,01%
TUPIRATINS	6	2729	0,22%	GOIANOORTE	1	5130	0,02%
ALVORADA	5	8396	0,06%	GOIATINS	1	13095	0,01%
DIANÓPOLIS	5	22424	0,02%	JAÚ DO TOCANTINS	1	3878	0,03%
MIRANORTE	5	13493	0,04%	JUARINA	1	2184	0,05%
SANTA TEREZINHA DO TOCANTINS	4	2530	0,16%	LAGOA DO TOCANTINS	1	4393	0,02%
TAGUATINGA	4	16825	0,02%	MURICILÂNDIA	1	3587	0,03%

Fonte: Centro de Informações Estratégicas da Vigilância em Saúde - CIEVS/TO

NOTIFICAÇÕES PARA COVID-19

MUNICÍPIO	TOTAL	POPULAÇÃO ESTIMADA	PROPORÇÃO DE CONTAMINADOS EM RELAÇÃO À POPULAÇÃO
PIRAQUÊ	1	3033	0,03%
PRESIDENTE KENNEDY	1	3676	0,03%
RIACHINHO	1	4684	0,02%
SANTA MARIA DO TOCANTINS	1	3486	0,03%
TOTAL	783		

GRÁFICO 1. GRÁFICO 1. Distribuição dos novos casos confirmados da COVID-19, segundo sexo, TOCANTINS.

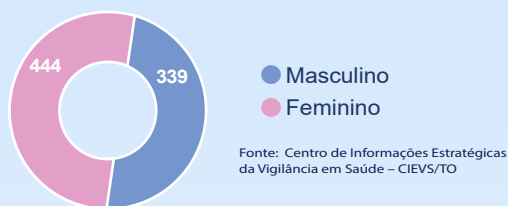


GRÁFICO 2. Distribuição dos novos casos confirmados da COVID-19, segundo Faixa Etária, TOCANTINS.

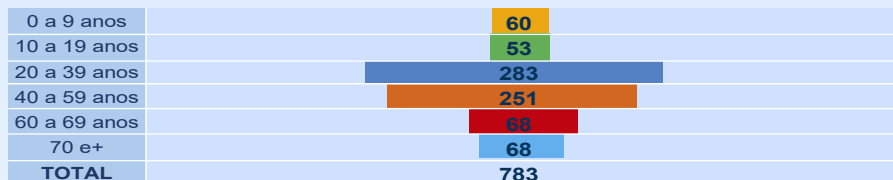
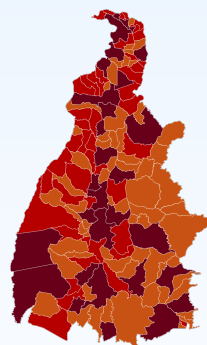


GRÁFICO 3. Perfil dos exames confirmados segundo tipo do teste, TOCANTINS.



IMAGEM 1. Distribuição dos casos confirmados por Coronavírus segundo o município de residência.



Fonte: Centro de Informações Estratégicas da Vigilância em Saúde – CIEVS/TO

NOTIFICAÇÕES PARA COVID-19

TABELA 2. Distribuição dos casos e óbitos confirmados acumulados da COVID-19, segundo município de residência, TOCANTINS.

MUNICÍPIO	CASOS	ÓBITOS
PALMAS	81909	733
ARAGUAÍNA	50078	604
GURUPI	23568	290
PORTO NACIONAL	15064	221
PARAÍSO DO TOCANTINS	13462	211
COLINAS DO TOCANTINS	10105	165
GUARÁI	4203	83
ARAGUATINS	3464	76
FORMOSO DO ARAGUAIA	4805	72
MIRANORTE	4076	63
TOCANTINÓPOLIS	3853	60
MIRACEMA DO TOCANTINS	3865	56
NOVA OLINDA	1570	52
DIANÓPOLIS	3359	42
XAMBIOÁ	2906	40
TAGUATINGA	2369	34
ALVORADA	3336	32
AUGUSTINÓPOLIS	2360	32
PEDRO AFONSO	2627	31
COLMÉIA	1401	29
LAGOA DA CONFUSÃO	3129	29
PALMEIRÓPOLIS	2127	29
ANANÁS	2318	28
BURITI DO TOCANTINS	1702	27
ALIANÇA DO TOCANTINS	1250	26
SILVANÓPOLIS	1601	26
ARAGUAÇU	2017	25
AXIXÁ DO TOCANTINS	1320	24
NATIVIDADE	1720	24
ESPERANTINA	1081	23
WANDERLÂNDIA	2279	23
PEIXE	2098	22
BARROLÂNDIA	865	21
FIGUEIRÓPOLIS	1468	21
ARAGUACEMA	1368	20
BREJINHO DE NAZARÉ	1349	20
DOIS IRMÃOS DO TOCANTINS	1177	20
CARIRI DO TOCANTINS	1730	18
ITAGUATINS	1011	18
SÃO VALÉRIO DA NATIVIDADE	1183	18
COMBINADO	1559	17
CRISTALÂNDIA	730	17
GOIATINS	1228	17
PONTE ALTA DO TOCANTINS	1765	17
SÃO MIGUEL DO TOCANTINS	1208	17
ARAGUANÃ	629	16
ITACAJÁ	1607	16
NOVA ROSALÂNDIA	920	16
AGUIARNÓPOLIS	1005	15
MARIANÓPOLIS DO TOCANTINS	733	15
CASEARA	664	14
DARCINÓPOLIS	1037	14
FILADÉLFIA	850	14
SANTA FÉ DO ARAGUAIA	993	14
APARECIDA DO RIO NEGRO	413	13
ARRAIAS	1709	13
BERNARDO SAYÃO	1159	13
JAÚ DO TOCANTINS	473	13
PARANÁ	982	13
TOCANTÍNIA	1599	13
ARAPOEMA	655	12
CONCEIÇÃO DO TOCANTINS	608	12
ITAPIRATINS	648	12
MONTE DO CARMO	923	12
PEQUIZEIRO	736	12
ARAGOMINAS	1089	11
DIVINÓPOLIS DO TOCANTINS	1339	11
PONTE ALTA DO BOM JESUS	592	11
RIACHINHO	917	11
SÃO SEBASTIÃO DO TOCANTINS	883	11

MUNICÍPIO	CASOS	ÓBITOS
SÍTIO NOVO DO TOCANTINS	1073	11
DUERÉ	546	10
FÁTIMA	957	10
TABOCÃO	705	10
PRESIDENTE KENNEDY	709	10
SAMPAIO	786	10
SÃO BENTO DO TOCANTINS	1280	10
COUTO MAGALHÃES	1119	9
PALMEIRANTE	595	9
PINDORAMA DO TOCANTINS	792	9
PRAIA NORTE	395	9
SANDOLÂNDIA	680	9
ABREULÂNDIA	513	8
AURORA DO TOCANTINS	570	8
BABAÇULÂNDIA	909	8
BANDEIRANTES DO TOCANTINS	825	8
BARRA DO OURO	198	8
LAGOA DO TOCANTINS	380	8
PAU DARCO	618	8
PIUM	571	8
RECURSOLÂNDIA	457	8
RIO DOS BOIS	899	8
CARMOLÂNDIA	603	7
CARRASCO BONITO	843	7
CENTENÁRIO	540	7
GOIANORTE	587	7
NAZARÉ	662	7
NOVO ACORDO	631	7
NOVO ALEGRE	161	7
SANTA ROSA DO TOCANTINS	585	7
SANTA TEREZA DO TOCANTINS	318	7
BRASILÂNDIA DO TOCANTINS	306	6
CAMPOS LINDOS	647	6
MONTE SANTO DO TOCANTINS	202	6
PALMEIRAS DO TOCANTINS	874	6
PUGMIL	402	6
ALMAS	320	5
ANGICO	253	5
LAJEADO	418	5
SANTA TEREZINHA DO TOCANTINS	408	5
IPUEIRAS	212	4
ITAPORÃ DO TOCANTINS	941	4
LIZARDA	176	4
MAURILÂNDIA DO TOCANTINS	694	4
RIO SONO	519	4
SÃO SALVADOR DO TOCANTINS	231	4
SUCUPIRA	449	4
BOM JESUS DO TOCANTINS	200	3
CHAPADA DA NATIVIDADE	305	3
CHAPADA DE AREIA	201	3
NOVO JARDIM	420	3
PORTO ALEGRE DO TOCANTINS	458	3
SANTA MARIA DO TOCANTINS	536	3
SÃO FÉLIX DO TOCANTINS	166	3
TUPIRATINS	427	3
CACHOEIRINHA	130	2
JUARINA	163	2
LUZINÓPOLIS	393	2
MURICILÂNDIA	804	2
RIO DA CONCEIÇÃO	424	2
SANTA RITA DO TOCANTINS	451	2
TALISMÃ	804	2
TUPIRAMA	433	2
LAVANDEIRA	286	1
MATEIROS	360	1
OLIVEIRA DE FÁTIMA	211	1
PIRAQUÊ	347	1
TAIPAS DO TOCANTINS	323	1
CRIXÁS DO TOCANTINS	344	0
TOTAL	336.571	4.182

NOVOS ÓBITOS:

Sem novos óbitos registrados.

O DETALHAMENTO DOS CASOS ACUMULADOS PODEM SER ACESSADOS NO SITE DA SECRETARIA DA SAÚDE
integra.saude.to.gov.br/covid19

OBSERVAÇÕES:

O Estado possui uma plataforma onde todos podem acompanhar os números da Covid-19 no Tocantins:
<http://coronavirus.to.gov.br>

A Secretaria de Estado da Saúde (SES) esclarece que o banco de dados do Estado é dinâmico, em virtude do fechamento das investigações epidemiológicas, que alteram principalmente locais de residência dos casos positivos, trazendo modificações diárias no acumulado dos municípios e no total geral do Estado.

Os dados consolidados neste boletim são referentes às notificações recebidas no último dia, que podem abordar resultados diagnosticados em dias anteriores e notificados posteriormente ao Cievs Estadual. Para manter a credibilidade dos dados contabilizados, os gráficos apresentam a distribuição de novos casos de acordo com a data do diagnóstico e não sua notificação, por parte dos municípios. Em cada edição, o boletim apresenta a distribuição dos novos casos também por este critério.

Todas as informações que constam no boletim são provenientes dos sistemas oficiais do Ministério da Saúde alimentados pelos municípios:

Sistema Gerenciador de Ambiente Laboratorial (GAL) é o sistema utilizado pelos municípios para cadastro das mostras que serão encaminhadas ao Lacen para realização dos exames.

E-SUS-VE é a ferramenta de registro de notificação de casos suspeitos da Covid-19.

SIVEP-Gripe, é o Sistema de Informação da Vigilância Epidemiológica da Gripe, utilizado para notificação dos casos de Síndrome Respiratória Aguda Grave (SRAG) em unidades hospitalares e unidades de Pronto Atendimento (UPA).

SIM é o sistema de Informação sobre mortalidade, desenvolvido pelo Ministério da Saúde para unificação dos dados sobre óbitos no país.

Considerando o aumento recente de casos positivos que tem demandado tempo excessivo para confirmação de residências junto aos municípios, o Estado prevê o preenchimento correto de informações nas plataformas que serão utilizadas para consolidação dos boletins diários e a atualização da residência nos cartões SUS utilizado nos cadastros dos sistemas.

O Estado não irá confirmar residências junto aos municípios, estes devem ficar atentos aos dados informados nos Boletins Epidemiológicos diários, nos sistemas de notificação e cadastros de exames no Lacen.

Qualquer divergência deverá ser informada ao Cievs/COE do Estado que fará as correções nos próximos boletins.

Os dados contidos no boletim são consolidados com resultados de exames realizados no Lacen e notificações recebidas dos municípios até as 23:59h do último dia.