

NOTIFICAÇÕES PARA COVID-19

CASOS CONFIRMADOS

337.036

CASOS RECUPERADOS

331.347

CASOS ATIVOS
(EM ISOLAMENTO DOMICILIAR OU HOSPITALAR)

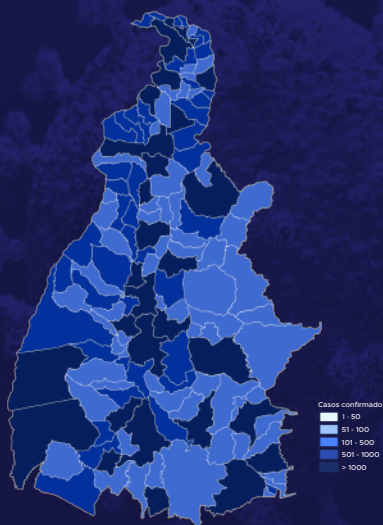
1.507

ÓBITOS

4.182

CASOS NOTIFICADOS

1.021.380



HOSPITALIZAÇÃO COVID

61

LEITOS PÚBLICOS **54**

CLÍNICOS **29**

UTI COVID **25**

LEITOS PRIVADOS **7**

CLÍNICOS **7**

UTI COVID **0**

VACINÔMETRO

DOSES APLICADAS

2.637.887

768º BOLETIM EPIDEMIOLÓGICO DE NOTIFICAÇÕES DA COVID-19 NO TOCANTINS

A Secretaria de Estado da Saúde (SES) informa que o Boletim Epidemiológico da Covid-19, desta segunda-feira, 25 de julho, traz 464 novos casos confirmados da doença. Deste total, foram 23 registrados nas últimas 24 horas e o restante por exames coletados em dias anteriores e que tiveram seus resultados inseridos no sistema, pelos municípios, na data de ontem.

Desta forma, hoje o Tocantins registra um total de 1.021.380 pessoas notificadas com a Covid-19 e acumula 337.036 casos confirmados da doença. Destes pacientes 331.347 estão recuperados e 1.507 estão ainda ativos (em isolamento domiciliar ou hospitalar), além de 4.182 óbitos.

TABELA 1. Distribuição dos novos casos confirmados para COVID-19, segundo município de residência, TOCANTINS.

MUNICÍPIO	TOTAL	POPULAÇÃO ESTIMADA	PROPORÇÃO DE CONTAMINADOS EM RELAÇÃO À POPULAÇÃO
PALMAS	154	306296	0,05%
GURUPI	40	87545	0,05%
ARAGUAÍNA	33	183381	0,02%
PARAÍSO DO TOCANTINS	32	51891	0,06%
PORTO NACIONAL	19	53316	0,04%
AGUIARNÓPOLIS	18	6892	0,26%
PARANÁ	18	10437	0,17%
MIRACEMA DO TOCANTINS	13	17936	0,07%
TOCANTINÓPOLIS	12	22845	0,05%
ARAGUATINS	11	36170	0,03%
ESPERANTINA	11	11139	0,1%
ARAGUACEMA	10	7155	0,14%
ALVORADA	8	8396	0,1%
LAGOA DA CONFUSÃO	7	13676	0,05%
SÃO SEBASTIÃO DO TOCANTINS	7	4852	0,14%
COUTO MAGALHÃES	5	5639	0,09%
ITAPORÁ DO TOCANTINS	5	2420	0,21%
PONTE ALTA DO TOCANTINS	5	8116	0,06%
AXIXÁ DO TOCANTINS	4	9787	0,04%
MIRANORTE	4	13493	0,03%
PEDRO AFONSO	4	13773	0,03%
PEIXE	4	11873	0,03%
CARIRI DO TOCANTINS	3	4441	0,07%
DIANÓPOLIS	3	22424	0,01%
PRESIDENTE KENNEDY	3	3676	0,08%
SILVANÓPOLIS	3	5428	0,06%
TAGUATINGA	3	16825	0,02%
ARAGUAÇU	2	8467	0,02%
NOVA OLINDA	2	11917	0,02%
SÍTIO NOVO DO TOCANTINS	2	8997	0,02%
ABREULÂNDIA	1	2594	0,04%
ALIANÇA DO TOCANTINS	1	5346	0,02%
ANANÁS	1	9492	0,01%
ARRAIAS	1	10534	0,01%
BARRA DO OURO	1	4632	0,02%
CHAPADA DA NATIVIDADE	1	3331	0,03%
DARCINÓPOLIS	1	6174	0,02%
FORMOSO DO ARAGUAIA	1	18399	0,01%
TABOCÃO	1	2602	0,04%
MURICILÂNDIA	1	3587	0,03%
NOVA ROSALÂNDIA	1	4304	0,02%
NOVO ACORDO	1	4397	0,02%
OLIVEIRA DE FÁTIMA	1	1118	0,09%
PINDORAMA DO TOCANTINS	1	4430	0,02%
PORTO ALEGRE DO TOCANTINS	1	3170	0,03%
RIO DOS BOIS	1	2856	0,04%
SANTA FÉ DO ARAGUAIA	1	7595	0,01%
TALISMÃ	1	2812	0,04%
WANDERLÂNDIA	1	11734	0,01%
TOTAL	464		

Fonte: Centro de Informações Estratégicas da Vigilância em Saúde - CIEVS/TO

GRÁFICO 1. GRÁFICO 1. Distribuição dos novos casos confirmados da COVID-19, segundo sexo, TOCANTINS.

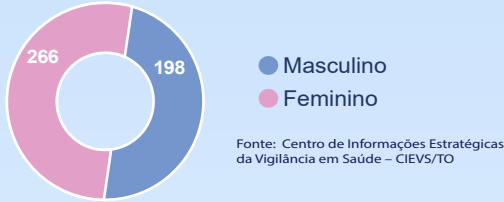


GRÁFICO 2. Distribuição dos novos casos confirmados da COVID-19, segundo Faixa Etária, TOCANTINS.

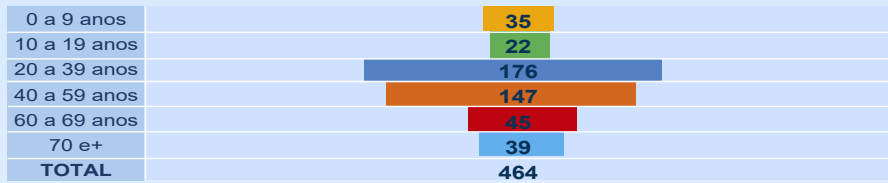


GRÁFICO 3. Perfil dos exames confirmados segundo tipo do teste, TOCANTINS.

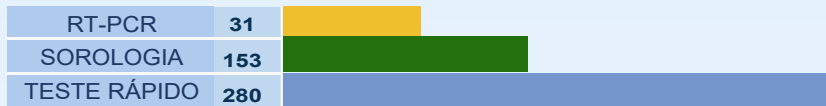
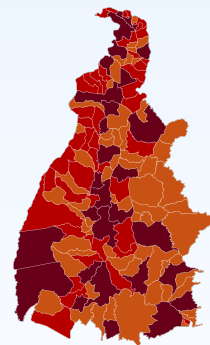


IMAGEM 1. Distribuição dos casos confirmados por Coronavírus segundo o município de residência.



Fonte: Centro de Informações Estratégicas da Vigilância em Saúde – CIEVS/TO

NOTIFICAÇÕES PARA COVID-19

TABELA 2. Distribuição dos casos e óbitos confirmados acumulados da COVID-19, segundo município de residência, TOCANTINS.

MUNICÍPIO	CASOS	ÓBITOS
PALMAS	82063	733
ARAGUAÍNA	50113	604
GURUPI	23609	290
PORTO NACIONAL	15083	221
PARAÍSO DO TOCANTINS	13493	211
COLINAS DO TOCANTINS	10103	165
GUARÁI	4201	83
ARAGUATINS	3475	76
FORMOSO DO ARAGUAIA	4806	72
MIRANORTE	4081	63
TOCANTINÓPOLIS	3865	60
MIRACEMA DO TOCANTINS	3876	56
NOVA OLINDA	1572	52
DIANÓPOLIS	3362	42
XAMBIOÁ	2906	40
TAGUATINGA	2372	34
ALVORADA	3344	32
AUGUSTINÓPOLIS	2360	32
PEDRO AFONSO	2633	31
COLMÉIA	1401	29
LAGOA DA CONFUSÃO	3137	29
PALMEIRÓPOLIS	2127	29
ANANÁS	2319	28
BURITI DO TOCANTINS	1702	27
ALIANÇA DO TOCANTINS	1251	26
SILVANÓPOLIS	1604	26
ARAGUAÇU	2019	25
AXIXÁ DO TOCANTINS	1324	24
NATIVIDADE	1720	24
ESPERANTINA	1092	23
WANDERLÂNDIA	2281	23
PEIXE	2102	22
BARROLÂNDIA	865	21
FIGUEIRÓPOLIS	1467	21
ARAGUACEMA	1378	20
BREJINHO DE NAZARÉ	1349	20
DOIS IRMÃOS DO TOCANTINS	1177	20
CARIRI DO TOCANTINS	1733	18
ITAGUATINS	1011	18
SÃO VALÉRIO DA NATIVIDADE	1183	18
COMBINADO	1559	17
CRISTALÂNDIA	730	17
GOIATINS	1228	17
PONTE ALTA DO TOCANTINS	1770	17
SÃO MIGUEL DO TOCANTINS	1208	17
ARAGUANÃ	629	16
ITACAJÁ	1607	16
NOVA ROSALÂNDIA	921	16
AGUIARNÓPOLIS	1023	15
MARIANÓPOLIS DO TOCANTINS	733	15
CASEARA	664	14
DARCINÓPOLIS	1038	14
FILADÉLFIA	850	14
SANTA FÉ DO ARAGUAIA	994	14
APARECIDA DO RIO NEGRO	413	13
ARRAIAS	1710	13
BERNARDO SAYÃO	1159	13
JAÚ DO TOCANTINS	473	13
PARANÁ	1000	13
TOCANTÍNIA	1599	13
ARAPOEMA	655	12
CONCEIÇÃO DO TOCANTINS	608	12
ITAPIRATINS	648	12
MONTE DO CARMO	923	12
PEQUIZEIRO	736	12
ARAGOMINAS	1089	11
DIVINÓPOLIS DO TOCANTINS	1340	11
PONTE ALTA DO BOM JESUS	592	11
RIACHINHO	917	11
SÃO SEBASTIÃO DO TOCANTINS	890	11

MUNICÍPIO	CASOS	ÓBITOS
SÍTIO NOVO DO TOCANTINS	1075	11
DUERE	546	10
FÁTIMA	956	10
TABOCÃO	706	10
PRESIDENTE KENNEDY	712	10
SAMPAIO	786	10
SÃO BENTO DO TOCANTINS	1280	10
COUTO MAGALHÃES	1124	9
PALMEIRANTE	595	9
PINDORAMA DO TOCANTINS	793	9
PRAIA NORTE	395	9
SANDOLÂNDIA	680	9
ABREULÂNDIA	514	8
AURORA DO TOCANTINS	570	8
BABAÇULÂNDIA	909	8
BANDEIRANTES DO TOCANTINS	825	8
BARRA DO OURO	199	8
LAGOA DO TOCANTINS	380	8
PAU DARCO	618	8
PIUM	571	8
RECURSOLÂNDIA	457	8
RIO DOS BOIS	900	8
CARMOLÂNDIA	603	7
CARRASCO BONITO	843	7
CENTENÁRIO	540	7
GOIANORTE	587	7
NAZARÉ	662	7
NOVO ACORDO	632	7
NOVO ALEGRE	161	7
SANTA ROSA DO TOCANTINS	585	7
SANTA TEREZA DO TOCANTINS	318	7
BRASILÂNDIA DO TOCANTINS	306	6
CAMPOS LINDOS	647	6
MONTE SANTO DO TOCANTINS	202	6
PALMEIRAS DO TOCANTINS	874	6
PUGMIL	402	6
ALMAS	320	5
ANGICO	253	5
LAJEADO	418	5
SANTA TEREZINHA DO TOCANTINS	408	5
IPUEIRAS	212	4
ITAPORÃ DO TOCANTINS	946	4
LIZARDA	176	4
MAURILÂNDIA DO TOCANTINS	694	4
RIO SONO	519	4
SÃO SALVADOR DO TOCANTINS	231	4
SUCUPIRA	449	4
BOM JESUS DO TOCANTINS	200	3
CHAPADA DA NATIVIDADE	306	3
CHAPADA DE AREIA	201	3
NOVO JARDIM	420	3
PORTO ALEGRE DO TOCANTINS	459	3
SANTA MARIA DO TOCANTINS	536	3
SÃO FÉLIX DO TOCANTINS	166	3
TUPIRATINS	427	3
CACHOEIRINHA	130	2
JUARINA	163	2
LUZINÓPOLIS	393	2
MURICILÂNDIA	805	2
RIO DA CONCEIÇÃO	424	2
SANTA RITA DO TOCANTINS	451	2
TALISMÃ	805	2
TUPIRAMA	433	2
LAVANDEIRA	286	1
MATEIROS	360	1
OLIVEIRA DE FÁTIMA	213	1
PIRAQUÊ	347	1
TAIPAS DO TOCANTINS	323	1
CRIXÁS DO TOCANTINS	344	0
TOTAL	337.036	4.182

NOVOS ÓBITOS:

Sem novos óbitos registrados.

O DETALHAMENTO DOS CASOS ACUMULADOS PODEM SER ACESSADOS NO SITE DA SECRETARIA DA SAÚDE
integra.saude.to.gov.br/covid19

OBSERVAÇÕES:

O Estado possui uma plataforma onde todos podem acompanhar os números da Covid-19 no Tocantins:
<http://coronavirus.to.gov.br>

A Secretaria de Estado da Saúde (SES) esclarece que o banco de dados do Estado é dinâmico, em virtude do fechamento das investigações epidemiológicas, que alteram principalmente locais de residência dos casos positivos, trazendo modificações diárias no acumulado dos municípios e no total geral do Estado.

Os dados consolidados neste boletim são referentes às notificações recebidas no último dia, que podem abordar resultados diagnosticados em dias anteriores e notificados posteriormente ao Cievs Estadual. Para manter a credibilidade dos dados contabilizados, os gráficos apresentam a distribuição de novos casos de acordo com a data do diagnóstico e não sua notificação, por parte dos municípios. Em cada edição, o boletim apresenta a distribuição dos novos casos também por este critério.

Todas as informações que constam no boletim são provenientes dos sistemas oficiais do Ministério da Saúde alimentados pelos municípios:

Sistema Gerenciador de Ambiente Laboratorial (GAL) é o sistema utilizado pelos municípios para cadastro das mostras que serão encaminhadas ao Lacen para realização dos exames.

E-SUS-VE é a ferramenta de registro de notificação de casos suspeitos da Covid-19.

SIVEP-Gripe, é o Sistema de Informação da Vigilância Epidemiológica da Gripe, utilizado para notificação dos casos de Síndrome Respiratória Aguda Grave (SRAG) em unidades hospitalares e unidades de Pronto Atendimento (UPA).

SIM é o sistema de Informação sobre mortalidade, desenvolvido pelo Ministério da Saúde para unificação dos dados sobre óbitos no país.

Considerando o aumento recente de casos positivos que tem demandado tempo excessivo para confirmação de residências junto aos municípios, o Estado prevê o preenchimento correto de informações nas plataformas que serão utilizadas para consolidação dos boletins diários e a atualização da residência nos cartões SUS utilizado nos cadastros dos sistemas.

O Estado não irá confirmar residências junto aos municípios, estes devem ficar atentos aos dados informados nos Boletins Epidemiológicos diários, nos sistemas de notificação e cadastros de exames no Lacen.

Qualquer divergência deverá ser informada ao Cievs/COE do Estado que fará as correções nos próximos boletins.

Os dados contidos no boletim são consolidados com resultados de exames realizados no Lacen e notificações recebidas dos municípios até as 23:59h do último dia.