

NOTIFICAÇÕES PARA COVID-19

CASOS CONFIRMADOS

337.948

CASOS RECUPERADOS

332.205

CASOS ATIVOS
(EM ISOLAMENTO DOMICILIAR OU HOSPITALAR)

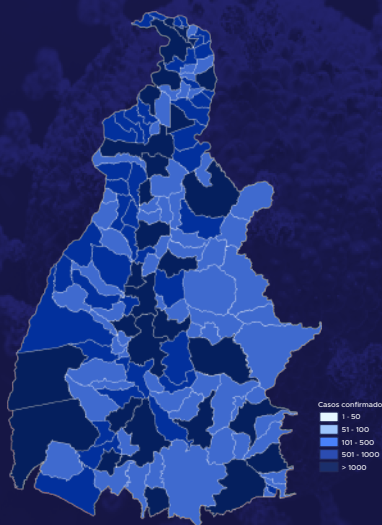
1.559

ÓBITOS

4.184

CASOS NOTIFICADOS

1.022.986



HOSPITALIZAÇÃO COVID

47

LEITOS PÚBLICOS **38**

CLÍNICOS **17**

UTI COVID **21**

LEITOS PRIVADOS **9**

CLÍNICOS **9**

UTI COVID **0**

VACINÔMETRO
DOSES APLICADAS

2.642.899

770º BOLETIM EPIDEMIOLÓGICO DE NOTIFICAÇÕES DA COVID-19 NO TOCANTINS

A Secretaria de Estado da Saúde (SES) informa que o Boletim Epidemiológico da Covid-19, desta quarta-feira, 27 de julho, traz 409 novos casos confirmados da doença. Deste total, foram 128 registrados nas últimas 24 horas e o restante por exames coletados em dias anteriores e que tiveram seus resultados inseridos no sistema, pelos municípios, na data de ontem.

Desta forma, hoje o Tocantins registra um total de 1.022.986 pessoas notificadas com a Covid-19 e acumula 337.948 casos confirmados da doença. Destes pacientes 332.205 estão recuperados e 1.559 estão ainda ativos (em isolamento domiciliar ou hospitalar), além de 4.184 óbitos.

TABELA 1. Distribuição dos novos casos confirmados para COVID-19, segundo município de residência, TOCANTINS.

MUNICÍPIO	TOTAL	POPULAÇÃO ESTIMADA	PROPORÇÃO DE CONTAMINADOS EM RELAÇÃO À POPULAÇÃO
PALMAS	91	306296	0,03%
WANDERLÂNDIA	39	11734	0,33%
ARAGUAÍNA	35	183381	0,02%
PEDRO AFONSO	35	13773	0,25%
TOCANTÍNIA	32	7617	0,42%
DIANÓPOLIS	21	22424	0,09%
TOCANTINÓPOLIS	19	22845	0,08%
NOVA ROSALÂNDIA	18	4304	0,42%
PARAÍSO DO TOCANTINS	16	51891	0,03%
SÍTIO NOVO DO TOCANTINS	10	8997	0,11%
ARRAIAS	7	10534	0,07%
GURUPI	7	87545	0,01%
PORTO NACIONAL	7	53316	0,01%
LAGOA DA CONFUSÃO	6	13676	0,04%
ARAGUATINS	5	36170	0,01%
ALVORADA	4	8396	0,05%
COLINAS DO TOCANTINS	4	35851	0,01%
JAÚ DO TOCANTINS	4	3878	0,1%
MIRACEMA DO TOCANTINS	4	17936	0,02%
SILVANÓPOLIS	4	5428	0,07%
ALIANÇA DO TOCANTINS	3	5346	0,06%
AXIXÁ DO TOCANTINS	3	9787	0,03%
DARCINÓPOLIS	3	6174	0,05%
PALMEIRAS DO TOCANTINS	3	6745	0,04%
RIO DOS BOIS	3	2856	0,11%
SÃO BENTO DO TOCANTINS	3	5391	0,06%
PEIXE	2	11873	0,02%
COLMÉIA	2	8141	0,02%
SÃO SEBASTIÃO DO TOCANTINS	2	4852	0,04%
TALISMÃ	2	2812	0,07%
ANANÁS	1	9492	0,01%
BANDEIRANTES DO TOCANTINS	1	3592	0,03%
CARIRI DO TOCANTINS	1	4441	0,02%
COUTO MAGALHÃES	1	5639	0,02%
DOIS IRMÃOS DO TOCANTINS	1	7185	0,01%
ESPERANTINA	1	11139	0,01%
FIGUEIRÓPOLIS	1	5243	0,02%
MIRANORTE	1	13493	0,01%
PIRAQUÊ	1	3033	0,03%
PORTO ALEGRE DO TOCANTINS	1	3170	0,03%
PRAIA NORTE	1	8498	0,01%
SANTA ROSA DO TOCANTINS	1	4846	0,02%
SANTA TEREZINHA DO TOCANTINS	1	2530	0,04%
TAGUATINGA	1	16825	0,01%
TUPIRAMA	1	1922	0,05%
TOTAL	409		

Fonte: Centro de Informações Estratégicas da Vigilância em Saúde - CIEVS/TO

GRÁFICO 1. GRÁFICO 1. Distribuição dos novos casos confirmados da COVID-19, segundo sexo, TOCANTINS.



GRÁFICO 2. Distribuição dos novos casos confirmados da COVID-19, segundo Faixa Etária, TOCANTINS.

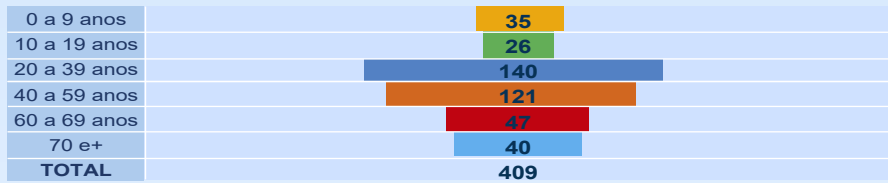


GRÁFICO 3. Perfil dos exames confirmados segundo tipo do teste, TOCANTINS.

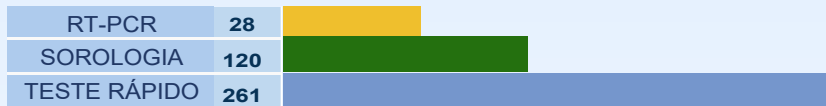
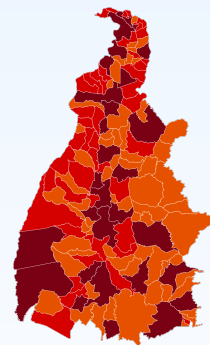


IMAGEM 1. Distribuição dos casos confirmados por Coronavírus segundo o município de residência.



Fonte: Centro de Informações Estratégicas da Vigilância em Saúde – CIEVS/TO

NOTIFICAÇÕES PARA COVID-19

TABELA 2. Distribuição dos casos e óbitos confirmados acumulados da COVID-19, segundo município de residência, TOCANTINS.

MUNICÍPIO	CASOS	ÓBITOS
PALMAS	82280	733
ARAGUAÍNA	50192	604
GURUPI	23623	290
PORTO NACIONAL	15096	221
PARAÍSO DO TOCANTINS	13544	211
COLINAS DO TOCANTINS	10125	165
GUARÁI	4201	83
ARAGUATINS	3485	76
FORMOSO DO ARAGUAIA	4806	72
MIRANORTE	4096	63
TOCANTINÓPOLIS	3913	60
MIRACEMA DO TOCANTINS	3907	56
NOVA OLINDA	1579	52
DIANÓPOLIS	3394	43
XAMBIOÁ	2907	40
TAGUATINGA	2374	34
ALVORADA	3355	32
AUGUSTINÓPOLIS	2360	32
PEDRO AFONSO	2672	31
COLMÉIA	1407	29
LAGOA DA CONFUSÃO	3155	29
PALMEIRÓPOLIS	2128	29
ANANÁS	2320	28
BURITI DO TOCANTINS	1702	27
ALIANÇA DO TOCANTINS	1256	26
SILVANÓPOLIS	1608	26
ARAGUAÇU	2019	25
AXIXÁ DO TOCANTINS	1327	24
NATIVIDADE	1720	24
ESPERANTINA	1098	23
WANDERLÂNDIA	2354	23
PEIXE	2106	22
BARROLÂNDIA	867	21
FIGUEIRÓPOLIS	1469	21
ARAGUACEMA	1378	20
BREJINHO DE NAZARÉ	1349	20
DOIS IRMÃOS DO TOCANTINS	1178	20
CARIRI DO TOCANTINS	1739	18
CRISTALÂNDIA	731	18
ITAGUATINS	1011	18
SÃO VALÉRIO DA NATIVIDADE	1183	18
COMBINADO	1560	17
GOIATINS	1228	17
PONTE ALTA DO TOCANTINS	1771	17
SÃO MIGUEL DO TOCANTINS	1210	17
ARAGUANÃ	629	16
ITACAJÁ	1607	16
NOVA ROSALÂNDIA	952	16
AGUIARNÓPOLIS	1042	15
MARIANÓPOLIS DO TOCANTINS	733	15
CASEARA	664	14
DARCINÓPOLIS	1042	14
FILADÉLFIA	850	14
SANTA FÉ DO ARAGUAIA	993	14
APARECIDA DO RIO NEGRO	413	13
ARRAIAS	1725	13
BERNARDO SAYÃO	1169	13
JAÚ DO TOCANTINS	478	13
PARANÁ	1000	13
TOCANTÍNIA	1631	13
ARAPOEMA	657	12
CONCEIÇÃO DO TOCANTINS	608	12
ITAPIRATINS	648	12
MONTE DO CARMO	923	12
PEQUIZEIRO	736	12
ARAGOMINAS	1090	11
DIVINÓPOLIS DO TOCANTINS	1342	11
PONTE ALTA DO BOM JESUS	592	11
RIACHINHO	917	11
SÃO SEBASTIÃO DO TOCANTINS	893	11

MUNICÍPIO	CASOS	ÓBITOS
SÍTIO NOVO DO TOCANTINS	1088	11
DUERÉ	546	10
FÁTIMA	956	10
TABOCÃO	706	10
PRESIDENTE KENNEDY	712	10
SAMPAIO	786	10
SÃO BENTO DO TOCANTINS	1283	10
COUTO MAGALHÃES	1125	9
PALMEIRANTE	595	9
PINDORAMA DO TOCANTINS	793	9
PRAIA NORTE	396	9
SANDOLÂNDIA	680	9
ABREULÂNDIA	514	8
AURORA DO TOCANTINS	570	8
BABAÇULÂNDIA	909	8
BANDEIRANTES DO TOCANTINS	826	8
BARRA DO OURO	208	8
LAGOA DO TOCANTINS	380	8
PAU DARCO	618	8
PIUM	572	8
RECURSOLÂNDIA	460	8
RIO DOS BOIS	905	8
CARMOLÂNDIA	603	7
CARRASCO BONITO	843	7
CENTENÁRIO	540	7
GOIANORTE	587	7
NAZARÉ	662	7
NOVO ACORDO	632	7
NOVO ALEGRE	161	7
SANTA ROSA DO TOCANTINS	586	7
SANTA TEREZA DO TOCANTINS	318	7
BRASILÂNDIA DO TOCANTINS	306	6
CAMPOS LINDOS	647	6
MONTE SANTO DO TOCANTINS	202	6
PALMEIRAS DO TOCANTINS	877	6
PUGMIL	403	6
ALMAS	322	5
ANGICO	253	5
LAJEADO	418	5
SANTA TEREZINHA DO TOCANTINS	409	5
IPUEIRAS	212	4
ITAPORÃ DO TOCANTINS	947	4
LIZARDA	176	4
MAURILÂNDIA DO TOCANTINS	694	4
RIO SONO	519	4
SÃO SALVADOR DO TOCANTINS	231	4
SUCUPIRA	449	4
BOM JESUS DO TOCANTINS	200	3
CHAPADA DA NATIVIDADE	306	3
CHAPADA DE AREIA	201	3
NOVO JARDIM	420	3
PORTO ALEGRE DO TOCANTINS	467	3
SANTA MARIA DO TOCANTINS	536	3
SÃO FÉLIX DO TOCANTINS	166	3
TUPIRATINS	427	3
CACHOEIRINHA	130	2
JUARINA	163	2
LUZINÓPOLIS	393	2
MURICILÂNDIA	807	2
RIO DA CONCEIÇÃO	424	2
SANTA RITA DO TOCANTINS	451	2
TALISMÃ	805	2
TUPIRAMA	434	2
LAVANDEIRA	286	1
MATEIROS	360	1
OLIVEIRA DE FÁTIMA	215	1
PIRAQUÊ	348	1
TAIPAS DO TOCANTINS	323	1
CRIXÁS DO TOCANTINS	344	0
TOTAL	337.948	4.184

NOVOS ÓBITOS:

1. Mulher, 32 anos. Residente em Dianópolis - TO. Comorbidades: doença do neuromotor. Óbito em 21/07/2022 no Hospital Regional de Dianópolis.

O DETALHAMENTO DOS CASOS ACUMULADOS PODEM SER ACESSADOS NO SITE DA SECRETARIA DA SAÚDE
integra.saude.to.gov.br/covid19

OBSERVAÇÕES:

O Estado possui uma plataforma onde todos podem acompanhar os números da Covid-19 no Tocantins:
<http://coronavirus.to.gov.br>

A Secretaria de Estado da Saúde (SES) esclarece que o banco de dados do Estado é dinâmico, em virtude do fechamento das investigações epidemiológicas, que alteram principalmente locais de residência dos casos positivos, trazendo modificações diárias no acumulado dos municípios e no total geral do Estado.

Os dados consolidados neste boletim são referentes às notificações recebidas no último dia, que podem abordar resultados diagnosticados em dias anteriores e notificados posteriormente ao Cievs Estadual. Para manter a credibilidade dos dados contabilizados, os gráficos apresentam a distribuição de novos casos de acordo com a data do diagnóstico e não sua notificação, por parte dos municípios. Em cada edição, o boletim apresenta a distribuição dos novos casos também por este critério.

Todas as informações que constam no boletim são provenientes dos sistemas oficiais do Ministério da Saúde alimentados pelos municípios:

Sistema Gerenciador de Ambiente Laboratorial (GAL) é o sistema utilizado pelos municípios para cadastro das mostras que serão encaminhadas ao Lacen para realização dos exames.

E-SUS-VE é a ferramenta de registro de notificação de casos suspeitos da Covid-19.

SIVEP-Gripe, é o Sistema de Informação da Vigilância Epidemiológica da Gripe, utilizado para notificação dos casos de Síndrome Respiratória Aguda Grave (SRAG) em unidades hospitalares e unidades de Pronto Atendimento (UPA).

SIM é o sistema de Informação sobre mortalidade, desenvolvido pelo Ministério da Saúde para unificação dos dados sobre óbitos no país.

Considerando o aumento recente de casos positivos que tem demandado tempo excessivo para confirmação de residências junto aos municípios, o Estado prevê o preenchimento correto de informações nas plataformas que serão utilizadas para consolidação dos boletins diários e a atualização da residência nos cartões SUS utilizado nos cadastros dos sistemas.

O Estado não irá confirmar residências junto aos municípios, estes devem ficar atentos aos dados informados nos Boletins Epidemiológicos diários, nos sistemas de notificação e cadastros de exames no Lacen.

Qualquer divergência deverá ser informada ao Cievs/COE do Estado que fará as correções nos próximos boletins.

Os dados contidos no boletim são consolidados com resultados de exames realizados no Lacen e notificações recebidas dos municípios até as 23:59h do último dia.