

CASOS CONFIRMADOS

**338.915**

CASOS RECUPERADOS

**333.380**

CASOS ATIVOS  
(EM ISOLAMENTO DOMICILIAR OU HOSPITALAR)

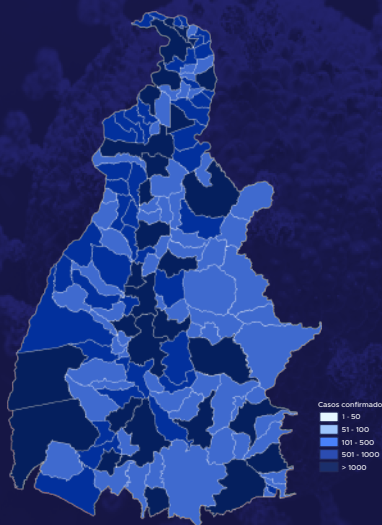
**1.351**

ÓBITOS

**4.184**

CASOS NOTIFICADOS

**1.024.769**



HOSPITALIZAÇÃO COVID

**44**

LEITOS PÚBLICOS **37**  
CLÍNICOS **17**  
UTI COVID **20**

LEITOS PRIVADOS **7**  
CLÍNICOS **7**  
UTI COVID **0**

VACINÔMETRO  
DOSES APLICADAS

**2.647.420**

## 772º BOLETIM EPIDEMIOLÓGICO DE NOTIFICAÇÕES DA COVID-19 NO TOCANTINS

A Secretaria de Estado da Saúde (SES) informa que o Boletim Epidemiológico da Covid-19, desta sexta-feira, 29 de julho, traz 391 novos casos confirmados da doença. Deste total, foram 69 registrados nas últimas 24 horas e o restante por exames coletados em dias anteriores e que tiveram seus resultados inseridos no sistema, pelos municípios, na data de ontem.

Desta forma, hoje o Tocantins registra um total de 1.024.769 pessoas notificadas com a Covid-19 e acumula 338.915 casos confirmados da doença. Destes pacientes 333.380 estão recuperados e 1.351 estão ainda ativos (em isolamento domiciliar ou hospitalar), além de 4.184 óbitos.


**TABELA 1.** Distribuição dos novos casos confirmados para COVID-19, segundo município de residência, TOCANTINS.

MUNICÍPIO	TOTAL	POPULAÇÃO ESTIMADA	PROPORÇÃO DE CONTAMINADOS EM RELAÇÃO À POPULAÇÃO
PORTO NACIONAL	61	53316	0,11%
ITACAJÁ	52	7452	0,7%
PEDRO AFONSO	30	13773	0,22%
GURUPI	27	87545	0,03%
PALMEIRÓPOLIS	25	7676	0,33%
ARAGUAÍNA	23	183381	0,01%
PARAÍSO DO TOCANTINS	23	51891	0,04%
NOVA ROSALÂNDIA	21	4304	0,49%
AUGUSTINÓPOLIS	18	18643	0,1%
MIRACEMA DO TOCANTINS	13	17936	0,07%
SÃO VALÉRIO	11	3904	0,28%
ANANÁS	9	9492	0,09%
DIANÓPOLIS	5	22424	0,02%
SÃO BENTO DO TOCANTINS	5	5391	0,09%
ARAGUATINS	4	36170	0,01%
BREJINHO DE NAZARÉ	4	5519	0,07%
SANTA ROSA DO TOCANTINS	4	4846	0,08%
SÍTIO NOVO DO TOCANTINS	4	8997	0,04%
FIGUEIRÓPOLIS	3	5243	0,06%
MIRANORTE	3	13493	0,02%
RIO DOS BOIS	3	2856	0,11%
SANTA TEREZINHA DO TOCANTINS	3	2530	0,12%
TALISMÁ	3	2812	0,11%
TOCANTÍNIA	3	7617	0,04%
XAMBIOA	3	11520	0,03%
BARROLÂNDIA	2	5651	0,04%
CHAPADA DA NATIVIDADE	2	3331	0,06%
COLINAS DO TOCANTINS	2	35851	0,01%

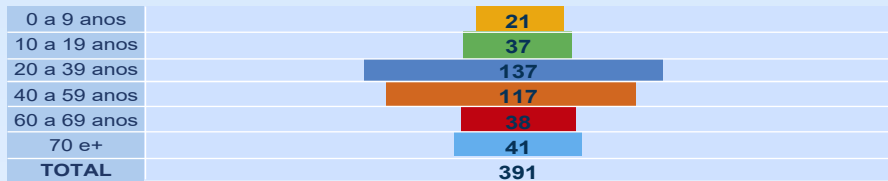
Fonte: Centro de Informações Estratégicas da Vigilância em Saúde – CIEVS/TO

MUNICÍPIO	TOTAL	POPULAÇÃO ESTIMADA	PROPORÇÃO DE CONTAMINADOS EM RELAÇÃO À POPULAÇÃO
LAGOA DA CONFUSÃO	2	13676	0,01%
LAGOA DO TOCANTINS	2	4393	0,05%
PONTE ALTA DO TOCANTINS	2	8116	0,02%
SÃO SEBASTIÃO DO TOCANTINS	2	4852	0,04%
TAGUATINGA	2	16825	0,01%
WANDERLÂNDIA	2	11734	0,02%
ALIANÇA DO TOCANTINS	1	5346	0,02%
ALVORADA	1	8396	0,01%
CARIRI DO TOCANTINS	1	4441	0,02%
CENTENÁRIO	1	2936	0,03%
COUTO MAGALHÃES	1	5639	0,02%
CRIXÁS DO TOCANTINS	1	1735	0,06%
DARCINÓPOLIS	1	6174	0,02%
DIVINÓPOLIS DO TOCANTINS	1	6943	0,01%
ESPERANTINA	1	11139	0,01%
TABOÇÃO	1	2602	0,04%
LAJEADO	1	3167	0,03%
TOCANTINÓPOLIS	1	22845	0,0%
TUPIRAMA	1	1922	0,05%
<b>TOTAL</b>	<b>391</b>		

**GRÁFICO 1. GRÁFICO 1.** Distribuição dos novos casos confirmados da COVID-19, segundo sexo, TOCANTINS.



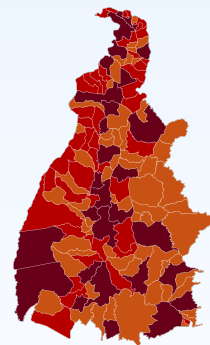
**GRÁFICO 2.** Distribuição dos novos casos confirmados da COVID-19, segundo Faixa Etária, TOCANTINS.



**GRÁFICO 3.** Perfil dos exames confirmados segundo tipo do teste, TOCANTINS.



**IMAGEM 1.** Distribuição dos casos confirmados por Coronavírus segundo o município de residência.



Fonte: Centro de Informações Estratégicas da Vigilância em Saúde – CIEVS/TO

## NOTIFICAÇÕES PARA COVID-19

**TABELA 2. Distribuição dos casos e óbitos confirmados acumulados da COVID-19, segundo município de residência, TOCANTINS.**

MUNICÍPIO	CASOS	ÓBITOS
PALMAS	82362	733
ARAGUAÍNA	50246	604
GURUPI	23715	290
PORTO NACIONAL	15208	221
PARAÍSO DO TOCANTINS	13583	211
COLINAS DO TOCANTINS	10129	165
GUARÁI	4202	83
ARAGUATINS	3495	76
FORMOSO DO ARAGUAIA	4807	72
MIRANORTE	4102	63
TOCANTINÓPOLIS	3926	60
MIRACEMA DO TOCANTINS	3951	56
NOVA OLINDA	1579	52
DIANÓPOLIS	3401	43
XAMBIOÁ	2910	40
TAGUATINGA	2379	34
ALVORADA	3362	32
AUGUSTINÓPOLIS	2396	32
PEDRO AFONSO	2700	31
COLMÉIA	1407	29
LAGOA DA CONFUSÃO	3158	29
PALMEIRÓPOLIS	2186	29
ANANÁS	2337	28
BURITI DO TOCANTINS	1702	27
ALIANÇA DO TOCANTINS	1261	26
SÍLVANÓPOLIS	1608	26
ARAGUAÇU	2020	25
AXIXÁ DO TOCANTINS	1336	24
NATIVIDADE	1720	24
ESPERANTINA	1099	23
WANDERLÂNDIA	2381	23
PEIXE	2108	22
BARROLÂNDIA	871	21
FIGUEIRÓPOLIS	1473	21
ARAGUACEMA	1378	20
BREJINHO DE NAZARÉ	1363	20
DOIS IRMÃOS DO TOCANTINS	1178	20
CARIRI DO TOCANTINS	1741	18
CRISTALÂNDIA	731	18
ITAGUATINS	1011	18
SÃO VALÉRIO DA NATIVIDADE	1194	18
COMBINADO	1561	17
GOIATINS	1228	17
PONTE ALTA DO TOCANTINS	1782	17
SÃO MIGUEL DO TOCANTINS	1210	17
ARAGUANÃ	629	16
ITACAJÁ	1659	16
NOVA ROSALÂNDIA	992	16
AGUIARNÓPOLIS	1042	15
MARIANÓPOLIS DO TOCANTINS	733	15
CASEARA	663	14
DARCINÓPOLIS	1044	14
FILADÉLFIA	851	14
SANTA FÉ DO ARAGUAIA	993	14
APARECIDA DO RIO NEGRO	413	13
ARRAIAS	1734	13
BERNARDO SAYÃO	1169	13
JAÚ DO TOCANTINS	506	13
PARANÁ	1019	13
TOCANTÍNIA	1634	13
ARAPOEMA	657	12
CONCEIÇÃO DO TOCANTINS	608	12
ITAPIRATINS	648	12
MONTE DO CARMO	923	12
PEQUIZEIRO	736	12
ARAGOMINAS	1091	11
DIVINÓPOLIS DO TOCANTINS	1340	11
PONTE ALTA DO BOM JESUS	592	11
RIACHINHO	917	11
SÃO SEBASTIÃO DO TOCANTINS	901	11

MUNICÍPIO	CASOS	ÓBITOS
SÍTIO NOVO DO TOCANTINS	1094	11
DUERÉ	546	10
FÁTIMA	957	10
TABOCÃO	707	10
PRESIDENTE KENNEDY	712	10
SAMPAIO	786	10
SÃO BENTO DO TOCANTINS	1291	10
COUTO MAGALHÃES	1131	9
PALMEIRANTE	595	9
PINDORAMA DO TOCANTINS	793	9
PRAIA NORTE	396	9
SANDOLÂNDIA	680	9
ABREULÂNDIA	515	8
AURORA DO TOCANTINS	570	8
BABAÇULÂNDIA	909	8
BANDEIRANTES DO TOCANTINS	826	8
BARRA DO OURO	208	8
LAGOA DO TOCANTINS	382	8
PAU DARCO	617	8
PIUM	572	8
RECURSOLÂNDIA	461	8
RIO DOS BOIS	908	8
CARMOLÂNDIA	603	7
CARRASCO BONITO	843	7
CENTENÁRIO	558	7
GOIANORTE	587	7
NAZARÉ	662	7
NOVO ACORDO	632	7
NOVO ALEGRE	161	7
SANTA ROSA DO TOCANTINS	592	7
SANTA TEREZA DO TOCANTINS	318	7
BRASILÂNDIA DO TOCANTINS	306	6
CAMPOS LINDOS	647	6
MONTE SANTO DO TOCANTINS	202	6
PALMEIRAS DO TOCANTINS	880	6
PUGMIL	403	6
ALMAS	323	5
ANGICO	253	5
LAJEADO	421	5
SANTA TEREZINHA DO TOCANTINS	412	5
IPUEIRAS	212	4
ITAPORÃ DO TOCANTINS	948	4
LIZARDA	177	4
MAURILÂNDIA DO TOCANTINS	694	4
RIO SONO	519	4
SÃO SALVADOR DO TOCANTINS	231	4
SUCUPIRA	449	4
BOM JESUS DO TOCANTINS	200	3
CHAPADA DA NATIVIDADE	308	3
CHAPADA DE AREIA	201	3
NOVO JARDIM	434	3
PORTO ALEGRE DO TOCANTINS	467	3
SANTA MARIA DO TOCANTINS	536	3
SÃO FÉLIX DO TOCANTINS	166	3
TUPIRATINS	427	3
CACHOEIRINHA	130	2
JUARINA	163	2
LUZINÓPOLIS	393	2
MURICILÂNDIA	807	2
RIO DA CONCEIÇÃO	424	2
SANTA RITA DO TOCANTINS	451	2
TALISMÃ	811	2
TUPIRAMA	435	2
LAVANDEIRA	286	1
MATEIROS	360	1
OLIVEIRA DE FÁTIMA	214	1
PIRAQUÊ	348	1
TAIPAS DO TOCANTINS	323	1
CRIXÁS DO TOCANTINS	351	0
<b>TOTAL</b>	<b>338.915</b>	<b>4.184</b>

#### NOVOS ÓBITOS:

Sem novos óbitos registrados.

O DETALHAMENTO DOS CASOS ACUMULADOS PODEM SER ACESSADOS NO SITE DA SECRETARIA DA SAÚDE  
[integra.saude.to.gov.br/covid19](https://integra.saude.to.gov.br/covid19)

#### OBSERVAÇÕES:

O Estado possui uma plataforma onde todos podem acompanhar os números da Covid-19 no Tocantins:  
<http://coronavirus.to.gov.br>

A Secretaria de Estado da Saúde (SES) esclarece que o banco de dados do Estado é dinâmico, em virtude do fechamento das investigações epidemiológicas, que alteram principalmente locais de residência dos casos positivos, trazendo modificações diárias no acumulado dos municípios e no total geral do Estado.

Os dados consolidados neste boletim são referentes às notificações recebidas no último dia, que podem abordar resultados diagnosticados em dias anteriores e notificados posteriormente ao Cievs Estadual. Para manter a credibilidade dos dados contabilizados, os gráficos apresentam a distribuição de novos casos de acordo com a data do diagnóstico e não sua notificação, por parte dos municípios. Em cada edição, o boletim apresenta a distribuição dos novos casos também por este critério.

Todas as informações que constam no boletim são provenientes dos sistemas oficiais do Ministério da Saúde alimentados pelos municípios:

**Sistema Gerenciador de Ambiente Laboratorial (GAL)** é o sistema utilizado pelos municípios para cadastro das mostras que serão encaminhadas ao Lacen para realização dos exames.

**E-SUS-VE** é a ferramenta de registro de notificação de casos suspeitos da Covid-19.

**SIVEP-Gripe**, é o Sistema de Informação da Vigilância Epidemiológica da Gripe, utilizado para notificação dos casos de Síndrome Respiratória Aguda Grave (SRAG) em unidades hospitalares e unidades de Pronto Atendimento (UPA).

**SIM** é o sistema de Informação sobre mortalidade, desenvolvido pelo Ministério da Saúde para unificação dos dados sobre óbitos no país.

Considerando o aumento recente de casos positivos que tem demandado tempo excessivo para confirmação de residências junto aos municípios, o Estado prevê o preenchimento correto de informações nas plataformas que serão utilizadas para consolidação dos boletins diários e a atualização da residência nos cartões SUS utilizado nos cadastros dos sistemas.

**O Estado não irá confirmar residências junto aos municípios, estes devem ficar atentos aos dados informados nos Boletins Epidemiológicos diários, nos sistemas de notificação e cadastros de exames no Lacen.**

Qualquer divergência deverá ser informada ao Cievs/COE do Estado que fará as correções nos próximos boletins.

Os dados contidos no boletim são consolidados com resultados de exames realizados no Lacen e notificações recebidas dos municípios até as 23:59h do último dia.