

CASOS CONFIRMADOS

339.698

CASOS RECUPERADOS

334.575

CASOS ATIVOS
(EM ISOLAMENTO DOMICILIAR OU HOSPITALAR)

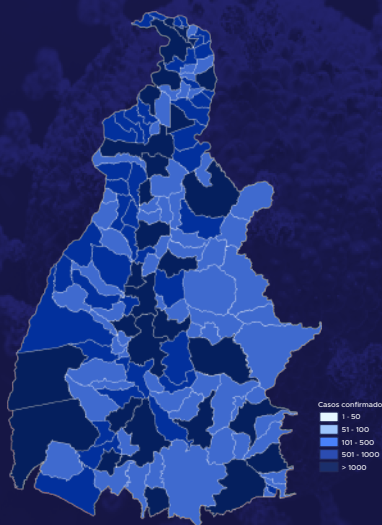
936

ÓBITOS

4.187

CASOS NOTIFICADOS

1.023.407



HOSPITALIZAÇÃO COVID

42

LEITOS PÚBLICOS **39**

CLÍNICOS **19**

UTI COVID **20**

LEITOS PRIVADOS **3**

CLÍNICOS **3**

UTI COVID **0**

VACINÔMETRO
DOSES APLICADAS

2.648.852

774º BOLETIM EPIDEMIOLÓGICO DE NOTIFICAÇÕES DA COVID-19 NO TOCANTINS

A Secretaria de Estado da Saúde (SES-TO) informa que o Boletim Epidemiológico da Covid-19, desta terça-feira, 02 de agosto, traz 399 novos casos confirmados da doença. Deste total, foram 57 registrados nas últimas 24 horas e o restante por exames coletados em dias anteriores e que tiveram seus resultados inseridos no sistema, pelos municípios, na data de ontem.

Desta forma, hoje o Tocantins registra um total de 1.023.407 pessoas notificadas com a Covid-19 e acumula 339.698 casos confirmados da doença. Destes pacientes 334.575 estão recuperados e 936 estão ainda ativos (em isolamento domiciliar ou hospitalar), além de 4.187 óbitos.

TABELA 1. Distribuição dos novos casos confirmados para COVID-19, segundo município de residência, TOCANTINS.

| MUNICÍPIO | TOTAL | POPULAÇÃO ESTIMADA | PROPORÇÃO DE CONTAMINADOS EM RELAÇÃO À POPULAÇÃO |
|------------------------------|------------|--------------------|--------------------------------------------------|
| PALMAS | 4 | 306296 | 0,0% |
| ARAGUAÍNA | 18 | 183381 | 0,01% |
| GURUPI | 5 | 87545 | 0,01% |
| PORTO NACIONAL | 35 | 53316 | 0,07% |
| PARAISO DO TOCANTINS | 31 | 51891 | 0,06% |
| ARAGUATINS | 5 | 36170 | 0,01% |
| COLINAS DO TOCANTINS | 3 | 35851 | 0,01% |
| GUARAÍ | 1 | 26165 | 0,0% |
| TOCANTINÓPOLIS | 16 | 22845 | 0,07% |
| DIANÓPOLIS | 4 | 22424 | 0,02% |
| FORMOSO DO ARAGUAIA | 13 | 18399 | 0,07% |
| MIRACEMA DO TOCANTINS | 6 | 17936 | 0,03% |
| TAGUATINGA | 8 | 16825 | 0,05% |
| PEDRO AFONSO | 15 | 13773 | 0,11% |
| LAGOA DA CONFUSÃO | 6 | 13676 | 0,04% |
| SÃO MIGUEL DO TOCANTINS | 1 | 12294 | 0,01% |
| PEIXE | 1 | 11873 | 0,01% |
| WANDERLÂNDIA | 9 | 11734 | 0,08% |
| BURITI DO TOCANTINS | 31 | 11497 | 0,27% |
| ESPERANTINA | 2 | 11139 | 0,02% |
| ARRAIAS | 1 | 10534 | 0,01% |
| CAMPOS LINDOS | 1 | 10312 | 0,01% |
| AXIXÁ DO TOCANTINS | 1 | 9787 | 0,01% |
| ANANÁS | 3 | 9492 | 0,03% |
| NATIVIDADE | 5 | 9250 | 0,05% |
| ARAGUAÇU | 1 | 8467 | 0,01% |
| COLMEIA | 1 | 8141 | 0,01% |
| MONTE DO CARMO | 3 | 8066 | 0,04% |
| PALMEIRÓPOLIS | 24 | 7676 | 0,31% |
| TOCANTÍNIA | 15 | 7617 | 0,2% |
| ITACAJA | 1 | 7452 | 0,01% |
| ARAGUACEMA | 1 | 7155 | 0,01% |
| DIVINÓPOLIS DO TOCANTINS | 3 | 6943 | 0,04% |
| AGUIARNÓPOLIS | 3 | 6892 | 0,04% |
| PALMEIRAS DO TOCANTINS | 2 | 6745 | 0,03% |
| ARAPOEMA | 5 | 6616 | 0,08% |
| DARCINÓPOLIS | 6 | 6174 | 0,1% |
| BARROLÂNDIA | 1 | 5651 | 0,02% |
| BREJINHO DE NAZARÉ | 2 | 5519 | 0,04% |
| SILVANÓPOLIS | 3 | 5428 | 0,06% |
| SÃO BENTO DO TOCANTINS | 1 | 5391 | 0,02% |
| ALIANÇA DO TOCANTINS | 3 | 5346 | 0,06% |
| FIGUEIRÓPOLIS | 2 | 5243 | 0,04% |
| BERNARDO SAYAO | 5 | 4448 | 0,11% |
| CARIRI DO TOCANTINS | 9 | 4441 | 0,2% |
| PINDORAMA DO TOCANTINS | 18 | 4430 | 0,41% |
| NOVA ROSALÂNDIA | 30 | 4304 | 0,7% |
| CONCEIÇÃO DO TOCANTINS | 2 | 4087 | 0,05% |
| SÃO VALÉRIO | 6 | 3904 | 0,15% |
| BANDEIRANTES DO TOCANTINS | 1 | 3592 | 0,03% |
| MAURILÂNDIA DO TOCANTINS | 12 | 3448 | 0,35% |
| PORTO ALEGRE DO TOCANTINS | 3 | 3170 | 0,09% |
| RIO DOS BOIS | 1 | 2856 | 0,04% |
| TALISMÃ | 1 | 2812 | 0,04% |
| PUGMIL | 5 | 2717 | 0,18% |
| SANTA TEREZINHA DO TOCANTINS | 2 | 2530 | 0,08% |
| ITAPORÁ DO TOCANTINS | 1 | 2420 | 0,04% |
| JUARINA | 1 | 2184 | 0,05% |
| TOTAL | 399 | | |

Fonte: Centro de Informações Estratégicas da Vigilância em Saúde - CIEVS/TO

GRÁFICO 1. GRÁFICO 1. Distribuição dos novos casos confirmados da COVID-19, segundo sexo, TOCANTINS.



GRÁFICO 2. Distribuição dos novos casos confirmados da COVID-19, segundo Faixa Etária, TOCANTINS.

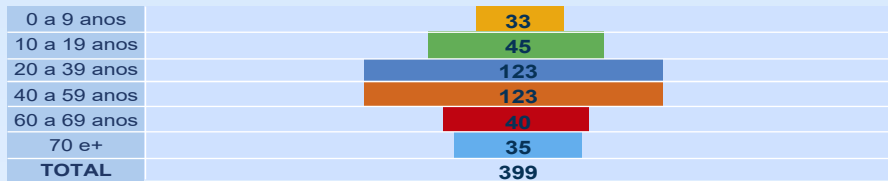


GRÁFICO 3. Perfil dos exames confirmados segundo tipo do teste, TOCANTINS.


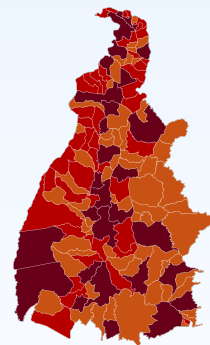


IMAGEM 1. Distribuição dos casos confirmados por Coronavírus segundo o município de residência.



Fonte: Centro de Informações Estratégicas da Vigilância em Saúde – CIEVS/TO

NOTIFICAÇÕES PARA COVID-19

TABELA 2. Distribuição dos casos e óbitos confirmados acumulados da COVID-19, segundo município de residência, TOCANTINS.

| MUNICÍPIO | CASOS | ÓBITOS |
|----------------------------|-------|--------|
| PALMAS | 82519 | 733 |
| ARAGUAÍNA | 50299 | 604 |
| GURUPI | 23729 | 290 |
| PORTO NACIONAL | 15265 | 222 |
| PARAISO DO TOCANTINS | 13626 | 211 |
| COLINAS DO TOCANTINS | 10132 | 165 |
| FORMOSO DO ARAGUAIA | 4820 | 72 |
| GUARÁI | 4204 | 83 |
| MIRANORTE | 4106 | 63 |
| MIRACEMA DO TOCANTINS | 3964 | 57 |
| TOCANTINÓPOLIS | 3942 | 60 |
| ARAGUATINS | 3504 | 76 |
| DIANÓPOLIS | 3406 | 43 |
| ALVORADA | 3367 | 32 |
| LAGOA DA CONFUSÃO | 3177 | 30 |
| XAMBIOÁ | 2910 | 40 |
| PEDRO AFONSO | 2719 | 31 |
| AUGUSTINÓPOLIS | 2396 | 32 |
| WANDERLÂNDIA | 2391 | 23 |
| ANANÁS | 2372 | 28 |
| TAGUATINGA | 2389 | 34 |
| PALMEIRÓPOLIS | 2224 | 29 |
| PEIXE | 2109 | 22 |
| ARAGUAÇU | 2022 | 25 |
| PONTE ALTA DO TOCANTINS | 1783 | 17 |
| ARRAIAS | 1735 | 13 |
| CARIRI DO TOCANTINS | 1750 | 18 |
| BURITI DO TOCANTINS | 1733 | 27 |
| NATIVIDADE | 1725 | 24 |
| ITACAJÁ | 1660 | 16 |
| TOCANTÍNIA | 1649 | 13 |
| SILVANÓPOLIS | 1614 | 26 |
| COMBINADO | 1561 | 17 |
| NOVA OLINDA | 1579 | 52 |
| FIGUEIRÓPOLIS | 1480 | 21 |
| COLMEIA | 1413 | 29 |
| ARAGUACEMA | 1379 | 20 |
| BREJINHO DE NAZARÉ | 1365 | 20 |
| DIVINÓPOLIS DO TOCANTINS | 1346 | 11 |
| AXIXÁ DO TOCANTINS | 1340 | 24 |
| SÃO BENTO DO TOCANTINS | 1292 | 10 |
| ALIANÇA DO TOCANTINS | 1267 | 26 |
| GOIATINS | 1228 | 17 |
| SÃO MIGUEL DO TOCANTINS | 1212 | 17 |
| SÃO VALÉRIO DA NATIVIDADE | 1200 | 18 |
| BERNARDO SAYAO | 1174 | 13 |
| DOIS IRMAOS DO TOCANTINS | 1180 | 20 |
| COUTO MAGALHAES | 1132 | 9 |
| SITIO NOVO DO TOCANTINS | 1095 | 11 |
| ARAGOMINAS | 1091 | 11 |
| ESPERANTINA | 1101 | 23 |
| DARCINÓPOLIS | 1050 | 14 |
| AGUIARNÓPOLIS | 1045 | 15 |
| PARANÁ | 1019 | 13 |
| NOVA ROSALÂNDIA | 1022 | 16 |
| ITAGUATINS | 1011 | 18 |
| SANTA FÉ DO ARAGUAIA | 993 | 14 |
| FATIMA | 957 | 10 |
| ITAPORÃ DO TOCANTINS | 949 | 4 |
| MONTE DO CARMO | 926 | 12 |
| RIACHINHO | 918 | 11 |
| BABAÇULÂNDIA | 909 | 8 |
| RIO DOS BOIS | 909 | 8 |
| SÃO SEBASTIÃO DO TOCANTINS | 903 | 11 |
| PALMEIRAS DO TOCANTINS | 882 | 6 |
| BARROLANDIA | 872 | 21 |
| CARRASCO BONITO | 843 | 7 |
| FILADÉLFIA | 851 | 14 |
| BANDEIRANTES DO TOCANTINS | 827 | 8 |
| MURICILÂNDIA | 807 | 2 |

| MUNICÍPIO | CASOS | ÓBITOS |
|------------------------------|----------------|--------------|
| TALISMÃ | 813 | 2 |
| PINDORAMA DO TOCANTINS | 811 | 9 |
| SAMPAIO | 786 | 10 |
| PEQUIZEIRO | 736 | 12 |
| MARIANÓPOLIS DO TOCANTINS | 733 | 15 |
| CRISTALÂNDIA | 731 | 18 |
| MAURILÂNDIA DO TOCANTINS | 706 | 4 |
| PRESIDENTE KENNEDY | 712 | 10 |
| TABOÇÃO | 708 | 10 |
| SIMOLÂNDIA | 680 | 9 |
| NAZARÉ | 662 | 7 |
| ARAPOEMA | 662 | 12 |
| CASEARA | 663 | 14 |
| CAMPOS LINDOS | 648 | 6 |
| ITAPIRATINS | 648 | 12 |
| NOVO ACORDO | 632 | 7 |
| ARAGUANÃ | 629 | 16 |
| PAU DARCO | 617 | 8 |
| CONCEIÇÃO DO TOCANTINS | 610 | 12 |
| CARMOLÂNDIA | 603 | 7 |
| PALMEIRANTE | 595 | 9 |
| SANTA ROSA DO TOCANTINS | 598 | 7 |
| PONTE ALTA DO BOM JESUS | 592 | 11 |
| GOIANORTE | 587 | 7 |
| PIUM | 572 | 8 |
| AURORA DO TOCANTINS | 570 | 8 |
| CENTENÁRIO | 558 | 7 |
| DUERÉ | 546 | 10 |
| SANTA MARIA DO TOCANTINS | 536 | 3 |
| RIO SONO | 519 | 4 |
| JAU DO TOCANTINS | 523 | 13 |
| ABREULÂNDIA | 515 | 8 |
| PORTO ALEGRE DO TOCANTINS | 472 | 3 |
| RECURSOLÂNDIA | 461 | 8 |
| SANTA RITA DO TOCANTINS | 451 | 2 |
| SUCUPIRA | 449 | 4 |
| TUPIRAMA | 435 | 2 |
| NOVO JARDIM | 434 | 3 |
| TUPIRATINS | 427 | 3 |
| RIO DA CONCEIÇÃO | 424 | 2 |
| LAJEADO | 421 | 5 |
| SANTA TEREZINHA DO TOCANTINS | 415 | 5 |
| PUGMIL | 409 | 6 |
| APARECIDA DO RIO NEGRO | 413 | 13 |
| LUZINÓPOLIS | 393 | 2 |
| PRAIA NORTE | 396 | 9 |
| LAGOA DO TOCANTINS | 383 | 8 |
| MATEIROS | 360 | 1 |
| CRIXAS DO TOCANTINS | 352 | 0 |
| PIRAQUÊ | 348 | 1 |
| TAIPAS DO TOCANTINS | 324 | 1 |
| ALMAS | 323 | 5 |
| SANTA TEREZA DO TOCANTINS | 319 | 7 |
| CHAPADA DA NATIVIDADE | 308 | 3 |
| BRASILÂNDIA DO TOCANTINS | 306 | 6 |
| LAVANDEIRA | 286 | 1 |
| ANGICO | 253 | 5 |
| SÃO SALVADOR DO TOCANTINS | 231 | 4 |
| OLIVEIRA DE FATIMA | 214 | 1 |
| IPUEIRAS | 212 | 4 |
| BARRA DO OURO | 208 | 8 |
| CHAPADA DE AREIA | 201 | 3 |
| BOM JESUS DO TOCANTINS | 200 | 3 |
| MONTE SANTO DO TOCANTINS | 202 | 6 |
| LIZARDA | 177 | 4 |
| SÃO FELIX DO TOCANTINS | 166 | 3 |
| JUARINA | 164 | 2 |
| NOVO ALEGRE | 161 | 7 |
| CACHOEIRINHA | 130 | 2 |
| TOTAL | 339.698 | 4.187 |

NOVOS ÓBITOS:

Homem, 81 anos. Residente em Miracema do Tocantins. Comorbidades: Diabetes, Hipertensão, Óbito em 28/07/2022 no Hospital Geral de Palmas.

O DETALHAMENTO DOS CASOS ACUMULADOS PODEM SER ACESSADOS NO SITE DA SECRETARIA DA SAÚDE
integra.saude.to.gov.br/covid19

OBSERVAÇÕES:

O Estado possui uma plataforma onde todos podem acompanhar os números da Covid-19 no Tocantins:
<http://coronavirus.to.gov.br>

A Secretaria de Estado da Saúde (SES) esclarece que o banco de dados do Estado é dinâmico, em virtude do fechamento das investigações epidemiológicas, que alteram principalmente locais de residência dos casos positivos, trazendo modificações diárias no acumulado dos municípios e no total geral do Estado.

Os dados consolidados neste boletim são referentes às notificações recebidas no último dia, que podem abordar resultados diagnosticados em dias anteriores e notificados posteriormente ao Cievs Estadual. Para manter a credibilidade dos dados contabilizados, os gráficos apresentam a distribuição de novos casos de acordo com a data do diagnóstico e não sua notificação, por parte dos municípios. Em cada edição, o boletim apresenta a distribuição dos novos casos também por este critério.

Todas as informações que constam no boletim são provenientes dos sistemas oficiais do Ministério da Saúde alimentados pelos municípios:

Sistema Gerenciador de Ambiente Laboratorial (GAL) é o sistema utilizado pelos municípios para cadastro das mostras que serão encaminhadas ao Lacen para realização dos exames.

E-SUS-VE é a ferramenta de registro de notificação de casos suspeitos da Covid-19.

SIVEP-Gripe, é o Sistema de Informação da Vigilância Epidemiológica da Gripe, utilizado para notificação dos casos de Síndrome Respiratória Aguda Grave (SRAG) em unidades hospitalares e unidades de Pronto Atendimento (UPA).

SIM é o sistema de Informação sobre mortalidade, desenvolvido pelo Ministério da Saúde para unificação dos dados sobre óbitos no país.

Considerando o aumento recente de casos positivos que tem demandado tempo excessivo para confirmação de residências junto aos municípios, o Estado prevê o preenchimento correto de informações nas plataformas que serão utilizadas para consolidação dos boletins diários e a atualização da residência nos cartões SUS utilizado nos cadastros dos sistemas.

O Estado não irá confirmar residências junto aos municípios, estes devem ficar atentos aos dados informados nos Boletins Epidemiológicos diários, nos sistemas de notificação e cadastros de exames no Lacen.

Qualquer divergência deverá ser informada ao Cievs/COE do Estado que fará as correções nos próximos boletins.

Os dados contidos no boletim são consolidados com resultados de exames realizados no Lacen e notificações recebidas dos municípios até as 23:59h do último dia.