

NOTIFICAÇÕES PARA COVID-19

CASOS CONFIRMADOS

340.214

CASOS RECUPERADOS

335.186

CASOS ATIVOS
(EM ISOLAMENTO DOMICILIAR OU HOSPITALAR)

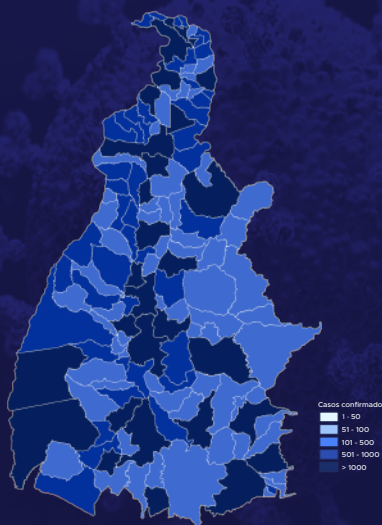
840

ÓBITOS

4.188

CASOS NOTIFICADOS

1.026.088



HOSPITALIZAÇÃO COVID

31

LEITOS PÚBLICOS **31**

CLÍNICOS **12**

UTI COVID **19**

LEITOS PRIVADOS **0**

CLÍNICOS **0**

UTI COVID **0**

VACINÔMETRO

DOSES APLICADAS

2.656.328

776º BOLETIM EPIDEMIOLÓGICO DE NOTIFICAÇÕES DA COVID-19 NO TOCANTINS

A Secretaria de Estado da Saúde (SES-TO) informa que o Boletim Epidemiológico da Covid-19, desta quinta-feira, 04 de agosto, traz 266 novos casos confirmados da doença. Deste total, foram 63 registrados nas últimas 24 horas e o restante por exames coletados em dias anteriores e que tiveram seus resultados inseridos no sistema, pelos municípios, na data de ontem.

Desta forma, hoje o Tocantins registra um total de 1.026.088 pessoas notificadas com a Covid-19 e acumula 340.214 casos confirmados da doença. Destes pacientes 335.186 estão recuperados e 840 estão ainda ativos (em isolamento domiciliar ou hospitalar), além de 4.188 óbitos.

TABELA 1. Distribuição dos novos casos confirmados para COVID-19, segundo município de residência, TOCANTINS.

MUNICÍPIO	TOTAL	POPULAÇÃO ESTIMADA	PROPORÇÃO DE CONTAMINADOS EM RELAÇÃO À POPULAÇÃO
PARAÍSO DO TOCANTINS	28	51891	0,05%
ARAGUAÍNA	25	183381	0,01%
FORMOSO DO ARAGUAIA	19	18399	0,1%
PORTO NACIONAL	17	53316	0,03%
COLINAS DO TOCANTINS	11	35851	0,03%
GUARAÍ	11	26165	0,04%
JAÚ DO TOCANTINS	11	3878	0,28%
SILVANÓPOLIS	11	5428	0,2%
GURUPI	8	87545	0,01%
MURICILÂNDIA	8	3587	0,22%
SAMPAIO	8	4794	0,17%
TOCANTÍNIA	8	7617	0,11%
MIRACEMA DO TOCANTINS	7	17936	0,04%
MONTE DO CARMO	7	8066	0,09%
BREJINHO DE NAZARÉ	6	5519	0,11%
WANDERLÂNDIA	6	11734	0,05%
ALVORADA	5	8396	0,06%
PEDRO AFONSO	5	13773	0,04%
SANTA ROSA DO TOCANTINS	5	4846	0,1%
ALIANÇA DO TOCANTINS	4	5346	0,07%
BERNARDO SAYÃO	4	4448	0,09%
LAGOA DA CONFUSÃO	4	13676	0,03%
SÍTIO NOVO DO TOCANTINS	4	8997	0,04%
TAGUATINGA	4	16825	0,02%
CARIRI DO TOCANTINS	3	4441	0,07%
FIGUEIRÓPOLIS	3	5243	0,06%
NOVO JARDIM	3	2745	0,11%
TALISMÃ	3	2812	0,11%
ARAGOMINAS	2	5731	0,03%

Fonte: Centro de Informações Estratégicas da Vigilância em Saúde - CIEVS/TO

MUNICÍPIO	TOTAL	POPULAÇÃO ESTIMADA	PROPORÇÃO DE CONTAMINADOS EM RELAÇÃO À POPULAÇÃO
ARAGUATINS	2	36170	0,01%
CARMOLÂNDIA	2	2603	0,08%
LAJEADO	2	3167	0,06%
MIRANORTE	2	13493	0,01%
NOVA OLINDA	2	11917	0,02%
PONTE ALTA DO TOCANTINS	2	8116	0,02%
TOCANTINÓPOLIS	2	22845	0,01%
TUPIRATINS	2	2729	0,07%
ALMAS	1	6979	0,01%
BARROLÂNDIA	1	5651	0,02%
DIANÓPOLIS	1	22424	0,0%
ITAGUATINS	1	5832	0,02%
PEIXE	1		
PIRAQUÊ	1	3033	0,03%
RECURSOLÂNDIA	1	4342	0,02%
RIACHINHO	1	4684	0,02%
SANTA FÉ DO ARAGUAIA	1	7595	0,01%
SÃO SEBASTIÃO DO TOCANTINS	1	4852	0,02%
TOTAL	266		

GRÁFICO 1. GRÁFICO 1. Distribuição dos novos casos confirmados da COVID-19, segundo sexo, TOCANTINS.



GRÁFICO 2. Distribuição dos novos casos confirmados da COVID-19, segundo Faixa Etária, TOCANTINS.

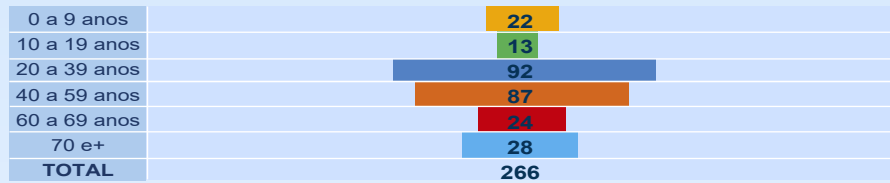


GRÁFICO 3. Perfil dos exames confirmados segundo tipo do teste, TOCANTINS.


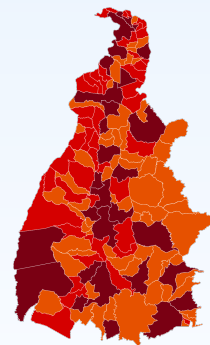


IMAGEM 1. Distribuição dos casos confirmados por Coronavírus segundo o município de residência.



Fonte: Centro de Informações Estratégicas da Vigilância em Saúde – CIEVS/TO

NOTIFICAÇÕES PARA COVID-19

TABELA 2. Distribuição dos casos e óbitos confirmados acumulados da COVID-19, segundo município de residência, TOCANTINS.

MUNICÍPIO	CASOS	ÓBITOS
PALMAS	82533	733
ARAGUAÍNA	50350	605
GURUPI	23793	290
PORTO NACIONAL	15301	222
PARAÍSO DO TOCANTINS	13677	211
COLINAS DO TOCANTINS	10145	165
FORMOSO DO ARAGUAIA	4839	72
GUARÁI	4216	83
MIRANORTE	4110	63
MIRACEMA DO TOCANTINS	3994	57
TOCANTINÓPOLIS	3949	60
ARAGUATINS	3509	76
DIANÓPOLIS	3409	43
ALVORADA	3373	32
LAGOA DA CONFUSÃO	3185	30
XAMBIOÁ	2910	40
PEDRO AFONSO	2730	31
WANDERLÂNDIA	2402	23
AUGUSTINÓPOLIS	2396	32
TAGUATINGA	2395	34
ANANÁS	2372	28
PALMEIRÓPOLIS	2224	29
PEIXE	2117	22
ARAGUAÇU	2023	25
PONTE ALTA DO TOCANTINS	1782	17
CARIRI DO TOCANTINS	1753	18
ARRAIAS	1735	13
BURITI DO TOCANTINS	1733	27
NATIVIDADE	1725	24
ITACAJÁ	1662	16
TOCANTÍNIA	1658	13
SILVANÓPOLIS	1625	26
NOVA OLINDA	1581	52
COMBINADO	1562	17
FIGUEIRÓPOLIS	1484	21
COLMÉIA	1413	29
ARAGUACEMA	1382	20
BREJINHO DE NAZARÉ	1371	20
DIVINÓPOLIS DO TOCANTINS	1343	11
AXIXÁ DO TOCANTINS	1341	24
SÃO BENTO DO TOCANTINS	1292	10
ALIANÇA DO TOCANTINS	1271	26
GOIATINS	1228	17
SÃO MIGUEL DO TOCANTINS	1212	17
SÃO VALÉRIO DA NATIVIDADE	1200	18
DOIS IRMÃOS DO TOCANTINS	1180	20
BERNARDO SAYÃO	1178	13
COUTO MAGALHÃES	1132	9
ESPERANTINA	1100	23
SÍTIO NOVO DO TOCANTINS	1099	11
ARAGOMINAS	1093	11
DARCINÓPOLIS	1050	14
AGUIARNÓPOLIS	1047	15
NOVA ROSALÂNDIA	1022	16
PARANÁ	1019	13
ITAGUATINS	1012	18
SANTA FÉ DO ARAGUAIA	994	14
FÁTIMA	965	10
ITAPORÃ DO TOCANTINS	949	4
MONTE DO CARMO	942	12
RIACHINHO	919	11
BABAÇULÂNDIA	909	8
RIO DOS BOIS	909	8
SÃO SEBASTIÃO DO TOCANTINS	905	11
PALMEIRAS DO TOCANTINS	882	6
BARROLÂNDIA	873	21
FILADÉLFIA	851	14
CARRASCO BONITO	843	7
BANDEIRANTES DO TOCANTINS	827	8
TALISMÃ	816	2

MUNICÍPIO	CASOS	ÓBITOS
MURICILÂNDIA	815	2
PINDORAMA DO TOCANTINS	811	9
SAMPAIO	794	10
PEQUIZEIRO	737	12
MARIANÓPOLIS DO TOCANTINS	733	15
CRISTALÂNDIA	731	18
PRESIDENTE KENNEDY	712	10
TABOCÃO	709	10
MAURILÂNDIA DO TOCANTINS	706	4
SANDOLÂNDIA	680	9
CASEARA	663	14
ARAPOEMA	662	12
NAZARÉ	662	7
CAMPOS LINDOS	648	6
ITAPIRATINS	648	12
NOVO ACORDO	632	7
ARAGUANÃ	629	16
PAU DARCO	617	8
CONCEIÇÃO DO TOCANTINS	610	12
CARMOLÂNDIA	605	7
SANTA ROSA DO TOCANTINS	603	7
PALMEIRANTE	595	9
PONTE ALTA DO BOM JESUS	592	11
GOIANORTE	587	7
PIUM	573	8
AURORA DO TOCANTINS	570	8
CENTENÁRIO	560	7
DUERÉ	546	10
SANTA MARIA DO TOCANTINS	536	3
JAÚ DO TOCANTINS	535	13
RIO SONO	519	4
ABREULÂNDIA	515	8
PORTO ALEGRE DO TOCANTINS	474	3
RECURSOLÂNDIA	462	8
SANTA RITA DO TOCANTINS	451	2
SUCUPIRA	449	4
RIO DA CONCEIÇÃO	439	2
NOVO JARDIM	437	3
TUPIRAMA	435	2
TUPIRATINS	429	3
LAJEADO	423	5
SANTA TEREZINHA DO TOCANTINS	415	5
APARECIDA DO RIO NEGRO	413	13
PUGMIL	410	6
PRAIA NORTE	397	9
LUZINÓPOLIS	393	2
LAGOA DO TOCANTINS	383	8
MATEIROS	360	1
CRIXÁS DO TOCANTINS	352	0
PIRAQUÊ	349	1
ALMAS	325	5
TAIPAS DO TOCANTINS	324	1
SANTA TEREZA DO TOCANTINS	319	7
CHAPADA DA NATIVIDADE	308	3
BRASILÂNDIA DO TOCANTINS	306	6
LAVANDEIRA	286	1
ÂNGICO	253	5
SÃO SALVADOR DO TOCANTINS	231	4
OLIVEIRA DE FÁTIMA	214	1
IPUEIRAS	212	4
BARRA DO OURO	208	8
MONTE SANTO DO TOCANTINS	202	6
CHAPADA DE AREIA	201	3
BOM JESUS DO TOCANTINS	200	3
LIZARDA	177	4
SÃO FÉLIX DO TOCANTINS	166	3
JUARINA	164	2
NOVO ALEGRE	161	7
CACHOEIRINHA	130	2
TOTAL	340214	4188

NOVOS ÓBITOS:

Sem óbitos registrados.

O DETALHAMENTO DOS CASOS ACUMULADOS PODEM SER ACESSADOS NO SITE DA SECRETARIA DA SAÚDE
integra.saude.to.gov.br/covid19

OBSERVAÇÕES:

O Estado possui uma plataforma onde todos podem acompanhar os números da Covid-19 no Tocantins:
<http://coronavirus.to.gov.br>

A Secretaria de Estado da Saúde (SES) esclarece que o banco de dados do Estado é dinâmico, em virtude do fechamento das investigações epidemiológicas, que alteram principalmente locais de residência dos casos positivos, trazendo modificações diárias no acumulado dos municípios e no total geral do Estado.

Os dados consolidados neste boletim são referentes às notificações recebidas no último dia, que podem abordar resultados diagnosticados em dias anteriores e notificados posteriormente ao Cievs Estadual. Para manter a credibilidade dos dados contabilizados, os gráficos apresentam a distribuição de novos casos de acordo com a data do diagnóstico e não sua notificação, por parte dos municípios. Em cada edição, o boletim apresenta a distribuição dos novos casos também por este critério.

Todas as informações que constam no boletim são provenientes dos sistemas oficiais do Ministério da Saúde alimentados pelos municípios:

Sistema Gerenciador de Ambiente Laboratorial (GAL) é o sistema utilizado pelos municípios para cadastro das mostras que serão encaminhadas ao Lacen para realização dos exames.

E-SUS-VE é a ferramenta de registro de notificação de casos suspeitos da Covid-19.

SIVEP-Gripe, é o Sistema de Informação da Vigilância Epidemiológica da Gripe, utilizado para notificação dos casos de Síndrome Respiratória Aguda Grave (SRAG) em unidades hospitalares e unidades de Pronto Atendimento (UPA).

SIM é o sistema de Informação sobre mortalidade, desenvolvido pelo Ministério da Saúde para unificação dos dados sobre óbitos no país.

Considerando o aumento recente de casos positivos que tem demandado tempo excessivo para confirmação de residências junto aos municípios, o Estado prevê o preenchimento correto de informações nas plataformas que serão utilizadas para consolidação dos boletins diários e a atualização da residência nos cartões SUS utilizado nos cadastros dos sistemas.

O Estado não irá confirmar residências junto aos municípios, estes devem ficar atentos aos dados informados nos Boletins Epidemiológicos diários, nos sistemas de notificação e cadastros de exames no Lacen.

Qualquer divergência deverá ser informada ao Cievs/COE do Estado que fará as correções nos próximos boletins.

Os dados contidos no boletim são consolidados com resultados de exames realizados no Lacen e notificações recebidas dos municípios até as 23:59h do último dia.