

## NOTIFICAÇÕES PARA COVID-19

CASOS CONFIRMADOS

**340.922**

CASOS RECUPERADOS

**336.182**

CASOS ATIVOS

(EM ISOLAMENTO DOMICILIAR OU HOSPITALAR)

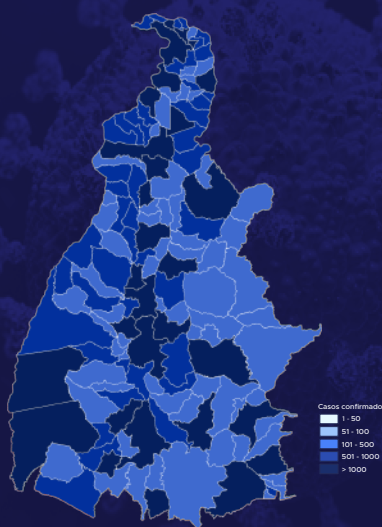
**551**

ÓBITOS

**4.189**

CASOS NOTIFICADOS

**1.027.506**



HOSPITALIZAÇÃO COVID

**29**

LEITOS PÚBLICOS **29**

CLÍNICOS **13**

UTI COVID **16**

LEITOS PRIVADOS **0**

CLÍNICOS **0**

UTI COVID **0**

VACINÔMETRO

DOSES APLICADAS

**2.661.867**

### 778º BOLETIM EPIDEMIOLÓGICO DE NOTIFICAÇÕES DA COVID-19 NO TOCANTINS

A Secretaria de Estado da Saúde (SES-TO) informa que o Boletim Epidemiológico da Covid-19, desta segunda-feira, 08 de agosto, traz 242 novos casos confirmados da doença. Deste total, foram 01 registrados nas últimas 24 horas e o restante por exames coletados em dias anteriores e que tiveram seus resultados inseridos no sistema, pelos municípios, na data de ontem.

Desta forma, hoje o Tocantins registra um total de 1.027.506 pessoas notificadas com a Covid-19 e acumula 340.922 casos confirmados da doença. Destes pacientes 336.182 estão recuperados e 551 estão ainda ativos (em isolamento domiciliar ou hospitalar), além de 4.189 óbitos.

**TABELA 1.** Distribuição dos novos casos confirmados para COVID-19, segundo município de residência, TOCANTINS.

MUNICÍPIO	TOTAL	POPULAÇÃO ESTIMADA	PROPORÇÃO DE CONTAMINADOS EM RELAÇÃO À POPULAÇÃO
PALMEIRÓPOLIS	37	7676	0,48%
PARANÁ	26	10437	0,25%
PARAÍSO DO TOCANTINS	20	51891	0,04%
PEDRO AFONSO	14	13773	0,1%
PORTO NACIONAL	14	53316	0,03%
GURUPI	12	87545	0,01%
ARRAIAS	11	10534	0,1%
WANDERLÂNDIA	11	11734	0,09%
ARAGUAÍNA	10	183381	0,01%
FORMOSO DO ARAGUAIA	8	18399	0,04%
DIANÓPOLIS	5	22424	0,02%
ITAGUATINS	5	5832	0,09%
MIRACEMA DO TOCANTINS	5	17936	0,03%
NOVA OLINDA	5	11917	0,04%
SILVANÓPOLIS	5	5428	0,09%
AUGUSTINÓPOLIS	4	18643	0,02%
LUZINÓPOLIS	4	3154	0,13%
MIRANORTE	4	13493	0,03%
SANTA ROSA DO TOCANTINS	4	4846	0,08%
TOCANTINÓPOLIS	4	22845	0,02%
FIGUEIRÓPOLIS	3	5243	0,06%
LAGOA DA CONFUSÃO	3	13676	0,02%
TOCANTÍNIA	3	7617	0,04%
BREJINHO DE NAZARÉ	2	5519	0,04%
LAGOA DO TOCANTINS	2	4393	0,05%
PONTE ALTA DO TOCANTINS	2	8116	0,02%
SANDOLÂNDIA	2	3373	0,06%
TAGUATINGA	2	16825	0,01%
TALISMA	2	2812	0,07%

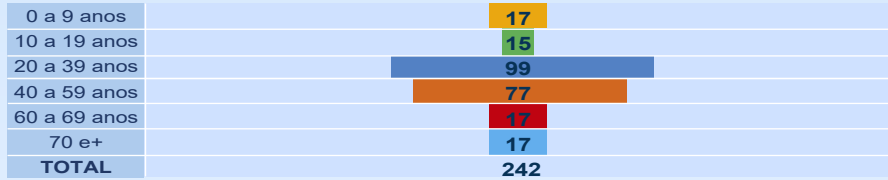
Fonte: Centro de Informações Estratégicas da Vigilância em Saúde - CIEVS/TO

MUNICÍPIO	TOTAL	POPULAÇÃO ESTIMADA	PROPORÇÃO DE CONTAMINADOS EM RELAÇÃO À POPULAÇÃO
AGUIARNÓPOLIS	1	6892	0,01%
ALIANÇA DO TOCANTINS	1	5346	0,02%
ALVORADA	1	8396	0,01%
ARAGUAÇÚ	1	8467	0,01%
BARROLÂNDIA	1	5651	0,02%
CRIXAS DO TOCANTINS	1	1735	0,06%
FILADÉLFIA	1	8874	0,01%
GUARÁI	1	26165	0,0%
ITAPORÁ DO TOCANTINS	1	2420	0,04%
LAJEADO	1	3167	0,03%
MARIANÓPOLIS DO TOCANTINS	1	5254	0,02%
SANTA FE DO ARAGUAIA	1	7595	0,01%
SÃO SALVADOR DO TOCANTINS	1	3094	0,03%
TOTAL	242		

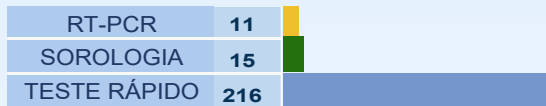
**GRÁFICO 1. GRÁFICO 1.** Distribuição dos novos casos confirmados da COVID-19, segundo sexo, TOCANTINS.



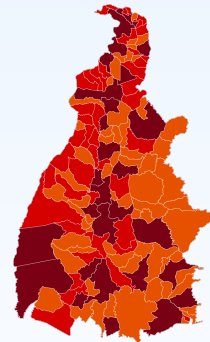
**GRÁFICO 2.** Distribuição dos novos casos confirmados da COVID-19, segundo Faixa Etária, TOCANTINS.



**GRÁFICO 3.** Perfil dos exames confirmados segundo tipo do teste, TOCANTINS.



**IMAGEM 1.** Distribuição dos casos confirmados por Coronavírus segundo o município de residência.



Fonte: Centro de Informações Estratégicas da Vigilância em Saúde – CIEVS/TO

## NOTIFICAÇÕES PARA COVID-19

**TABELA 2. Distribuição dos casos e óbitos confirmados acumulados da COVID-19, segundo município de residência, TOCANTINS.**

MUNICÍPIO	CASOS	ÓBITOS
PALMAS	82760	733
ARAGUAÍNA	50379	605
GURUPI	23829	290
PORTO NACIONAL	15328	222
PARAISO DO TOCANTINS	13701	211
COLINAS DO TOCANTINS	10150	165
FORMOSO DO ARAGUAIA	4865	72
GUARÁI	4221	83
MIRANORTE	4114	63
MIRACEMA DO TOCANTINS	4003	58
TOCANTINÓPOLIS	3955	60
ARAGUATINS	3510	76
DIANÓPOLIS	3418	43
ALVORADA	3371	32
LAGOA DA CONFUSÃO	3190	30
XAMBIOÁ	2911	40
PEDRO AFONSO	2762	31
WANDERLÂNDIA	2420	23
AUGUSTINÓPOLIS	2400	32
TAGUATINGA	2397	34
ANANÁS	2372	28
PALMEIRÓPOLIS	2276	29
PEIXE	2127	22
ARAGUAÇÚ	2024	25
PONTE ALTA DO TOCANTINS	1781	17
CARIRI DO TOCANTINS	1755	18
ARRAIAS	1747	13
BURITI DO TOCANTINS	1738	27
NATIVIDADE	1725	24
ITACAJÁ	1662	16
TOCANTÍNIA	1661	13
SILVANÓPOLIS	1638	26
NOVA OLINDA	1586	52
COMBINADO	1562	17
FIGUEIRÓPOLIS	1488	21
COLMEIA	1413	29
ARAGUACEMA	1392	20
BREJINHO DE NAZARÉ	1373	20
DIVINÓPOLIS DO TOCANTINS	1343	11
AXIXÁ DO TOCANTINS	1341	24
SÃO BENTO DO TOCANTINS	1295	10
ALIANÇA DO TOCANTINS	1273	26
GOIATINS	1228	17
SÃO MIGUEL DO TOCANTINS	1212	17
SÃO VALÉRIO DA NATIVIDADE	1200	18
DOIS IRMÃOS DO TOCANTINS	1180	20
BERNARDO SAYAO	1178	13
COUTO MAGALHÃES	1132	9
SITIO NOVO DO TOCANTINS	1105	11
ESPERANTINA	1101	23
ARAGOMINAS	1093	11
DARCINÓPOLIS	1050	14
AGUIARNÓPOLIS	1048	15
PARANA	1047	13
NOVA ROSALÂNDIA	1022	16
ITAGUATINS	1016	18
SANTA FE DO ARAGUAIA	996	14
FATIMA	965	10
ITAPORÁ DO TOCANTINS	951	4
MONTE DO CARMO	942	12
RIACHINHO	926	11
BABACULÂNDIA	909	8
RIO DOS BOIS	909	8
SÃO SEBASTIAO DO TOCANTINS	906	11
PALMEIRAS DO TOCANTINS	882	6
BARROLÂNDIA	874	21
FILADELFIA	852	14
CARRASCO BONITO	843	7
BANDEIRANTES DO TOCANTINS	827	8
TALISMA	822	2

MUNICÍPIO	CASOS	ÓBITOS
MURICILÂNDIA	818	2
PINDORAMA DO TOCANTINS	812	9
SAMPAIO	794	10
PEQUIZEIRO	737	12
MARIANÓPOLIS DO TOCANTINS	734	15
CRISTALÂNDIA	731	18
PRESIDENTE KENNEDY	712	10
FORTALEZA DO TABOCCO	709	10
MAURILÂNDIA DO TOCANTINS	706	4
SANDOLÂNDIA	682	9
CASEARA	663	14
ARAPOEMA	662	12
NAZARE	662	7
CAMPOS LINDOS	648	6
ITAPIRATINS	648	12
NOVO ACORDO	632	7
ARAGUANA	629	16
PAU DARCO	617	8
CONCEICAO DO TOCANTINS	610	12
SANTA ROSA DO TOCANTINS	607	7
CARMOLÂNDIA	605	7
PALMEIRANTE	595	9
PONTE ALTA DO BOM JESUS	592	11
GOIANORTE	587	7
PIUM	573	8
AURORA DO TOCANTINS	568	8
CENTENARIO	561	7
DUERE	546	10
SANTA MARIA DO TOCANTINS	536	3
JAU DO TOCANTINS	535	13
RIO SONO	519	4
ABREULÂNDIA	515	8
PORTO ALEGRE DO TOCANTINS	475	3
RECURSOLÂNDIA	462	8
SANTA RITA DO TOCANTINS	454	2
NOVO JARDIM	452	3
SUCUPIRA	449	4
RIO DA CONCEICAO	441	2
TUPIRAMA	436	2
TUPIRATINS	429	3
LAJEADO	425	5
SANTA TEREZINHA DO TOCANTINS	415	5
APARECIDA DO RIO NEGRO	413	13
LUZINÓPOLIS	410	2
PUGMIL	410	6
PRAIA NORTE	398	9
LAGOA DO TOCANTINS	385	8
MATEIROS	360	1
CRIXAS DO TOCANTINS	353	0
PIRAQUE	349	1
ALMAS	325	5
TAIPAS DO TOCANTINS	324	1
SANTA TEREZA DO TOCANTINS	319	7
CHAPADA DA NATIVIDADE	308	3
BRASILÂNDIA DO TOCANTINS	307	6
LAVANDEIRA	286	1
ANGICO	253	5
SÃO SALVADOR DO TOCANTINS	232	4
OLIVEIRA DE FATIMA	214	1
IPUEIRAS	212	4
BARRA DO OURO	208	8
MONTE SANTO DO TOCANTINS	202	6
CHAPADA DE AREIA	201	3
BOM JESUS DO TOCANTINS	200	3
LIZARDA	177	4
SÃO FÉLIX DO TOCANTINS	166	3
JUARINA	164	2
NOVO ALEGRE	161	7
CACHOEIRINHA	130	2
<b>TOTAL</b>	<b>340.922</b>	<b>4.189</b>

**NOVOS ÓBITOS:**

Sem novos óbitos.

O DETALHAMENTO DOS CASOS ACUMULADOS PODEM SER ACESSADOS NO SITE DA SECRETARIA DA SAÚDE  
[integra.saude.to.gov.br/covid19](https://integra.saude.to.gov.br/covid19)

**OBSERVAÇÕES:**

O Estado possui uma plataforma onde todos podem acompanhar os números da Covid-19 no Tocantins:  
<http://coronavirus.to.gov.br>

A Secretaria de Estado da Saúde (SES) esclarece que o banco de dados do Estado é dinâmico, em virtude do fechamento das investigações epidemiológicas, que alteram principalmente locais de residência dos casos positivos, trazendo modificações diárias no acumulado dos municípios e no total geral do Estado.

Os dados consolidados neste boletim são referentes às notificações recebidas no último dia, que podem abordar resultados diagnosticados em dias anteriores e notificados posteriormente ao Cievs Estadual. Para manter a credibilidade dos dados contabilizados, os gráficos apresentam a distribuição de novos casos de acordo com a data do diagnóstico e não sua notificação, por parte dos municípios. Em cada edição, o boletim apresenta a distribuição dos novos casos também por este critério.

Todas as informações que constam no boletim são provenientes dos sistemas oficiais do Ministério da Saúde alimentados pelos municípios:

**Sistema Gerenciador de Ambiente Laboratorial (GAL)** é o sistema utilizado pelos municípios para cadastro das mostras que serão encaminhadas ao Lacen para realização dos exames.

**E-SUS-VE** é a ferramenta de registro de notificação de casos suspeitos da Covid-19.

**SIVEP-Gripe**, é o Sistema de Informação da Vigilância Epidemiológica da Gripe, utilizado para notificação dos casos de Síndrome Respiratória Aguda Grave (SRAG) em unidades hospitalares e unidades de Pronto Atendimento (UPA).

**SIM** é o sistema de Informação sobre mortalidade, desenvolvido pelo Ministério da Saúde para unificação dos dados sobre óbitos no país.

Considerando o aumento recente de casos positivos que tem demandado tempo excessivo para confirmação de residências junto aos municípios, o Estado prevê o preenchimento correto de informações nas plataformas que serão utilizadas para consolidação dos boletins diários e a atualização da residência nos cartões SUS utilizado nos cadastros dos sistemas.

**O Estado não irá confirmar residências junto aos municípios, estes devem ficar atentos aos dados informados nos Boletins Epidemiológicos diários, nos sistemas de notificação e cadastros de exames no Lacen.**

Qualquer divergência deverá ser informada ao Cievs/COE do Estado que fará as correções nos próximos boletins.

Os dados contidos no boletim são consolidados com resultados de exames realizados no Lacen e notificações recebidas dos municípios até as 23:59h do último dia.