

CASOS CONFIRMADOS

341.272

CASOS RECUPERADOS

336.432

CASOS ATIVOS
(EM ISOLAMENTO DOMICILIAR OU HOSPITALAR)

651

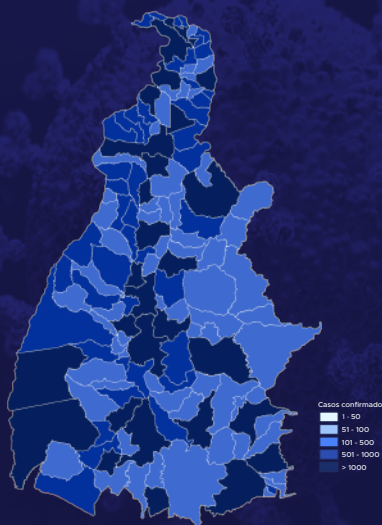
ÓBITOS

4.189

CASOS NOTIFICADOS

1.028.240

NOTIFICAÇÕES PARA COVID-19



HOSPITALIZAÇÃO COVID

29

LEITOS PÚBLICOS **29**

CLÍNICOS **13**

UTI COVID **16**

LEITOS PRIVADOS **0**

CLÍNICOS **0**

UTI COVID **0**

VACINÔMETRO
DOSES APLICADAS

2.661.869

779º BOLETIM EPIDEMIOLÓGICO DE NOTIFICAÇÕES DA COVID-19 NO TOCANTINS

A Secretaria de Estado da Saúde (SES) informa que o Boletim Epidemiológico da Covid-19, desta terça-feira, 09 de agosto, traz 357 novos casos confirmados da doença. Deste total, foram 02 registrados nas últimas 24 horas e o restante por exames coletados em dias anteriores e que tiveram seus resultados inseridos no sistema, pelos municípios, na data de ontem.

Desta forma, hoje o Tocantins registra um total de 1.028.240 pessoas notificadas com a Covid-19 e acumula 341.272 casos confirmados da doença. Destes pacientes 336.432 estão recuperados e 651 estão ainda ativos (em isolamento domiciliar ou hospitalar), além de 4.189 óbitos.

TABELA 1. Distribuição dos novos casos confirmados para COVID-19, segundo município de residência, TOCANTINS.

MUNICÍPIO	TOTAL	POPULAÇÃO ESTIMADA	PROPORÇÃO DE CONTAMINADOS EM RELAÇÃO À POPULAÇÃO
PALMAS	106	306296	0,03%
PALMEIRÓPOLIS	40	7676	0,52%
PARAÍSO DO TOCANTINS	28	51891	0,05%
COLMÉIA	22	8141	0,27%
ARAGUAÍNA	19	183381	0,01%
PEDRO AFONSO	14	13773	0,1%
GURUPI	13	87545	0,01%
NATIVIDADE	11	9250	0,12%
PORTO NACIONAL	11	53316	0,02%
TOCANTINÓPOLIS	11	22845	0,05%
PONTE ALTA DO TOCANTINS	10	8116	0,12%
SUCUPIRA	6	1986	0,3%
BERNARDO SAYÃO	5	4448	0,11%
MIRACEMA DO TOCANTINS	5	17936	0,03%
PALMEIRAS DO TOCANTINS	5	6745	0,07%
ALIANÇA DO TOCANTINS	4	5346	0,07%
ITAJAÁ	4	7452	0,05%
AGUIARNÓPOLIS	3	6892	0,04%
DIANÓPOLIS	3	22424	0,01%
LUZINÓPOLIS	3	3154	0,1%
ARAGUAÇU	2	8467	0,02%
ARAGUATINS	2	36170	0,01%
BARROLÂNDIA	2	5651	0,04%
COMBINADO	2	4861	0,04%
CRIXÁS DO TOCANTINS	2	1735	0,12%
SÃO BENTO DO TOCANTINS	2	5391	0,04%
TAGUATINGA	2	16825	0,01%
ALVORADA	1	8396	0,01%
APARECIDA DO RIO NEGRO	1	4848	0,02%

Fonte: Centro de Informações Estratégicas da Vigilância em Saúde - CIEVS/TO

MUNICÍPIO	TOTAL	POPULAÇÃO ESTIMADA	PROPORÇÃO DE CONTAMINADOS EM RELAÇÃO À POPULAÇÃO
ARAGOMINAS	1	5731	0,02%
BREJINHO DE NAZARÉ	1	5519	0,02%
CARIRI DO TOCANTINS	1	4441	0,02%
CASEARA	1	5442	0,02%
COLINAS DO TOCANTINS	1	35851	0,0%
ESPERANTINA	1	11139	0,01%
FIGUEIRÓPOLIS	1	5243	0,02%
TABOÇÃO	1	2602	0,04%
LAGOA DA CONFUSÃO	1	13676	0,01%
LAJEADO	1	3167	0,03%
MURICILÂNDIA	1	3587	0,03%
PAU D'ARCO	1	4867	0,02%
PIRAQUÊ	1	3033	0,03%
PUGMIL	1	2717	0,04%
RIACHINHO	1	4684	0,02%
RIO SONO	1	6488	0,02%
SANDOLÂNDIA	1	3373	0,03%
TUPIRAMA	1	1922	0,05%
TOTAL	357		

GRÁFICO 1. GRÁFICO 1. Distribuição dos novos casos confirmados da COVID-19, segundo sexo, TOCANTINS.



GRÁFICO 2. Distribuição dos novos casos confirmados da COVID-19, segundo Faixa Etária, TOCANTINS.

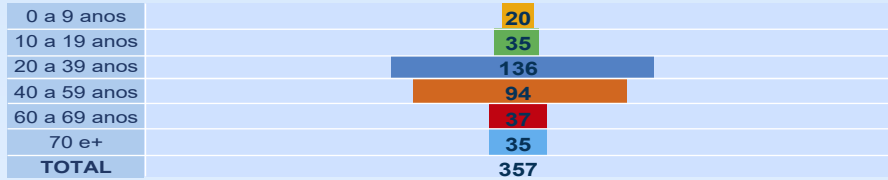


GRÁFICO 3. Perfil dos exames confirmados segundo tipo do teste, TOCANTINS.


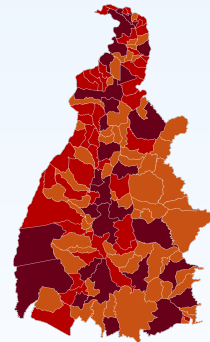


IMAGEM 1. Distribuição dos casos confirmados por Coronavírus segundo o município de residência.



Fonte: Centro de Informações Estratégicas da Vigilância em Saúde – CIEVS/TO

NOTIFICAÇÕES PARA COVID-19

TABELA 2. Distribuição dos casos e óbitos confirmados acumulados da COVID-19, segundo município de residência, TOCANTINS.

MUNICÍPIO	CASOS	ÓBITOS
PALMAS	82.864	733
ARAGUAÍNA	50.399	605
GURUPI	23.840	290
PORTO NACIONAL	15.339	222
PARAÍSO DO TOCANTINS	13.728	211
COLINAS DO TOCANTINS	10.151	165
FORMOSO DO ARAGUAIA	4.865	72
GUARÁI	4.221	83
MIRANORTE	4.114	63
MIRACEMA DO TOCANTINS	4.007	58
TOCANTINÓPOLIS	3.966	60
ARAGUATINS	3.512	76
DIANÓPOLIS	3.421	43
ALVORADA	3.372	32
LAGOA DA CONFUSÃO	3.191	30
XAMBIOÁ	2.911	40
PEDRO AFONSO	2.776	31
WANDERLÂNDIA	2.420	23
AUGUSTINÓPOLIS	2.400	32
TAGUATINGA	2.399	34
ANANÁS	2.372	28
PALMEIRÓPOLIS	2.316	29
PEIXE	2.127	22
ARAGUAÇU	2.026	25
PONTE ALTA DO TOCANTINS	1.789	17
CARIRI DO TOCANTINS	1.756	18
ARRAIAS	1.747	13
BURITI DO TOCANTINS	1.738	27
NATIVIDADE	1.736	24
ITACAJÁ	1.666	16
TOCANTÍNIA	1.661	13
SILVANÓPOLIS	1.638	26
NOVA OLINDA	1.586	52
COMBINADO	1.564	17
FIGUEIRÓPOLIS	1.490	21
COLMÉIA	1.435	29
ARAGUACEMA	1.392	20
BREJINHO DE NAZARÉ	1.374	20
DIVINÓPOLIS DO TOCANTINS	1.343	11
AXIXÁ DO TOCANTINS	1.341	24
SÃO BENTO DO TOCANTINS	1.297	10
ALIANÇA DO TOCANTINS	1.277	26
GOIATINS	1.228	17
SÃO MIGUEL DO TOCANTINS	1.212	17
SÃO VALÉRIO DA NATIVIDADE	1.200	18
BERNARDO SAYÃO	1.183	13
DOIS IRMÃOS DO TOCANTINS	1.180	20
COUTO MAGALHÃES	1.132	9
SÍTIO NOVO DO TOCANTINS	1.105	11
ESPERANTINA	1.102	23
ARAGOMINAS	1.094	11
AGUIARNÓPOLIS	1.051	15
DARCINÓPOLIS	1.050	14
PARANÁ	1.047	13
NOVA ROSALÂNDIA	1.022	16
ITAGUATINS	1.016	18
SANTA FÉ DO ARAGUAIA	996	14
FÁTIMA	965	10
ITAPORÃ DO TOCANTINS	951	4
MONTE DO CARMO	942	12
RIACHINHO	927	11
BABAÇULÂNDIA	909	8
RIO DOS BOIS	909	8
SÃO SEBASTIÃO DO TOCANTINS	906	11
PALMEIRAS DO TOCANTINS	886	6
BARROLÂNDIA	876	21
FILADÉLFIA	852	14
CARRASCO BONITO	843	7
BANDEIRANTES DO TOCANTINS	827	8
TALISMÃ	822	2

MUNICÍPIO	CASOS	ÓBITOS
MURICILÂNDIA	819	2
PINDORAMA DO TOCANTINS	812	9
SAMPAIO	794	10
PEQUIZEIRO	737	12
MARIANÓPOLIS DO TOCANTINS	734	15
CRISTALÂNDIA	731	18
PRESIDENTE KENNEDY	712	10
TABOCÃO	710	10
MAURILÂNDIA DO TOCANTINS	706	4
SANDOLÂNDIA	683	9
CASEARA	664	14
ARAPOEMA	662	12
NAZARÉ	662	7
ITAPIRATINS	648	12
CAMPOS LINDOS	648	6
NOVO ACORDO	632	7
ARAGUANÃ	629	16
PAU DARCO	618	8
CONCEIÇÃO DO TOCANTINS	610	12
SANTA ROSA DO TOCANTINS	607	7
CARMOLÂNDIA	605	7
PALMEIRANTE	595	9
PONTE ALTA DO BOM JESUS	592	11
GOIANORTE	587	7
PIUM	573	8
AURORA DO TOCANTINS	568	8
CENTENÁRIO	561	7
DUERÉ	546	10
SANTA MARIA DO TOCANTINS	536	3
JAÚ DO TOCANTINS	535	13
RIO SONO	520	4
ABREULÂNDIA	515	8
PORTO ALEGRE DO TOCANTINS	475	3
RECURSOLÂNDIA	462	8
SUCUPIRA	455	4
SANTA RITA DO TOCANTINS	454	2
NOVO JARDIM	452	3
RIO DA CONCEIÇÃO	441	2
TUPIRAMA	437	2
TUPIRATINS	429	3
LAJEADO	426	5
SANTA TEREZINHA DO TOCANTINS	415	5
APARECIDA DO RIO NEGRO	414	13
LUZINÓPOLIS	413	2
PUGMIL	411	6
PRAIA NORTE	398	9
LAGOA DO TOCANTINS	385	8
MATEIROS	360	1
CRIXÁS DO TOCANTINS	355	0
PIRAQUÊ	350	1
ALMAS	325	5
TAIPAS DO TOCANTINS	324	1
SANTA TEREZA DO TOCANTINS	319	7
CHAPADA DA NATIVIDADE	308	3
BRASILÂNDIA DO TOCANTINS	307	6
LAVANDEIRA	286	1
ANGICO	253	5
SÃO SALVADOR DO TOCANTINS	232	4
OLIVEIRA DE FÁTIMA	214	1
IPUEIRAS	212	4
BARRA DO OURO	208	8
MONTE SANTO DO TOCANTINS	202	6
CHAPADA DE AREIA	201	3
BOM JESUS DO TOCANTINS	200	3
LIZARDA	177	4
SÃO FÉLIX DO TOCANTINS	166	3
JUARINA	164	2
NOVO ALEGRE	161	7
CACHOEIRINHA	130	2
TOTAL	341.272	4.189

NOVOS ÓBITOS:

Sem novos óbitos.

O DETALHAMENTO DOS CASOS ACUMULADOS PODEM SER ACESSADOS NO SITE DA SECRETARIA DA SAÚDE
integra.saude.to.gov.br/covid19

OBSERVAÇÕES:

O Estado possui uma plataforma onde todos podem acompanhar os números da Covid-19 no Tocantins:
<http://coronavirus.to.gov.br>

A Secretaria de Estado da Saúde (SES) esclarece que o banco de dados do Estado é dinâmico, em virtude do fechamento das investigações epidemiológicas, que alteram principalmente locais de residência dos casos positivos, trazendo modificações diárias no acumulado dos municípios e no total geral do Estado.

Os dados consolidados neste boletim são referentes às notificações recebidas no último dia, que podem abordar resultados diagnosticados em dias anteriores e notificados posteriormente ao Cievs Estadual. Para manter a credibilidade dos dados contabilizados, os gráficos apresentam a distribuição de novos casos de acordo com a data do diagnóstico e não sua notificação, por parte dos municípios. Em cada edição, o boletim apresenta a distribuição dos novos casos também por este critério.

Todas as informações que constam no boletim são provenientes dos sistemas oficiais do Ministério da Saúde alimentados pelos municípios:

Sistema Gerenciador de Ambiente Laboratorial (GAL) é o sistema utilizado pelos municípios para cadastro das mostras que serão encaminhadas ao Lacen para realização dos exames.

E-SUS-VE é a ferramenta de registro de notificação de casos suspeitos da Covid-19.

SIVEP-Gripe, é o Sistema de Informação da Vigilância Epidemiológica da Gripe, utilizado para notificação dos casos de Síndrome Respiratória Aguda Grave (SRAG) em unidades hospitalares e unidades de Pronto Atendimento (UPA).

SIM é o sistema de Informação sobre mortalidade, desenvolvido pelo Ministério da Saúde para unificação dos dados sobre óbitos no país.

Considerando o aumento recente de casos positivos que tem demandado tempo excessivo para confirmação de residências junto aos municípios, o Estado prevê o preenchimento correto de informações nas plataformas que serão utilizadas para consolidação dos boletins diários e a atualização da residência nos cartões SUS utilizado nos cadastros dos sistemas.

O Estado não irá confirmar residências junto aos municípios, estes devem ficar atentos aos dados informados nos Boletins Epidemiológicos diários, nos sistemas de notificação e cadastros de exames no Lacen.

Qualquer divergência deverá ser informada ao Cievs/COE do Estado que fará as correções nos próximos boletins.

Os dados contidos no boletim são consolidados com resultados de exames realizados no Lacen e notificações recebidas dos municípios até as 23:59h do último dia.