

CASOS CONFIRMADOS

342.092

CASOS RECUPERADOS

337.475

CASOS ATIVOS
(EM ISOLAMENTO DOMICILIAR OU HOSPITALAR)

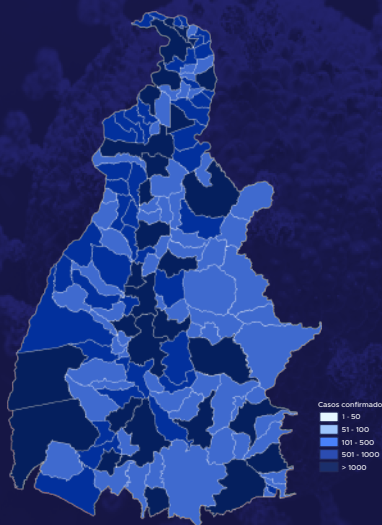
427

ÓBITOS

4.190

CASOS NOTIFICADOS

1.038.857



HOSPITALIZAÇÃO COVID

31

LEITOS PÚBLICOS **30**

CLÍNICOS **14**

UTI COVID **16**

LEITOS PRIVADOS **1**

CLÍNICOS **1**

UTI COVID **0**

VACINÔMETRO
DOSES APLICADAS

2.672.821

783º BOLETIM EPIDEMIOLÓGICO DE NOTIFICAÇÕES DA COVID-19 NO TOCANTINS

A Secretaria de Estado da Saúde (SES) informa que o Boletim Epidemiológico da Covid-19, desta segunda-feira, 15 de agosto, traz 179 novos casos confirmados da doença. Deste total, foram 03 registrados nas últimas 24 horas e o restante por exames coletados em dias anteriores e que tiveram seus resultados inseridos no sistema, pelos municípios, na data de ontem.

Desta forma, hoje o Tocantins registra um total de 1.038.857 pessoas notificadas com a Covid-19 e acumula 342.092 casos confirmados da doença. Destes pacientes 337.475 estão recuperados e 427 estão ainda ativos (em isolamento domiciliar ou hospitalar), além de 4.190 óbitos.

TABELA 1. Distribuição dos novos casos confirmados para COVID-19, segundo município de residência, TOCANTINS.

MUNICÍPIO	TOTAL	POPULAÇÃO ESTIMADA	PROPORÇÃO DE CONTAMINADOS EM RELAÇÃO À POPULAÇÃO
PALMAS	56	306296	0,02%
ARAGUAÍNA	34	183381	0,02%
PARAÍSO DO TOCANTINS	12	51891	0,02%
PORTO NACIONAL	12	53316	0,02%
COLMÉIA	8	8141	0,1%
LUZINÓPOLIS	7	3154	0,22%
LAVANDEIRA	6	1954	0,31%
CARRASCO BONITO	4	4130	0,1%
DARCINÓPOLIS	3	6174	0,05%
DIANÓPOLIS	3	22424	0,01%
GURUPI	3	87545	0,0%
SÃO BENTO DO TOCANTINS	3	5391	0,06%
TOCANTINÓPOLIS	3	22845	0,01%
ARAGUATINS	2	36170	0,01%
BREJINHO DE NAZARÉ	2	5519	0,04%
COLINAS DO TOCANTINS	2	35851	0,01%
COMBINADO	2	4861	0,04%
LAGOA DA CONFUSÃO	2	13676	0,01%
MIRACEMA DO TOCANTINS	2	17936	0,01%
PONTE ALTA DO TOCANTINS	2	8116	0,02%
ALIANÇA DO TOCANTINS	1	5346	0,02%
ANANÁS	1	9492	0,01%
BARRA DO OURO	1	4632	0,02%
BARROLÂNDIA	1	5651	0,02%
CAMPOS LINDOS	1	10312	0,01%
COUTO MAGALHÃES	1	5639	0,02%
CRISTALÂNDIA	1	7278	0,01%
FIGUEIRÓPOLIS	1	5243	0,02%
GUARAÍ	1	26165	0,0%

Fonte: Centro de Informações Estratégicas da Vigilância em Saúde - CIEVS/TO

MUNICÍPIO	TOTAL	POPULAÇÃO ESTIMADA	PROPORÇÃO DE CONTAMINADOS EM RELAÇÃO À POPULAÇÃO
MARIANÓPOLIS DO TOCANTINS	1	5254	0,02%
SILVANÓPOLIS	1	5428	0,02%
TOTAL	179		

GRÁFICO 1. GRÁFICO 1. Distribuição dos novos casos confirmados da COVID-19, segundo sexo, TOCANTINS.

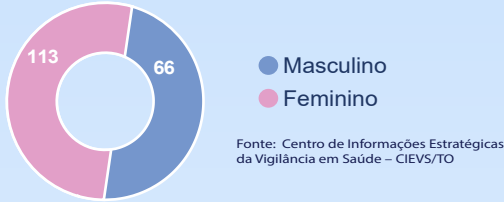


GRÁFICO 2. Distribuição dos novos casos confirmados da COVID-19, segundo Faixa Etária, TOCANTINS.

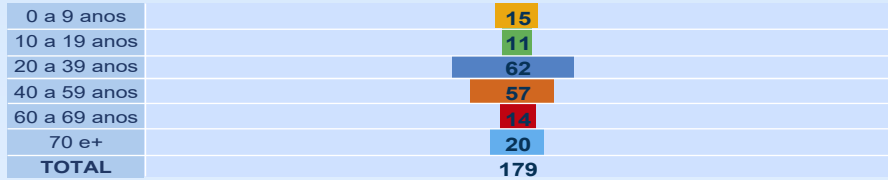


GRÁFICO 3. Perfil dos exames confirmados segundo tipo do teste, TOCANTINS.

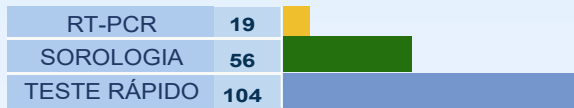
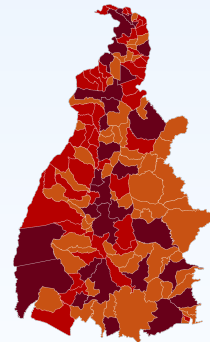


IMAGEM 1. Distribuição dos casos confirmados por Coronavírus segundo o município de residência.



Fonte: Centro de Informações Estratégicas da Vigilância em Saúde – CIEVS/TO

NOTIFICAÇÕES PARA COVID-19

TABELA 2. Distribuição dos casos e óbitos confirmados acumulados da COVID-19, segundo município de residência, TOCANTINS.

MUNICÍPIO	CASOS	ÓBITOS
PALMAS	83.051	733
ARAGUAÍNA	50.448	605
GURUPI	23.902	290
PORTO NACIONAL	15.373	222
PARAÍSO DO TOCANTINS	13.770	211
COLINAS DO TOCANTINS	10.203	165
FORMOSO DO ARAGUAIA	4.888	72
GUARÁI	4.222	83
MIRANORTE	4.114	63
MIRACEMA DO TOCANTINS	4.020	58
TOCANTINÓPOLIS	3.982	60
ARAGUATINS	3.516	76
DIANÓPOLIS	3.426	43
ALVORADA	3.373	32
LAGOA DA CONFUSÃO	3.202	30
XAMBIOÁ	2.910	40
PEDRO AFONSO	2.778	31
WANDERLÂNDIA	2.421	23
TAGUATINGA	2.408	34
AUGUSTINÓPOLIS	2.401	32
ANANÁS	2.374	28
PALMEIRÓPOLIS	2.316	29
PEIXE	2.130	22
ARAGUAÇU	2.029	25
PONTE ALTA DO TOCANTINS	1.791	17
CARIRI DO TOCANTINS	1.759	18
ARRAIAS	1.747	13
BURITI DO TOCANTINS	1.739	27
NATIVIDADE	1.736	24
ITACAJÁ	1.671	16
TOCANTÍNIA	1.661	13
SILVANÓPOLIS	1.646	26
NOVA OLINDA	1.586	52
COMBINADO	1.568	17
FIGUEIRÓPOLIS	1.498	21
COLMÉIA	1.485	29
ARAGUACEMA	1.401	20
BREJINHO DE NAZARÉ	1.380	20
DIVINÓPOLIS DO TOCANTINS	1.345	11
AXIXÁ DO TOCANTINS	1.341	24
SÃO BENTO DO TOCANTINS	1.306	10
ALIANÇA DO TOCANTINS	1.278	26
GOIATINS	1.228	17
SÃO MIGUEL DO TOCANTINS	1.212	17
SÃO VALÉRIO DA NATIVIDADE	1.200	18
DOIS IRMÃOS DO TOCANTINS	1.186	20
BERNARDO SAYÃO	1.185	13
COUTO MAGALHÃES	1.135	9
SÍTIO NOVO DO TOCANTINS	1.105	11
ESPERANTINA	1.102	23
ARAGOMINAS	1.094	11
DARCINÓPOLIS	1.058	14
AGUIARNÓPOLIS	1.054	15
PARANÁ	1.047	13
ITAGUATINS	1.030	18
NOVA ROSALÂNDIA	1.022	16
SANTA FÉ DO ARAGUAIA	996	14
RIACHINHO	991	11
FÁTIMA	977	10
ITAPORÃ DO TOCANTINS	952	4
MONTE DO CARMO	943	12
BABAÇULÂNDIA	909	8
RIO DOS BOIS	909	8
SÃO SEBASTIÃO DO TOCANTINS	907	11
PALMEIRAS DO TOCANTINS	884	6
BARROLÂNDIA	882	21
FILADÉLFIA	852	14
CARRASCO BONITO	848	7
BANDEIRANTES DO TOCANTINS	827	8
TALISMÃ	825	2

MUNICÍPIO	CASOS	ÓBITOS
MURICILÂNDIA	819	2
PINDORAMA DO TOCANTINS	813	9
SAMPAIO	796	10
PEQUIZEIRO	737	12
MARIANÓPOLIS DO TOCANTINS	735	15
CRISTALÂNDIA	732	18
PRESIDENTE KENNEDY	713	10
TABOCÃO	710	10
MAURILÂNDIA DO TOCANTINS	706	4
SANDOLÂNDIA	684	9
CASEARA	664	14
ARAPOEMA	663	12
NAZARÉ	662	7
CAMPOS LINDOS	649	6
ITAPIRATINS	648	12
NOVO ACORDO	632	7
ARAGUANÃ	629	16
PAU DARCO	618	8
CONCEIÇÃO DO TOCANTINS	610	12
SANTA ROSA DO TOCANTINS	607	7
CARMOLÂNDIA	605	7
PALMEIRANTE	601	9
PONTE ALTA DO BOM JESUS	592	11
GOIANORTE	587	7
PIUM	573	8
AURORA DO TOCANTINS	568	8
CENTENÁRIO	567	7
DUERÉ	546	10
JAÚ DO TOCANTINS	538	13
SANTA MARIA DO TOCANTINS	536	3
RIO SONO	520	4
ABREULÂNDIA	515	8
PORTO ALEGRE DO TOCANTINS	476	3
SUCUPIRA	468	4
RECURSOLÂNDIA	462	8
SANTA RITA DO TOCANTINS	454	2
NOVO JARDIM	452	3
RIO DA CONCEIÇÃO	441	2
TUPIRAMA	438	3
TUPIRATINS	429	3
LAJEADO	426	5
LUZINÓPOLIS	424	2
SANTA TEREZINHA DO TOCANTINS	415	5
APARECIDA DO RIO NEGRO	414	13
PUGMIL	413	6
PRAIA NORTE	398	9
LAGOA DO TOCANTINS	386	8
MATEIROS	360	1
CRIXÁS DO TOCANTINS	355	0
PIRAQUÊ	350	1
ALMAS	326	5
TAIPAS DO TOCANTINS	324	1
SANTA TEREZA DO TOCANTINS	319	7
BRASILÂNDIA DO TOCANTINS	308	6
CHAPADA DA NATIVIDADE	308	3
LAVANDEIRA	292	1
ANGICO	253	5
SÃO SALVADOR DO TOCANTINS	232	4
OLIVEIRA DE FÁTIMA	214	1
IPUEIRAS	213	4
BARRA DO OURO	209	8
MONTE SANTO DO TOCANTINS	202	6
CHAPADA DE AREIA	201	3
BOM JESUS DO TOCANTINS	200	3
LIZARDA	177	4
SÃO FÉLIX DO TOCANTINS	166	3
JUARINA	166	2
NOVO ALEGRE	161	7
CACHOEIRINHA	130	2
TOTAL	342.092	4.190

NOVOS ÓBITOS:

SEM ÓBITOS REGISTRADOS.

O DETALHAMENTO DOS CASOS ACUMULADOS PODEM SER ACESSADOS NO SITE DA SECRETARIA DA SAÚDE
integra.saude.to.gov.br/covid19

OBSERVAÇÕES:

O Estado possui uma plataforma onde todos podem acompanhar os números da Covid-19 no Tocantins:
<http://coronavirus.to.gov.br>

A Secretaria de Estado da Saúde (SES) esclarece que o banco de dados do Estado é dinâmico, em virtude do fechamento das investigações epidemiológicas, que alteram principalmente locais de residência dos casos positivos, trazendo modificações diárias no acumulado dos municípios e no total geral do Estado.

Os dados consolidados neste boletim são referentes às notificações recebidas no último dia, que podem abordar resultados diagnosticados em dias anteriores e notificados posteriormente ao Cievs Estadual. Para manter a credibilidade dos dados contabilizados, os gráficos apresentam a distribuição de novos casos de acordo com a data do diagnóstico e não sua notificação, por parte dos municípios. Em cada edição, o boletim apresenta a distribuição dos novos casos também por este critério.

Todas as informações que constam no boletim são provenientes dos sistemas oficiais do Ministério da Saúde alimentados pelos municípios:

Sistema Gerenciador de Ambiente Laboratorial (GAL) é o sistema utilizado pelos municípios para cadastro das mostras que serão encaminhadas ao Lacen para realização dos exames.

E-SUS-VE é a ferramenta de registro de notificação de casos suspeitos da Covid-19.

SIVEP-Gripe, é o Sistema de Informação da Vigilância Epidemiológica da Gripe, utilizado para notificação dos casos de Síndrome Respiratória Aguda Grave (SRAG) em unidades hospitalares e unidades de Pronto Atendimento (UPA).

SIM é o sistema de Informação sobre mortalidade, desenvolvido pelo Ministério da Saúde para unificação dos dados sobre óbitos no país.

Considerando o aumento recente de casos positivos que tem demandado tempo excessivo para confirmação de residências junto aos municípios, o Estado prevê o preenchimento correto de informações nas plataformas que serão utilizadas para consolidação dos boletins diários e a atualização da residência nos cartões SUS utilizado nos cadastros dos sistemas.

O Estado não irá confirmar residências junto aos municípios, estes devem ficar atentos aos dados informados nos Boletins Epidemiológicos diários, nos sistemas de notificação e cadastros de exames no Lacen.

Qualquer divergência deverá ser informada ao Cievs/COE do Estado que fará as correções nos próximos boletins.

Os dados contidos no boletim são consolidados com resultados de exames realizados no Lacen e notificações recebidas dos municípios até as 23:59h do último dia.