

NOTIFICAÇÕES PARA COVID-19

CASOS CONFIRMADOS

342.776

CASOS RECUPERADOS

338.066

CASOS ATIVOS

(EM ISOLAMENTO DOMICILIAR OU HOSPITALAR)

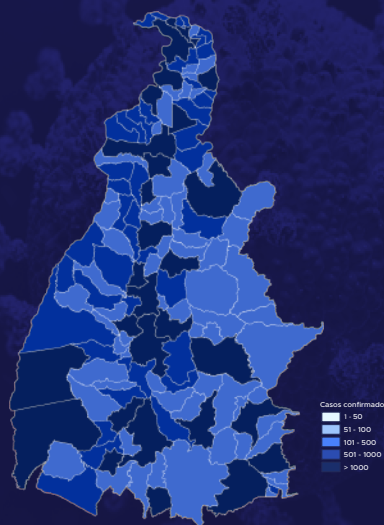
517

ÓBITOS

4.193

CASOS NOTIFICADOS

1.042.262



HOSPITALIZAÇÃO COVID

29

LEITOS PÚBLICOS **28**

CLÍNICOS **16**

UTI COVID **12**

LEITOS PRIVADOS **1**

CLÍNICOS **0**

UTI COVID **1**

VACINÔMETRO

DOSES APLICADAS

2.671.214

787º BOLETIM EPIDEMIOLÓGICO DE NOTIFICAÇÕES DA COVID-19 NO TOCANTINS

A Secretaria de Estado da Saúde (SES) informa que o Boletim Epidemiológico da Covid-19, desta sexta-feira, 19 de agosto, traz 164 novos casos confirmados da doença. Deste total, foram 43 registrados nas últimas 24 horas e o restante por exames coletados em dias anteriores e que tiveram seus resultados inseridos no sistema, pelos municípios, na data de ontem.

Desta forma, hoje o Tocantins registra um total de 1.042.262 pessoas notificadas com a Covid-19 e acumula 342.776 casos confirmados da doença. Destes pacientes 338.066 estão recuperados e 517 estão ainda ativos (em isolamento domiciliar ou hospitalar), além de 4.193 óbitos.

TABELA 1. Distribuição dos novos casos confirmados para COVID-19, segundo município de residência, TOCANTINS.

MUNICÍPIO	TOTAL	POPULAÇÃO ESTIMADA	PROPORÇÃO DE CONTAMINADOS EM RELAÇÃO À POPULAÇÃO
PALMAS	55	306296	0,02%
PARAÍSO DO TOCANTINS	10	51891	0,02%
GURUPI	9	87545	0,01%
COLMÉIA	9	8141	0,11%
ARAGUAÍNA	7	183381	0,0%
SANTA MARIA DO TOCANTINS	7	3486	0,2%
COUTO MAGALHÃES	6	5639	0,11%
NATIVIDADE	6	9250	0,06%
ARAGUATINS	5	36170	0,01%
FORMOSO DO ARAGUAIA	5	18399	0,03%
PORTO NACIONAL	5	53316	0,01%
PONTE ALTA DO TOCANTINS	4	8116	0,05%
ARAGUACEMA	3	7155	0,04%
CARIRI DO TOCANTINS	3	4441	0,07%
MIRACEMA DO TOCANTINS	3	17936	0,02%
PEIXE	3	11873	0,03%
RIACHINHO	3	4684	0,06%
TAGUATINGA	3	16825	0,02%
TALISMÁ	3	2812	0,11%
ALIANÇA DO TOCANTINS	2	5346	0,04%
SÃO MIGUEL DO TOCANTINS	2	12294	0,02%
TOCANTINÓPOLIS	2	22845	0,01%
AGUIARNÓPOLIS	1	6892	0,01%
ANANÁS	1	9492	0,01%
BOM JESUS DO TOCANTINS	1	5008	0,02%
CARRASCO BONITO	1	4130	0,02%
FILADÉLFIA	1	8874	0,01%
GUARÁI	1	26165	0,0%
SÃO BENTO DO TOCANTINS	1	5391	0,02%

Fonte: Centro de Informações Estratégicas da Vigilância em Saúde - CIEVS/TO

MUNICÍPIO	TOTAL	POPULAÇÃO ESTIMADA	PROPORÇÃO DE CONTAMINADOS EM RELAÇÃO À POPULAÇÃO
SÍTIO NOVO DO TOCANTINS	1	8997	0,01%
SUCUPIRA	1	1986	0,05%
TOTAL	164		

GRÁFICO 1. GRÁFICO 1. Distribuição dos novos casos confirmados da COVID-19, segundo sexo, TOCANTINS.



GRÁFICO 2. Distribuição dos novos casos confirmados da COVID-19, segundo Faixa Etária, TOCANTINS.

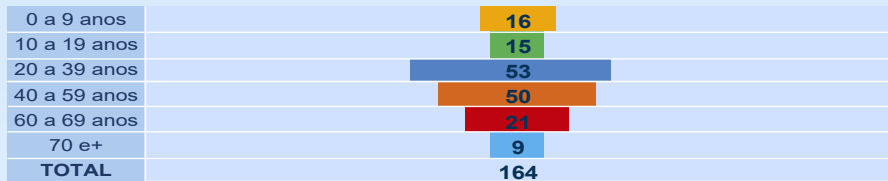


GRÁFICO 3. Perfil dos exames confirmados segundo tipo do teste, TOCANTINS.

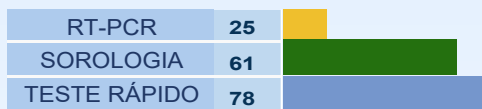
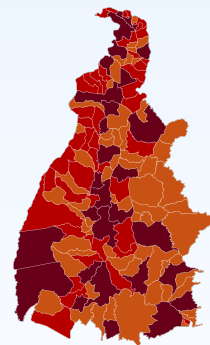


IMAGEM 1. Distribuição dos casos confirmados por Coronavírus segundo o município de residência.



Fonte: Centro de Informações Estratégicas da Vigilância em Saúde – CIEVS/TO

NOTIFICAÇÕES PARA COVID-19

TABELA 2. Distribuição dos casos e óbitos confirmados acumulados da COVID-19, segundo município de residência, TOCANTINS.

MUNICÍPIO	CASOS	ÓBITOS
PALMAS	83.199	733
ARAGUAÍNA	50.480	605
GURUPI	23.948	290
PORTO NACIONAL	15.394	222
PARAÍSO DO TOCANTINS	13.817	211
COLINAS DO TOCANTINS	10.231	165
FORMOSO DO ARAGUAIA	4.906	73
GUARÁI	4.225	83
MIRANORTE	4.114	63
MIRACEMA DO TOCANTINS	4.028	58
TOCANTINÓPOLIS	3.992	60
ARAGUATINS	3.524	76
DIANÓPOLIS	3.436	43
ALVORADA	3.381	32
LAGOA DA CONFUSÃO	3.203	30
XAMBIOÁ	2.910	40
PEDRO AFONSO	2.779	31
WANDERLÂNDIA	2.423	23
TAGUATINGA	2.418	34
AUGUSTINÓPOLIS	2.401	32
ANANÁS	2.387	28
PALMEIRÓPOLIS	2.317	29
PEIXE	2.139	23
ARAGUAÇU	2.029	25
PONTE ALTA DO TOCANTINS	1.801	17
CARIRI DO TOCANTINS	1.766	18
ARRAIAS	1.754	13
BURITI DO TOCANTINS	1.748	27
NATIVIDADE	1.742	24
ITACAJÁ	1.671	16
TOCANTÍNIA	1.666	13
SILVANÓPOLIS	1.650	26
NOVA OLINDA	1.591	52
COMBINADO	1.569	17
COLMEIA	1.512	30
FIGUEIRÓPOLIS	1.498	21
ARAGUACEMA	1.411	20
BREJINHO DE NAZARÉ	1.382	20
DIVINÓPOLIS DO TOCANTINS	1.345	11
AXIXÁ DO TOCANTINS	1.341	24
SÃO BENTO DO TOCANTINS	1.308	10
ALIANÇA DO TOCANTINS	1.282	26
GOIATINS	1.228	17
SÃO MIGUEL DO TOCANTINS	1.215	17
SÃO VALÉRIO DA NATIVIDADE	1.203	18
DOIS IRMÃOS DO TOCANTINS	1.188	20
BERNARDO SAYÃO	1.187	13
COUTO MAGALHÃES	1.142	9
SÍTIO NOVO DO TOCANTINS	1.110	11
ESPERANTINA	1.102	23
ARAGOMINAS	1.097	11
AGUIARNÓPOLIS	1.062	15
DARCINÓPOLIS	1.058	14
PARANÁ	1.047	13
ITAGUATINS	1.030	18
NOVA ROSALÂNDIA	1.022	16
SANTA FÉ DO ARAGUAIA	996	14
RIACHINHO	994	11
FATIMA	977	10
ITAPORÃ DO TOCANTINS	954	4
MONTE DO CARMO	943	12
SÃO SEBASTIÃO DO TOCANTINS	916	11
BABAÇULÂNDIA	909	8
RIO DOS BOIS	909	8
BARROLÂNDIA	886	21
PALMEIRAS DO TOCANTINS	884	6
FILADÉLFIA	854	14
CARRASCO BONITO	853	7
TALISMÃ	830	2
BANDEIRANTES DO TOCANTINS	828	8

MUNICÍPIO	CASOS	ÓBITOS
MURICILÂNDIA	819	2
PINDORAMA DO TOCANTINS	815	9
SAMPAIO	796	10
PEQUIZEIRO	737	12
MARIANÓPOLIS DO TOCANTINS	735	15
CRISTALÂNDIA	733	18
PRESIDENTE KENNEDY	713	10
TABOCÃO	710	10
MAURILÂNDIA DO TOCANTINS	706	4
SANDOLÂNDIA	684	9
ARAPOEMA	667	12
CASEARA	664	14
NAZARÉ	662	7
CAMPOS LINDOS	649	6
ITAPIRATINS	648	12
NOVO ACORDO	632	7
ARAGUANÃ	629	16
PAU DARCO	618	8
SANTA ROSA DO TOCANTINS	612	7
CONCEIÇÃO DO TOCANTINS	610	12
CÂRMOLÂNDIA	606	7
PALMEIRANTE	601	9
PONTE ALTA DO BOM JESUS	592	11
GOIANORTE	590	7
SANTA MARIA DO TOCANTINS	582	3
PIUM	573	8
AURORA DO TOCANTINS	568	8
CENTENÁRIO	567	7
DUERÉ	546	10
JAÚ DO TOCANTINS	538	13
RIO SONO	520	4
ABREULÂNDIA	515	8
SUCUPIRA	476	4
PORTO ALEGRE DO TOCANTINS	476	3
RECURSOLÂNDIA	462	8
SANTA RITA DO TOCANTINS	455	2
NOVO JARDIM	452	3
RIO DA CONCEIÇÃO	441	2
TUPIRAMA	438	3
LAJEADO	437	5
TUPIRATINS	430	3
LUZINÓPOLIS	424	2
SANTA TEREZINHA DO TOCANTINS	415	5
APARECIDA DO RIO NEGRO	414	13
PUGMIL	413	6
PRAIA NORTE	398	9
LAGOA DO TOCANTINS	389	8
MATEIROS	360	1
CRIXÁS DO TOCANTINS	355	0
PIRAQUÊ	351	1
ALMAS	326	5
TAIPAS DO TOCANTINS	324	1
SANTA TEREZA DO TOCANTINS	319	7
BRASILÂNDIA DO TOCANTINS	308	6
CHAPADA DA NATIVIDADE	308	3
LAVANDEIRA	294	1
ANGICO	253	5
SÃO SALVADOR DO TOCANTINS	232	4
IPUEIRAS	214	4
OLIVEIRA DE FATIMA	214	1
BARRA DO OURO	209	8
MONTE SANTO DO TOCANTINS	202	6
BOM JESUS DO TOCANTINS	201	3
CHAPADA DE AREIA	201	3
LIZARDA	177	4
SÃO FÉLIX DO TOCANTINS	166	3
JUARINA	166	2
NOVO ALEGRE	162	7
CACHOEIRINHA	135	2
TOTAL	342.776	4.193

NOVOS ÓBITOS:

SEM ÓBITOS REGISTRADOS

O DETALHAMENTO DOS CASOS ACUMULADOS PODEM SER ACESSADOS NO SITE DA SECRETARIA DA SAÚDE
integra.saude.to.gov.br/covid19

OBSERVAÇÕES:

O Estado possui uma plataforma onde todos podem acompanhar os números da Covid-19 no Tocantins:
<http://coronavirus.to.gov.br>

A Secretaria de Estado da Saúde (SES) esclarece que o banco de dados do Estado é dinâmico, em virtude do fechamento das investigações epidemiológicas, que alteram principalmente locais de residência dos casos positivos, trazendo modificações diárias no acumulado dos municípios e no total geral do Estado.

Os dados consolidados neste boletim são referentes às notificações recebidas no último dia, que podem abordar resultados diagnosticados em dias anteriores e notificados posteriormente ao Cievs Estadual. Para manter a credibilidade dos dados contabilizados, os gráficos apresentam a distribuição de novos casos de acordo com a data do diagnóstico e não sua notificação, por parte dos municípios. Em cada edição, o boletim apresenta a distribuição dos novos casos também por este critério.

Todas as informações que constam no boletim são provenientes dos sistemas oficiais do Ministério da Saúde alimentados pelos municípios:

Sistema Gerenciador de Ambiente Laboratorial (GAL) é o sistema utilizado pelos municípios para cadastro das mostras que serão encaminhadas ao Lacen para realização dos exames.

E-SUS-VE é a ferramenta de registro de notificação de casos suspeitos da Covid-19.

SIVEP-Gripe, é o Sistema de Informação da Vigilância Epidemiológica da Gripe, utilizado para notificação dos casos de Síndrome Respiratória Aguda Grave (SRAG) em unidades hospitalares e unidades de Pronto Atendimento (UPA).

SIM é o sistema de Informação sobre mortalidade, desenvolvido pelo Ministério da Saúde para unificação dos dados sobre óbitos no país.

Considerando o aumento recente de casos positivos que tem demandado tempo excessivo para confirmação de residências junto aos municípios, o Estado prevê o preenchimento correto de informações nas plataformas que serão utilizadas para consolidação dos boletins diários e a atualização da residência nos cartões SUS utilizado nos cadastros dos sistemas.

O Estado não irá confirmar residências junto aos municípios, estes devem ficar atentos aos dados informados nos Boletins Epidemiológicos diários, nos sistemas de notificação e cadastros de exames no Lacen.

Qualquer divergência deverá ser informada ao Cievs/COE do Estado que fará as correções nos próximos boletins.

Os dados contidos no boletim são consolidados com resultados de exames realizados no Lacen e notificações recebidas dos municípios até as 23:59h do último dia.